

AZƏRBAYCAN RESPUBLİKASININ DÖVLƏT STATİSTİKA KOMİTƏSİ
STATE STATISTICAL COMMITTEE OF THE REPUBLIC OF AZERBAIJAN

AZƏRBAYCANIN ƏHALİSİ
POPULATION OF AZERBAIJAN

BAKİ – 2017– *BAKU*

**Nəşrlərdə və çap işlərində statistik məlumatdan istifadə edərkən
Azərbaycan Respublikasının Dövlət Statistika Komitəsinə
istinad edilməlidir.**

MÜNDƏRİCAT

CONTENTS

Annotasiya <i>Annotation</i>	7
2017-ci ilin əvvəlinə Azərbaycan Respublikasının inzibati rayon və şəhərləri üzrə əhalinin yerləşməsi (xəritə) <i>Distribution of population by administrative regions and towns of the Republic of Azerbaijan at the beginning 2017 (map)</i>	9
Azərbaycan Respublikası (ümumi qısa məlumat) <i>Republic of Azerbaijan (Brief general information)</i>	11
2015-ci və 2016-cı illər üzrə bəzi demoqrafik göstəricilər <i>Some demographic indicators for 2015 and 2016</i>	12
 1. Azərbaycan Respublikası üzrə <i>By Republic of Azerbaijan</i>	
1.1. Əhalinin sayının dəyişilməsi <i>Population dynamics</i>	15
1.2. Əhalinin orta illik sayının dəyişilməsi <i>Average population dynamics</i>	17
1.3. Əhalinin cins üzrə sayı <i>Population by sex</i>	18
1.4. Əhalinin yaş qrupları üzrə sayı <i>Population by age groups</i>	20
1.5. Əhalinin milli tərkibi (əhalinin siyahıyaalınmaları üzrə) <i>Population by ethnic groups (by population census)</i>	21
1.6. Əhalinin ana dili və sərbəst danışdığı dilə görə bölgüsü (2009-cu il əhalinin siyahıyaalınması məlumatlarına əsasən) <i>Population by native language of use (based on 2009 population census)</i>	22
1.7. Əhalinin təhsil səviyyəsi (Əhalinin siyahıyaalınmalarının məlumatlarına əsasən) <i>Educational levels of population (based on population census)</i>	23
1.8. 15 və yuxarı yaşda olan əhalinin savadlılıq səviyyəsi <i>Literary of population aged 15 and over</i>	24
1.9. Doğulanlar, ölənlər və təbii artım <i>Births, deaths and natural increase</i>	25
1.10. Doğumun, ölümün və təbii artımın ümumi əmsalları <i>Crude births, deaths and natural increase rates</i>	27
1.11. Cins bölgüsündə əhalinin təbii artımı, doğulanlar və ölənlər <i>Natural increase, births and deaths by sex</i>	29

1.12.	Rəsmi qeydə alınmamış nikahda olan qadınlar tərəfindən doğulan uşaqların sayı <i>Live births by women at not officially registered marriage</i>	35
1.13.	Şəhər və kənd yerləri üzrə ümumi nəsilvermə əmsalı <i>Total fertility rate of urban and rural places</i>	36
1.14.	Əhalinin təkrar istehsalının ümumi əmsalları <i>Reproduction rates</i>	38
1.15.	Əhali arasında ölümün əsas səbəbləri <i>Main causes of deaths among population</i>	40
1.16.	1 yaşadək ölən uşaqların sayı və əmsalı <i>Infant mortality of children under 1 year and crude rate</i>	42
1.17.	1 yaşadək ölən uşaqlar arasında ölümün əsas səbəbləri <i>Main causes of mortality among children under 1 year</i>	44
1.18.	Cins bölgüsündə yaş qrupları üzrə ölənlərin sayı <i>Deaths by sex and age</i>	45
1.19.	Cins bölgüsündə yaş qrupları üzrə ölümün ümumi əmsalları <i>Sex-age-specific death general rates</i>	48
1.20.	Ana ölümü <i>Maternal mortality</i>	51
1.21.	Doğulanda gözlənilən ömür uzunluğu <i>Life expectancy at birth</i>	52
1.22.	Rəsmi qeydə alınmış nikah və boşanmaların sayı <i>Number of officially registered marriages and divorces</i>	53
1.23.	Rəsmi qeydə alınmış nikah və boşanmaların ümumi əmsalları <i>Total rate of officially registered marriages and divorces</i>	55
1.24.	Rəsmi qeydə alınmış nikaha daxil olanların orta yaşı <i>Mean age at officially registered marriage</i>	57
1.25.	Ev təsərrüfatlarının uşaqların sayına görə bölgüsü (2009-cu il əhalinin siyahıyaalınmasının məlumatlarına əsasən) <i>Distribution of households by number of children (based on 2009 population census)</i>	58
1.26.	Əhalinin beynəlxalq miqrasiyası <i>International migration</i>	59
1.27.	Daimi yaşamaq üçün Azərbaycana gələn və Azərbaycandan gedənlərin ölkələr üzrə bölgüsü <i>Distribution of persons arriving and departing to Azerbaijan from foreign countries for permanent residency</i>	60

2. Azərbaycan Respublikasının şəhər və rayonları üzrə <i>By towns and regions of the Republic of Azerbaijan</i>	
2.1. Əhalinin 2017-ci ilin əvvəlinə olan sayına görə rayonların qruplaşdırılması <i>Grouping of regions by number of population at the beginning of 2017</i>	65
2.2. Əhalinin 2017-ci ilin əvvəlinə olan sayına görə şəhər yerlərinin qruplaşdırılması <i>Grouping of towns by number of population at the beginning of 2017</i>	65
2.3. Əhalinin 2017-ci ilin əvvəlinə olan sayına görə kənd yaşayış məntəqələrinin qruplaşdırılması <i>Grouping of rurals by number of population at the beginning of 2017</i>	66
2.4. Azərbaycan Respublikasının şəhər və rayonlarının ərazisi, əhalisinin sayı və sıxlığı <i>Territories, number and density of population by towns and regions of the Republic of Azerbaijan</i>	67
2.5. 2016-cı il üzrə Azərbaycan Respublikasının şəhər və rayonlarının inzibati ərazi bölgüsü <i>Territorial units by towns and regions of the Republic of Azerbaijan in 2016</i>	70
2.6. 2017-ci ilin əvvəlinə şəhər və rayonlar, eləcə də şəhər yaşayış məntəqələri üzrə əhalinin cins bölgüsündə sayı <i>Population by sex, towns and regions, urban settlements at the beginning of the 2017</i>	73
2.7. 2016-cı ildə Azərbaycan Respublikasının şəhər və rayonları üzrə əhalinin orta illik sayı <i>Average annual number of population by towns and regions of the Republic of Azerbaijan in 2016</i>	82
2.8. 2016-cı ildə şəhər və rayonlar üzrə cins bölgüsündə əhalinin təbii artımı, doğulanlar və ölənlər <i>Natural increase, births and deaths by sex, towns and regions in 2016</i>	85
2.9. 2016-cı ildə şəhər və rayonlar üzrə cins bölgüsündə əhalinin təbii artımının, doğumun və ölümün ümumi əmsalları <i>Crude rate of natural increase, birth and death by sex, towns and regions in 2016</i>	94
2.10. 2016-cı ildə şəhər və rayonlar üzrə 1 yaşadək ölən uşaqların sayı <i>Infant mortality by towns and regions in 2016</i>	103
2.11. 2016-cı ildə şəhər və rayonlar üzrə körpə ölümünün əmsalları <i>Infant mortality rate by towns and regions in 2016</i>	106
2.12. Azərbaycan Respublikasının şəhər və rayonları üzrə ana ölümü <i>Maternal mortality by towns and regions of the Republic of Azerbaijan</i>	109
2.13. 2016-cı ildə şəhər və rayonlar üzrə rəsmi qeydə alınmış nikah və boşanmaların sayı və ümumi əmsalları <i>Number and total rate of marriages and divorces by towns and regions in 2016</i>	112

3. Beynəlxalq müqayisələr *International comparisons*

3.1. Dünya ölkələri üzrə bəzi demoqrafik göstəricilər <i>Some demographic indicators by world countries</i>	123
--	-----

Metodoloji izahlar <i>Methodological explanation</i>	129
---	-----

ANNOTASIYA

2017-ci ilin əvvəlinə Azərbaycan Respublikasının əhalisinin sayı 9810,0 min nəfər olmuşdur. Əhalinin 5199,0 min nəfəri və ya 53,0 faizi şəhər, 4611,0 min nəfəri və ya 47,0 faizi kənd yerlərində yaşayır. Əhalinin 4891,2 min nəfəri (49,9 faizi) kişilərdən, 4918,8 min nəfəri isə (50,1 faizi) qadınlardan ibarətdir, hər 1000 nəfər kişiyə 1006 nəfər qadın düşür.

Əhalinin ümumi sayından 22,6 faizi 0-14 yaşda, 71,0 faizi 15-64 yaşda, 6,3 faizi isə 65 və yuxarı yaşda olanlardır. 14-29 yaşda olan gənclər ümumi əhalinin 26 faizini təşkil edir və onların da yarısından çoxu şəhər yerlərində yaşayırlar.

Son 5 il ərzində ölkədə ildə orta hesabla 169 min körpə və ya hər gün təxminən 462 kiçik vətəndaş dünyaya gəlmişdir. Əhalinin hər 1000 nəfərinə hesabı ilə doğum səviyyəsi 2016-cı ildə 16,5 nəfər təşkil etmişdir.

Hazırda ölkədə əhalinin təkrar istehsalı təmin olunur və uşaq doğmaq qabiliyyətinə malik olan qadınların hər birinə bütün ömrü boyu orta hesabla 2,0 uşaq düşür.

Ölkədə ölümün səviyyəsi nisbətən aşağı və sabit səviyyə ilə səciyyələnir. Lakin çoxsaylı insan tələfatına səbəb olmuş Ermənistanın hərbi təcavüzü nəticəsində 1992-94-cü illərdə ölüm səviyyəsinin göstəricisi xeyli artmışdır. Sonrakı illərdə, Azərbaycan ilə Ermənistan arasında atəşkəs rejimi tətbiq edildikdən sonra, ölümün səviyyəsi azalmış və 2016-cı ildə əhalinin hər 1000 nəfərinə 5,9 nəfər təşkil etmişdir.

Dünyanın bir çox ölkələrində olduğu kimi Azərbaycanda da əhali arasında ölüm hallarına əsasən qan dövranı sisteminin xəstəlikləri, yenitörəmələr, həzm sisteminin, tənəffüs orqanlarının xəstəlikləri səbəb olur. 2016-cı ildə bu xəstəliklərdən ölənlərin sayı əhalinin hər 100 000 nəfərinə hesabı ilə müvafiq olaraq 353,7, 85,6, 29,0 və 18,8 nəfər təşkil etmişdir.

Ölümün səviyyəsi gözlənilən ömür uzunluğu göstəricisində də öz əksini tapır. Ötən il doğulan körpələr üçün gözlənilən ömür uzunluğu 75,2 yaş, o cümlədən oğlanlar üçün – 72,8 yaş, qızlar üçün isə – 77,6 yaş olmuşdur.

2016-cı ildə 1,7 min nəfər 1 yaşadək körpə vəfat etmiş (1,0 min oğlan, 0,7 min qız) və ya hər 1000 nəfər diri doğulandan 11,4-ü ölmüşdür.

Körpə ölümünün əsas səbəbləri perinatal dövrdə meydana çıxan hallar, tənəffüs orqanlarının xəstəlikləri və anadangəlmə anomaliyalardır (inkişaf qüsurları). 2016-cı ildə bu xəstəliklərdən hər 10 000 nəfər diri doğulana müvafiq olaraq 71, 12, 11 körpə ölmüşdür.

2016-cı ildə doğuşdan sonrakı dövrün, doğuşun və hamiləliyin ağırlaşması nəticəsində 22 zahı və hamilə qadın vəfat etmiş, yaxud hər 100 min nəfər diri doğulana 13,8 ana ölümü qeydə alınmışdır.

Ötən il rəsmi orqanlar tərəfindən 66,8 min nikah və 13,1 min boşanma halları qeydə alınmışdır. Hazırda birinci nikaha daxil olanların orta yaşı kişilər arasında 27,6 yaş, qadınlar arasında isə 23,7 yaş təşkil edir.

2016-cı ildə rəsmi qeydə alınmamış nikahda olan qadınlar tərəfindən doğulan uşaqların xüsusi çəkisi diri doğulanların ümumi sayında 16,5 faiz təşkil etmişdir.

2016-cı ildə Daxili İşlər Nazirliyinin müvafiq orqanları və Dövlət Miqrasiya Xidməti tərəfindən daimi yaşamaq üçün Azərbaycana 3,2 min nəfər gələn və ölkədən 1,7 min nəfər daimi yaşamaq üçün gedən qeydə alınmış, miqrasiya saldosu müsbət 1,5 min nəfər olmuşdur.

* *
*

1988-ci ildə baş vermiş hadisələr Azərbaycanın demoqrafik vəziyyətinə xeyli təsir göstərmişdir. Erməni təcavüzü Azərbaycana çoxsaylı insan tələfatı ilə yanaşı, yarından çoxu qocalardan və uşaqlardan ibarət olan bir milyondan çox qaçqın və məcburi köçkün gətirmişdir.

Statbülletendə aşağıdakı ixtisarlar və şərti işarələrdən istifadə olunmuşdur:

...	məlumatlar işlənilməmişdir
-	məlumatlar yoxdur
0 və ya 0,0	məlumat istifadə olunan vahiddən olduqca kiçikdir

ANNO TATION

Population size of the Republic of Azerbaijan at the beginning of 2017 made 9810,0 thousand persons. 5199,0 thousand persons or 53,0% of population live in urban areas and 4611,0 thousand or 47,0% - in rural areas. 4891,2 thousand persons or 49,9% of total population of the country make men, 4918,8 thousand persons or 50,1% - women. There are 1006 women per 1000 men.

22,6 per cent of total population are aged 0-14 years, 71,0 per cent - 15-64 years, 6,3 per cent - 65 years and over. Share of young people aged 14-29 years makes 26 per cent of the total population and over half of them live in urban areas.

During last 5 years births in average amounted to 169 thousand infants per year, or approximately 462 new little citizens daily. The birth rate in 2016 made 16,5 persons per 1000 population.

At present there are 2,0 children per woman during her reproductive life.

Death rate in the country is characterized by relatively low and stable level. However, indicator of death in 1992-1994 increased significantly due to military aggression of Armenia resulting in numerous human sacrifices. During the following years, after the cease-fire between Azerbaijan and Armenia, the death rate fell, and this indicator amounted to 5,9 persons per 1000 population in 2016.

The causes of death as in many countries of the world are diseases of blood circulation system, neoplasm, digestive system and respiratory system. In 2016 number of death cases as the result of above-mentioned diseases in calculation per 100 000 population made respectively 353,7, 85,6, 29,0 and 18,8 persons.

Crude death level is also reflected in the life expectancy indicator, which last year made 75,2 years, including 72,8 years for men, 77,6 years for women.

1,7 thousand infants under 1 year died in 2016 (1,0 thousand boys and 0,7 thousand girls) or there were 11,4 cases of infant mortality per 1000 live births.

The main causes of infant mortality are cases during prenatal period, diseases of respiratory system as well as congenital anomalies. Number of infant mortality in the result of above-mentioned diseases in 2016 made respectively 71, 12, 11 infants per 10 000 live birth.

In 2016, 22 women died during the pregnancy, puerperal and antenatal period or there were 13,8 death cases per 100 thousand live births.

66,8 thousand marriages and 13,1 thousand divorces are registered by official bodies during the last year. The mean age at the first marriage among women makes 23,7 years old and men – 27,6 years old.

In 2016 share of childbirth by women at not officially registered marriage makes 16,5 per cent compared to total live birth.

3,2 thousand arrivals for permanent residence and 1,7 thousand departures for permanent residence were registered by corresponding bodies of the Ministry of International Affairs and State Migration Service of the Republic of Azerbaijan during 2016, the net migration was 1,5 thousand persons.

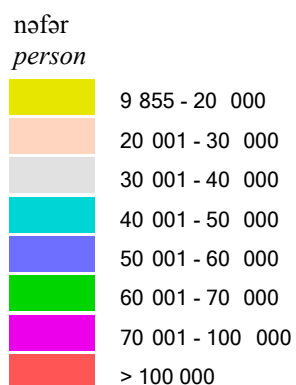
* *
*

The well-known events occurred in 1988 significantly influenced on demographic situation of Azerbaijan. Armenian aggression was the reason of numerous innocent victims, one million IDPs and refugees (majority of them were old people and children).

The following abbreviations and symbols are used in this bulletin:

...	data not processed
-	data not available
0 and/or 0,0	magnitude not zero, but less than half of unit

Distribution of population by administrative regions and towns of the Republic of Azerbaijan at the beginning 2017



AZƏRBAYCAN RESPUBLİKASI

(Ümumi qısa məlumat)

REPUBLIC OF AZERBAIJAN

(Brief general information)

Yaranma tarixi <i>Establishment date</i>	- 28 May 1918-ci il - 28 May 1918	
Müstəqillik günü <i>Independence Day</i>	- 18 Oktyabr 1991-ci il - 18 October 1991	
Birləşmiş Millətlər Təşkilatına daxil olduğu tarix <i>Date of joining to the United Nations</i>	- 2 Mart 1992-ci il - 2 March 1992	
Avropa Şurasına daxil olduğu tarix <i>Date of joining to the Council of Europe</i>	- 17 Yanvar 2001-ci il - 17 January 2001	
Ərazisi, min kv.km <i>Territory, thsd. km²</i>	- 86,6 ¹⁾	<i>faizlə in percent</i>
01.01.2017-ci il vəziyyətinə əhalinin sayı, min nəfər <i>Number of population, thsd. person at the beginning of 2017 year</i>	- 9810,0 ²⁾	100
<i>o c ü m l ə d ə n :</i> <i>o f w h i c h :</i>		
şəhər əhalisi <i>urban population</i>	- 5199,0	53,0
kənd əhalisi <i>rural population</i>	- 4611,0	47,0
kişilər <i>men</i>	- 4891,2	49,9
qadınlar <i>women</i>	- 4918,8	50,1
Əhalinin sıxlığı (1 kv. km-ə düşən əhali), nəfər <i>Population density, per km², persons</i>	- 113	
Paytaxtı – B A K I şəhəri – əhalisinin sayı, min nəfər <i>Capital – BAKU – number of population, thsd.</i>	- 2245,8	

İnzibati ərazi vahidlərinin sayı:

Number of administrative units:

Muxtar Respublika <i>Autonomous Republic</i>	- 1	kənd ərazi dairələri (keçmiş kənd icra nümayəndəlikləri) <i>rural administrative division (former rural administrative boards)</i>	- 1726
rayonlar <i>districts</i>	- 63		
şəhərlər – cəmi <i>towns – total</i>	- 78	kənd yaşayış məntəqələri <i>rural settlements</i>	- 4248
şəhər rayonları <i>city districts</i>	- 14		
qəsəbələr <i>settlements</i>	- 261		

¹⁾ Yarandığı tarixdə, 28 may 1918-ci ildə, ərazisi 114 min kvadrat km təşkil etmiş, 28 aprel 1920-ci il tarixdə bu ərazilər (Göycə və Zəngəzur mahalları) sovet Rusiyası tərəfindən işğal olunaraq 1924-cü ildə Ermənistanı verilmişdir.

¹⁾ *Date of establishment, in 28 May 1918 the territory has made 114 thsd. sq km, these territories (Goycha and Zangazur) were occupied by Soviet Russian and presented to Armenia in 1924 ;*

²⁾ Onların 1 milyonu qaçqın və məcburi köçkünlərdir;

²⁾ *1 millions is refugees and IDPs;*

2015-ci və 2016-cı illər üzrə bəzi demoqrafik göstəricilər

Some demographic indicators for 2015 and 2016

	2015		2016		
	<i>min thsd</i>	<i>hər 1000 nəfərə per 1000 persons</i>	<i>min thsd</i>	<i>hər 1000 nəfərə per 1000 persons</i>	
Təbii artım	111,5	11,7	102,8	10,6	<i>Natural increase</i>
Doğulanlar	166,2	17,4	159,5	16,5	<i>Births</i>
Ölənlər	54,7	5,7	56,7	5,9	<i>Deaths</i>
<i>o cümlədən:</i>					<i>of which:</i>
1 yaşa qədər uşaqlar	2,0	11,0 ¹⁾	1,7	11,4 ¹⁾	<i>children under 1 year</i>
5 yaşa qədər uşaqlar	2,4	13,3 ¹⁾	2,1	13,8 ¹⁾	<i>children under 5 year</i>
Ana ölümü, nəfər	24	14,4 ²⁾	22	13,8 ²⁾	<i>Maternal mortality, persons</i>
Rəsmi orqanlar tərəfindən qeydə alınmış:					<i>Officially registered :</i>
nikahlar	68,8	7,2	66,8	6,9	<i>marriages</i>
boşanmalar	12,8	1,3	13,1	1,4	<i>divorces</i>
Doğulanda gözlənilən ömür uzunluğu (<i>yaş sayı</i>)					<i>Life expectancy at birth (number of age)</i>
Cəmi	75,2	x	75,2	x	<i>Total</i>
<i>o c ü m l ə d ə n :</i>					<i>of which :</i>
Kişilər	72,7	x	72,8	x	<i>Men</i>
Qadınlar	77,6	x	77,6	x	<i>Women</i>

¹⁾ Hər 1000 nəfər diri doğulana
Per 1000 live births

²⁾ Hər 100 000 nəfər diri doğulana
Per 100 000 live births

1. AZƏRBAYCAN RESPUBLİKASI ÜZRƏ
BY REPUBLIC OF AZERBAIJAN

1.1. Əhalinin sayının dəyişilməsi ¹⁾

(min nəfər)

Population dynamics ¹⁾

(thsd. person)

İllər Years	Əhalinin sayı - cəmi Number of population - total	İl ərzində ümumi artım		o c ü m l ə d ə n:		Bütün əhaliyə görə, faizlə	
		Total annual increase		o f w h i c h:		By total population (in percents)	
		min nəfər thsd person	faizlə %	şəhər yerlərində urban places	kənd yerlərində rural places	şəhər yerlərində urban places	kənd yerlərində rural places
1897	1806,7	-	-	305,1	1501,6	16,9	83,1
1913	2339,2	-	-	555,9	1783,3	23,8	76,2
1917	2353,7	-	-	560,2	1793,5	23,8	76,2
1920	1952,2	-	-	405,8	1546,4	20,8	79,2
1926	2313,7	-	-	649,5	1664,2	28,1	71,9
1939	3205,2	-	-	1156,8	2048,4	36,1	63,9
1959	3697,7	-	-	1767,3	1930,4	47,8	52,2
1970	5117,1	-	-	2564,6	2552,5	50,1	49,9
1979	6028,3	86,0	1,4	3200,3	2828,0	53,1	46,9
1980	6114,3	92,4	1,5	3247,5	2866,8	53,1	46,9
1981	6206,7	102,1	1,6	3301,5	2905,2	53,2	46,8
1982	6308,8	97,5	1,5	3355,9	2952,9	53,2	46,8
1983	6406,3	107,0	1,7	3407,0	2999,3	53,2	46,8
1984	6513,3	109,1	1,7	3459,8	3053,5	53,1	46,9
1985	6622,4	95,5	1,4	3524,5	3097,9	53,2	46,8
1986	6717,9	104,8	1,6	3588,0	3129,9	53,4	46,6
1987	6822,7	105,3	1,5	3651,3	3171,4	53,5	46,5
1988	6928,0	93,2	1,3	3722,6	3205,4	53,7	46,3
1989	7021,2	110,7	1,6	3805,9	3215,3	54,2	45,8
1990	7131,9	86,6	1,2	3847,3	3284,6	53,9	46,1
1991	7218,5	105,6	1,5	3858,3	3360,2	53,5	46,5
1992	7324,1	115,9	1,6	3884,4	3439,7	53,0	47,0
1993	7440,0	109,6	1,5	3928,5	3511,5	52,8	47,2
1994	7549,6	93,9	1,2	3970,9	3578,7	52,6	47,4
1995	7643,5	82,7	1,1	4005,6	3637,9	52,4	47,6
1996	7726,2	73,6	1,0	4034,5	3691,7	52,2	47,8
1997	7799,8	76,9	1,0	4057,8	3742,0	52,0	48,0
1998	7876,7	76,7	1,0	4082,5	3794,2	51,8	48,2
1999	7953,4	79,4	1,0	4064,3	3889,1	51,1	48,9
2000	8032,8	81,5	1,0	4107,3	3925,5	51,1	48,9
2001	8114,3	77,1	1,0	4149,1	3965,2	51,1	48,9
2002	8191,4	77,8	0,9	4192,6	3998,8	51,2	48,8
2003	8269,2	79,9	1,0	4237,6	4031,6	51,2	48,8
2004	8349,1	98,3	1,2	4358,4	3990,7	52,2	47,8
2005	8447,4	105,7	1,3	4423,4	4024,0	52,4	47,6

İllər Years	Əhalinin sayı - cəmi Number of population - total	İl ərzində ümumi artım		o c ü m l ə d ə n:		Bütün əhaliyə görə, faizlə	
		Total annual increase		o f w h i c h:		By total population (in percents)	
		min nəfər thsd person	faizlə %	şəhər yerlərində urban places	kənd yerlərində rural places	şəhər yerlərində urban places	kənd yerlərində rural places
2006	8553,1	113,0	1,3	4502,4	4050,7	52,6	47,4
2007	8666,1	113,8	1,3	4564,2	4101,9	52,7	47,3
2008	8779,9	142,5	1,6	4652,2	4127,7	53,0	47,0
2009	8922,4	75,2	0,8	4739,1	4183,3	53,1	46,9
2010	8997,6	113,5	1,3	4774,9	4222,7	53,1	46,9
2011	9111,1	124,0	1,4	4829,5	4281,6	53,0	47,0
2012	9235,1	121,4	1,3	4888,7	4346,4	52,9	47,1
2013	9356,5	120,6	1,3	4966,2	4390,3	53,1	46,9
2014	9477,1	115,9	1,2	5045,4	4431,7	53,2	46,8
2015	9593,0	112,6	1,2	5098,3	4494,7	53,1	46,9
2016	9705,6	104,4	1,1	5152,4	4553,2	53,1	46,9
2017	9810,0			5199,0	4611,0	53,0	47,0

¹⁾ 1897, 1926, 1939, 1959, 1970, 1979, 1989, 1999, 2009-cu ill ərin məlumatları əhalinin siyahıyaalınmaları üzrə, 1913, 1917, 1920-ci illərin məlumatları ilin axırına, qalan illərin məlumatları isə ilin əvvəlinə göstərilmişdir.

¹⁾ Data of 1897, 1926, 1939, 1959, 1970, 1979, 1989, 1999, 2009 was indicated on the base of population census; data for 1913, 1917, 1920 was indicated to the end of the year and data of rest years to the beginning of the year.

1.2. Əhalinin orta illik sayının dəyişilməsi

(min nəfər)

Average population dynamics

(thsd. person)

İllər <i>Years</i>	Əhalinin sayı - cəmi <i>Number of population - total</i>	o c ü m l ə d ə n: <i>o f w h i c h:</i>	
		şəhər yerlərində <i>urban places</i>	kənd yerlərində <i>rural places</i>
1959	3753,7	1810,6	1943,1
1970	5169,9	2596,3	2573,6
1979	6069,0	3221,8	2847,2
1980	6160,5	3274,6	2885,9
1985	6670,2	3556,3	3113,9
1989	7076,6	3826,6	3250,0
1990	7175,2	3852,8	3322,4
1991	7271,4	3871,4	3400,0
1992	7382,1	3906,5	3475,6
1993	7494,8	3949,7	3545,1
1994	7596,6	3988,3	3608,3
1995	7684,9	4020,1	3664,8
1996	7763,0	4046,2	3716,8
1997	7838,3	4070,2	3768,1
1998	7913,0	4072,6	3840,4
1999	7991,1	4085,0	3906,1
2000	8073,6	4128,2	3945,4
2001	8152,9	4170,9	3982,0
2002	8230,3	4215,1	4015,2
2003	8309,2	4298,0	4011,2
2004	8398,3	4390,9	4007,4
2005	8500,3	4462,9	4037,4
2006	8609,6	4533,3	4076,3
2007	8723,0	4608,2	4114,8
2008	8838,5	4690,0	4148,5
2009	8947,3	4751,4	4195,9
2010	9054,3	4802,2	4252,1
2011	9173,1	4859,1	4314,0
2012	9295,8	4936,9	4358,9
2013	9416,8	5016,0	4400,8
2014	9535,1	5072,1	4463,0
2015	9649,3	5126,3	4523,0
2016	9757,8	5175,7	4582,1

1.3. Əhalinin cins üzrə sayı (min nəfər) ¹⁾

Population by sex (thsd.person) ¹⁾

İllər Years	Əhalinin sayı - cəmi <i>Number of population - total</i>	o cümlədən: <i>of which:</i>		Bütün əhaliyə nisbətən, faizlə <i>as % of total population</i>		Hər 1000 kişiyə düşən qadınların sayı <i>Women per 1000 men</i>
		kişilər <i>men</i>	qadınlar <i>women</i>	kişilər <i>men</i>	qadınlar <i>women</i>	
1926	2313,7	1212,4	1101,3	52,4	47,6	908,4
1939	3205,2	1642,6	1562,6	51,2	48,8	951,3
1959	3697,7	1756,6	1941,1	47,5	52,5	1105,0
1960	3815,7	1817,0	1998,7	47,6	52,4	1100,0
1961	3973,3	1901,5	2071,8	47,9	52,1	1089,6
1962	4118,2	1974,8	2143,4	48,0	52,0	1085,4
1963	4218,1	2029,0	2189,1	48,1	51,9	1078,9
1964	4369,0	2108,1	2260,9	48,3	51,7	1072,5
1965	4509,5	2175,8	2333,7	48,2	51,8	1072,6
1966	4639,8	2243,3	2396,5	48,3	51,7	1068,3
1967	4776,5	2314,2	2462,3	48,4	51,6	1064,0
1968	4887,5	2368,0	2519,5	48,5	51,5	1064,0
1969	5009,5	2429,6	2579,9	48,5	51,5	1061,9
1970	5117,1	2483,0	2634,1	48,5	51,5	1060,9
1971	5227,0	2539,1	2687,9	48,6	51,4	1058,6
1972	5338,9	2599,1	2739,8	48,7	51,3	1054,1
1973	5444,0	2654,3	2789,7	48,8	51,2	1051,0
1974	5543,8	2706,1	2837,7	48,8	51,2	1048,6
1975	5644,4	2757,1	2887,3	48,8	51,2	1047,2
1976	5733,7	2802,0	2931,7	48,9	51,1	1046,3
1977	5828,3	2845,8	2982,5	48,8	51,2	1048,0
1978	5924,0	2887,1	3036,9	48,7	51,3	1051,9
1979	6028,3	2938,8	3089,5	48,8	51,2	1051,3
1980	6114,3	2981,5	3132,8	48,8	51,2	1050,7
1981	6206,7	3026,3	3180,4	48,8	51,2	1050,9
1982	6308,8	3076,9	3231,9	48,8	51,2	1050,4
1983	6406,3	3124,7	3281,6	48,8	51,2	1050,2
1984	6513,3	3176,9	3336,4	48,8	51,2	1050,2
1985	6622,4	3229,0	3393,4	48,8	51,2	1050,9
1986	6717,9	3274,3	3443,6	48,7	51,3	1051,7
1987	6822,7	3325,4	3497,3	48,7	51,3	1051,7
1988	6928,0	3378,4	3549,6	48,8	51,2	1050,7
1989	7021,2	3423,8	3597,4	48,8	51,2	1050,7
1990	7131,9	3481,7	3650,2	48,8	51,2	1048,4
1991	7218,5	3524,1	3694,4	48,8	51,2	1048,3
1992	7324,1	3579,2	3744,9	48,9	51,1	1046,3
1993	7440,0	3641,2	3798,8	48,9	51,1	1043,3
1994	7549,6	3702,5	3847,1	49,0	51,0	1039,1
1995	7643,5	3754,6	3888,9	49,1	50,9	1035,8
1996	7726,2	3802,7	3923,5	49,2	50,8	1031,8
1997	7799,8	3845,3	3954,5	49,3	50,7	1028,4
1998	7876,7	3883,2	3993,5	49,3	50,7	1028,4
1999	7953,4	3883,1	4070,3	48,8	51,2	1048,2
2000	8032,8	3927,0	4105,8	48,9	51,1	1045,5

İllər Years	Əhalinin sayı - cəmi Number of population - total	o cümlədən: of which:		Bütün əhaliyə nisbətən, faizlə as % of total population		Hər 1000 kişiyə düşən qadınların sayı Women per 1000 men
		kişilər men	qadınlar women	kişilər men	qadınlar women	
2001	8114,3	3972,0	4142,3	49,0	51,0	1042,9
2002	8191,4	4015,0	4176,4	49,0	51,0	1040,2
2003	8269,2	4058,0	4211,2	49,1	50,9	1037,8
2004	8349,1	4102,2	4246,9	49,1	50,9	1035,3
2005	8447,4	4156,2	4291,2	49,2	50,8	1032,5
2006	8553,1	4213,5	4339,6	49,3	50,7	1029,9
2007	8666,1	4274,9	4391,2	49,3	50,7	1027,2
2008	8779,9	4336,8	4443,1	49,4	50,6	1024,5
2009	8922,4	4414,4	4508,0	49,5	50,5	1021,2
2010	8997,6	4455,5	4542,1	49,5	50,5	1019,4
2011	9111,1	4517,1	4594,0	49,6	50,4	1017,0
2012	9235,1	4583,5	4651,6	49,6	50,4	1014,9
2013	9356,5	4648,8	4707,7	49,7	50,3	1012,7
2014	9477,1	4713,5	4763,6	49,7	50,3	1010,6
2015	9593,0	4775,8	4817,2	49,8	50,2	1008,7
2016	9705,6	4835,6	4870,0	49,8	50,2	1007,1
2017	9810,0	4891,2	4918,8	49,9	50,1	1005,6

¹⁾ 1926, 1939, 1959, 1970, 1979, 1989, 1999, 2009-cu ill ərin məlumatları əhalinin siyahıyaalınmaları üzrə, qalan illərin məlumatları isə ilin əvvəlinə göstərilmişdir.

¹⁾ 1926, 1939, 1959, 1970, 1979, 1989, 1999, 2009 - by population census conditions, data of rest years to the beginning of the year.

1.4. Əhalinin yaş qrupları üzrə sayı

(ilin əvvəlinə)

Population by age groups

(at the beginning of the year)

Yaş qrupları	2000	2005	2010	2015	2016	2017	Age groups
<i>min nəfər thsd person</i>							
Cəmi	8032,8	8447,4	8997,6	9593,0	9705,6	9810,0	Total
o cümlədən yaş qrupları üzrə:							of which by age groups:
0-4	730,1	572,7	670,1	851,4	851,9	835,5	0-4
5-9	889,8	731,7	634,8	666,9	709,3	761,9	5-9
10-14	925,7	893,7	725,8	634,4	625,7	622,4	10-14
15-19	806,4	927,6	905,2	724,9	693,0	663,6	15-19
20-24	657,7	809,9	939,2	902,8	873,3	842,2	20-24
25-29	623,9	661,5	819,9	936,8	943,6	941,9	25-29
30-34	666,2	625,2	684,4	816,9	840,0	870,2	30-34
35-39	688,1	666,1	624,9	680,9	709,3	732,9	35-39
40-44	584,1	684,4	664,6	620,3	613,8	622,0	40-44
45-49	370,1	577,5	680,1	657,0	655,7	646,1	45-49
50-54	229,1	363,5	555,8	666,4	660,7	657,3	50-54
55-59	175,3	223,1	348,1	536,3	580,7	608,8	55-59
60-64	266,8	163,1	209,7	327,3	351,1	384,9	60-64
65-69	192,8	237,8	138,5	190,4	222,3	242,5	65-69
70-74	123,4	158,0	195,0	119,0	104,0	106,5	70-74
75-79	52,5	93,5	116,4	149,0	151,0	141,9	75-79
80 və yuxarı	50,8	58,1	85,1	112,3	120,2	129,4	80 and over
əmək qabiliyyətli yaşda ¹⁾	4777,4	5502,5	6167,9	6616,4	6677,8	6705,5	at working age ¹⁾
<i>yekuna nisbətən, faizlə as % of total</i>							
Cəmi	100,0	100,0	100,0	100,0	100,0	100,0	Total
o cümlədən yaş qrupları üzrə:							of which by age groups:
0-4	9,1	6,8	7,4	8,9	8,8	8,5	0-4
5-9	11,1	8,7	7,1	6,9	7,3	7,8	5-9
10-14	11,5	10,6	8,1	6,6	6,4	6,3	10-14
15-19	10,0	11,0	10,1	7,6	7,1	6,8	15-19
20-24	8,2	9,6	10,4	9,4	9,0	8,6	20-24
25-29	7,8	7,8	9,1	9,8	9,7	9,6	25-29
30-34	8,3	7,4	7,6	8,5	8,7	8,9	30-34
35-39	8,6	7,9	6,9	7,1	7,3	7,5	35-39
40-44	7,3	8,1	7,4	6,5	6,3	6,3	40-44
45-49	4,6	6,8	7,6	6,8	6,8	6,6	45-49
50-54	2,8	4,3	6,2	6,9	6,8	6,7	50-54
55-59	2,2	2,6	3,9	5,6	6,0	6,2	55-59
60-64	3,3	1,9	2,3	3,4	3,6	3,9	60-64
65-69	2,4	2,8	1,5	2,0	2,3	2,5	65-69
70-74	1,5	1,9	2,2	1,2	1,1	1,1	70-74
75-79	0,7	1,1	1,3	1,6	1,6	1,4	75-79
80 və yuxarı	0,6	0,7	0,9	1,2	1,2	1,3	80 and over
əmək qabiliyyətli yaşda ¹⁾	59,5	65,1	68,5	69,0	68,8	68,4	at working age ¹⁾

¹⁾ 2000-ci ildə - kişilər 15-60, qadınlar 15-55 yaşda; 2005-2010-cu illərdə - kişilər 15-61, qadınlar 15-56 yaşda; 2012-ci ilin əvvəlinə - kişilər 15-62, qadınlar 15-57 yaşda; 2013-cü ilin əvvəlinə - kişilər 15-62, qadınlar 15-57,5 yaşda; 2014-cü ilin əvvəlinə - kişilər 15-62, qadınlar 15-58 yaşda; 2015-ci ilin əvvəlinə - kişilər 15-62, qadınlar 15-58,5 yaşda; 2016-2017-ci illərin əvvəlinə - kişilər 15-62, qadınlar 15-59 yaşda.

¹⁾ 2000 male at age 15-60, female at age 15-55; 2005-2010 - male at age 15-61, female at age 15-56; for the beginning of 2012 - male at age 15-62, female at age 15-57; for the beginning of 2013 - male at age 15-62, female at age 15-57,5; for the beginning of 2014 - male at age 15-62, female at age 15-58; for the beginning of 2015 - male at age 15-62, female at age 15-58,5; for the beginning of 2016 and 2017 - male at age 15-62, female at age 15-59.

1.5. Əhalinin milli tərkibi
(əhalinin siyahıyaalınmaları üzrə) ¹⁾

Population by ethnic groups
(by population census) ¹⁾

Milli tərkib	Min nəfər <i>Thsd person</i>				yekuna nisbətən, faizlə <i>as % of total</i>				<i>Ethnic origins</i>
	1979	1989	1999	2009	1979	1989	1999	2009	
Əhalinin sayı-cəmi	6026,5	7021,2	7953,4	8922,4	100,0	100,0	100,0	100,0	Number of population - total
o cümlədən:									<i>of which:</i>
azərbaycanlılar	4708,8	5805,0	7205,5	8172,8	78,1	82,7	90,6	91,6	<i>azerbaijanians</i>
ləzgilər	158,1	171,4	178,0	180,3	2,6	2,4	2,2	2,0	<i>lezgis</i>
ermənilər	475,5	390,5	120,7	120,3	7,9	5,6	1,5	1,3	<i>armenians</i>
ruslar	475,3	392,3	141,7	119,3	7,9	5,6	1,8	1,3	<i>russians</i>
talışlar	...	21,2	76,8	112,0	...	0,3	1,0	1,3	<i>talyshs</i>
avarlar	36,0	44,1	50,9	49,8	0,6	0,6	0,6	0,6	<i>avars</i>
türklər	7,9	17,7	43,4	38,0	0,1	0,2	0,5	0,4	<i>turkishs</i>
tatarlar	31,4	28,6	30,0	25,9	0,5	0,4	0,4	0,3	<i>tatars</i>
tatlar	8,9	10,2	10,9	25,2	0,14	0,14	0,13	0,3	<i>tats</i>
ukraynalılar	26,4	32,3	29,0	21,5	0,4	0,5	0,4	0,3	<i>ukrainians</i>
saxurlar	8,5	13,3	15,9	12,3	0,1	0,2	0,2	0,1	<i>sakhurs</i>
gürcülər	11,4	14,2	14,9	9,9	0,2	0,2	0,2	0,1	<i>georgians</i>
yəhudilər	35,5	30,8	8,9	9,1	0,6	0,4	0,1	0,1	<i>jews</i>
kürdlər	5,7	12,2	13,1	6,1	0,1	0,2	0,2	0,1	<i>kurds</i>
qırızlar	4,4	0,04	<i>kryzs</i>
udinlər	5,8	6,1	4,1	3,8	0,1	0,1	0,05	0,04	<i>udins</i>
xınalıqlar	2,2	0,02	<i>khynalygs</i>
digər millətlər	31,3	31,3	9,6	9,5	0,66	0,46	0,12	0,1	<i>other nationalities</i>

¹⁾ Bu və sonrakı cədvəldə siyahıyaalınma zamanı sorğu olunan hər bir şəxs milliyyətini və ana dilini özü müəyyən etmişdir.
Uşaqların milliyyəti və ana dili valideynlərin dediklərinə əsasən yazılmışdır.

¹⁾ In this and following table - everybody determined nationality themself. Information on children are obtained from the parents.

1.6. Əhalinin ana dili və sərbəst danışdığı dilə görə bölgüsü
(2009-cu il əhalinin siyahıyaalınmasının məlumatlarına əsasən)
Population by native language of use
(based on 2009 population census)

Milli tərkib	Milli mənsubiyyətə görə əhalinin sayı, min nəfər <i>Number of population on by ethnic origins, thsd. person</i>	onlardan öz millətinin dilini ana dili sayanlar, %-lə <i>of which considering own national language as native language, percent</i>	Əhalinin sərbəst danışdığı dillər, %-lə ¹⁾ <i>Language spoken fluently by population, percent</i>				Ethnic origins
			öz millətinin dilində <i>by own national language</i>	azərbaycan dilində <i>azeirbaijan</i>	rus dilində <i>russian</i>	ingilis dilində <i>english</i>	
Əhalinin sayı - cəmi	8922,4	98,4	98,8	98,6	7,6	0,8	Number of population - total
o cümlədən:							of which:
azərbaycanlılar	8172,8	99,7	99,9	-	6,7	0,8	azerbaijanians
ləzgilər	180,3	90,1	91,7	96,3	23,7	0,7	lezgis
ruslar	119,3	98,9	99,2	42,9	-	0,9	russians
ermənilər	120,3	99,9	99,9	0,2	0,1	0,0	armenians
talışlar	112,0	42,5	43,0	99,8	5,9	0,2	talyshs
avarlar	49,8	93,3	94,1	99,4	18,1	0,2	avars
türklər	38,0	83,7	85,5	99,7	11,0	0,6	turkishs
tatarlar	25,9	93,2	93,6	22,7	12,1	0,5	tatars
tatlar	25,2	75,4	76,5	99,8	9,0	0,2	tats
ukraynalılar	21,5	97,6	97,7	5,6	3,7	0,1	ukrainians
saxurlar	12,3	95,3	96,2	99,2	9,9	0,2	sakhurs
gürcülər	9,9	97,8	98,0	79,5	21,4	0,5	georgians
yəhudilər	9,1	93,5	94,1	45,6	19,3	0,6	jews
kürdlər	6,1	36,1	51,9	99,9	6,4	0,1	kurds
qırızlar	4,4	28,5	28,9	100,0	8,5	0,3	kryzs
udinlər	3,8	99,3	99,3	99,6	60,9	0,6	udins
xımalıqlar	2,2	97,4	97,5	99,9	0,9	0,1	khynalygs
digər millətlər	9,5	80,5	82,9	62,4	20,0	4,3	other nationalities

¹⁾ Əhalinin sərbəst danışdığı dillər üzrə məlumatlar müvafiq millətlər üzrə 3 və yuxarı yaşda olan əhaliyə nisbətən faizlə verilmişdir.

¹⁾ Information on languages are indicated based on corresponding nations ages 3 years old and over and as % to population.

1.7. Əhalinin təhsil səviyyəsi¹⁾

Educational levels of population ¹⁾

	Ali və orta (tam və ümumi orta) təhsili olan 15 və yuxarı yaşda bütün əhali <i>Total population in 15 years old and over who have higher and general secondary (completed or incomplete)</i>	o c ü m l ə d ə n : o f w h i c h :				
		ali <i>higher education</i>	orta ixtisas <i>specialized secondary</i>	tam orta <i>completed secondary education</i>	ümumi orta <i>general secondary</i>	

Min nəfər						Thsd person
1979	2998	301	374	1277	1046	1979
1989	4144	495	683	2061	905	1989
1999	5122	574	681	3048	819	1999
2009	6576	831	577	4262	906	2009
2010	6730	857	592	4361	920	2010
2011	6852	878	602	4445	927	2011
2012	6953	897	609	4514	933	2012
2013	7054	910	618	4579	947	2013
2014	7145	922	626	4638	959	2014
2015	7225	932	633	4690	970	2015
2016	7308	957	636	4736	979	2016
2017	7378	966	672	4781	989	2017
15 və yuxarı yaşda olan əhalinin hər 1000 nəfərinə						
						per 1000 population at age 15 years old and over
1979	770	77	96	328	269	1979
1989	878	105	144	437	192	1989
1999	945	106	126	562	151	1999
2009	964	122	85	624	133	2009
2010	966	123	85	626	132	2010
2011	968	124	85	628	131	2011
2012	969	125	85	629	130	2012
2013	969	125	85	629	130	2013
2014	971	126	85	630	130	2014
2015	971	126	85	630	130	2015
2016	972	127	85	630	130	2016
2017	972	127	85	630	130	2017

¹⁾ 1979, 1989, 1999, 2009-cu illər əhalinin siyahıyaalınmaları üzrə, 2010, 2011, 2012, 2013, 2014, 2015, 2016, 2017-ci illər isə hesablamalara görə

¹⁾ *Data of 1979, 1989, 1999, 2009 by population census, 2010, 2011, 2012, 2013, 2014, 2015, 2016, 2017 - based on calculation*

1.8. 15 və yuxarı yaşda olan əhəlinin savadlılıq səviyyəsi (faizlə)¹⁾

Literary of population aged 15 and over (in percent)¹⁾

	Cəmi	o cümlədən: <i>of which:</i>	
	<i>Total</i>	kişilərdə <i>men</i>	qadınlarda <i>women</i>
Şəhər və kənd yerləri üzrə - cəmi <i>Urban and rural places - total</i>			
1989	97,3	98,9	95,9
1999	98,8	99,5	98,2
2007	99,5	99,8	99,3
2008	99,6	99,8	99,4
2009	99,8	99,9	99,7
2010	99,8	99,9	99,7
2011	99,8	99,9	99,7
2012	99,8	99,9	99,7
2013	99,8	99,9	99,7
2014	99,8	99,9	99,7
2015	99,8	99,9	99,7
2016	99,8	99,9	99,7
Şəhər yerləri üzrə <i>Urban places</i>			
1989	98,2	99,3	97,1
1999	99,2	99,6	98,7
2007	99,8	99,9	99,7
2008	99,8	99,9	99,7
2009	99,7	99,8	99,7
2010	99,8	99,9	99,7
2011	99,8	99,9	99,7
2012	99,8	99,9	99,7
2013	99,8	99,9	99,7
2014	99,8	99,9	99,7
2015	99,8	99,9	99,7
2016	99,8	99,9	99,7
Kənd yerləri üzrə <i>Rural places</i>			
1989	96,2	98,5	94,3
1999	98,4	99,3	97,6
2007	99,2	99,6	98,9
2008	99,4	99,7	99,0
2009	99,8	99,9	99,7
2010	99,8	99,9	99,7
2011	99,8	99,9	99,7
2012	99,8	99,9	99,7
2013	99,8	99,9	99,7
2014	99,8	99,9	99,7
2015	99,8	99,9	99,7
2016	99,8	99,9	99,7

¹⁾ 1989, 1999 və 2009-cu illərdə əhəlinin siyahıyaalınmalarının məlumatlarına əsasən

¹⁾ 1989, 1999 and 2009 years based on population census

1.9. Doğulanlar, ölümlər və təbii artım¹⁾

(nəfər)

Births, deaths and natural increase¹⁾

(person)

İllər Years	Təbii artım <i>Natural increase</i>			Doğulanların sayı <i>Births</i>			Ölümlərin sayı <i>Deaths</i>		
	Cəmi <i>Total</i>	o cümlədən: <i>of which:</i>		Cəmi <i>Total</i>	o cümlədən: <i>of which:</i>		Cəmi <i>Total</i>	o cümlədən: <i>of which:</i>	
		şəhər yerlərində <i>urban places</i>	kənd yerlərində <i>rural places</i>		şəhər yerlərində <i>urban places</i>	kənd yerlərində <i>rural places</i>		şəhər yerlərində <i>urban places</i>	kənd yerlərində <i>rural places</i>
1950	62534	24871	37663	90280	37804	52476	27746	12933	14813
1951	73648	29772	43876	100979	42565	58414	27331	12793	14538
1952	76443	29620	46823	106687	44751	61936	30244	15131	15113
1953	71671	31177	40494	101378	45130	56248	29707	13953	15754
1954	88573	35769	52804	117428	50327	67101	28855	14558	14297
1955	100525	39739	60786	125599	52611	72988	25074	12872	12202
1956	110663	41378	69285	134594	54003	80591	23931	12625	11306
1957	113862	41350	72512	139529	54991	84538	25667	13641	12026
1958	120415	43757	76658	147534	56866	90668	27119	13109	14010
1959	129786	46859	82927	155872	60142	95730	26086	13283	12803
1960	139931	52448	87483	165849	65985	99864	25918	13537	12381
1961	143209	54713	88496	170504	68487	102017	27295	13774	13521
1962	137440	53635	83805	168341	68801	99540	30901	15166	15735
1963	144803	55980	88823	175033	71030	104003	30230	15050	15180
1964	144705	56773	87932	176546	72068	104478	31841	15295	16546
1965	138334	51547	86787	167429	66368	101061	29095	14821	14274
1966	134888	50653	84235	166545	65980	100565	31657	15327	16330
1967	124932	46299	78633	157270	62162	95108	32338	15863	16475
1968	126012	48625	77387	158962	64543	94419	32950	15918	17032
1969	112650	44579	68071	148078	61455	86623	35428	16876	18552
1970	116470	46469	70001	150976	63285	87691	34506	16816	17690
1971	112025	46276	65749	146261	62905	83356	34236	16629	17607
1972	102094	43611	58483	137752	60870	76882	35658	17259	18399
1973	103799	45385	58414	138569	62694	75875	34770	17309	17461
1974	103002	45366	57636	139084	63200	75884	36082	17834	18248
1975	102566	46878	55688	141857	66397	75460	39291	19519	19772
1976	109170	50419	58751	147199	69825	77374	38029	19406	18623
1977	107787	49605	58182	146822	69828	76994	39035	20223	18812
1978	108876	51293	57583	148812	71491	77321	39936	20198	19738
1979	110058	52537	57521	153080	74634	78446	43022	22097	20925
1980	111910	53586	58324	154974	75585	79389	43064	21999	21065
1981	121679	57543	64136	164577	80471	84106	42898	22928	19970
1982	118049	56057	61992	160425	78154	82271	42376	22097	20279
1983	125700	58774	66926	168644	81087	87557	42944	22313	20631
1984	129592	61827	67765	174437	85178	89259	44845	23351	21494
1985	132478	63169	69309	177657	86729	90928	45179	23560	21619
1986	141265	67843	73422	186609	91530	95079	45344	23687	21657
1987	138841	67637	71204	184585	91466	93119	45744	23829	21915
1988	136865	64939	71926	184350	89689	94661	47485	24750	22735
1989	137615	62949	74666	181631	85930	95701	44016	22981	21035
1990	140170	64204	75966	182989	86008	96981	42819	21804	21015

İllər Years	Təbii artım <i>Natural increase</i>			Doğulanların sayı <i>Births</i>			Ölənlərin sayı <i>Deaths</i>		
	Cəmi <i>Total</i>	o cümlədən: <i>of which:</i>		Cəmi <i>Total</i>	o cümlədən: <i>of which:</i>		Cəmi <i>Total</i>	o cümlədən: <i>of which:</i>	
		şəhər yerlərində <i>urban places</i>	kənd yerlərində <i>rural places</i>		şəhər yerlərində <i>urban places</i>	kənd yerlərində <i>rural places</i>		şəhər yerlərində <i>urban places</i>	kənd yerlərində <i>rural places</i>
1991	145694	66129	79565	190353	89321	101032	44659	23192	21467
1992	130106	58414	71692	181364	84593	96771	51258	26179	25079
1993	121809	54598	67211	174618	81783	92835	52809	27185	25624
1994	104840	45960	58880	159761	74332	85429	54921	28372	26549
1995	92487	38702	53785	143315	65055	78260	50828	26353	24475
1996	81005	30921	50084	129247	55609	73638	48242	24688	23554
1997	85090	33103	51987	132052	57031	75021	46962	23928	23034
1998	77697	29754	47943	123996	53217	70779	46299	23463	22836
1999	71244	27255	43989	117539	50083	67456	46295	22828	23467
2000	70293	26101	44192	116994	49631	67363	46701	23530	23171
2001	65072	26294	38778	110356	49676	60680	45284	23382	21902
2002	64193	26128	38065	110715	49733	60982	46522	23605	22917
2003	64466	26058	38408	113467	51057	62410	49001	24999	24002
2004	82041	33159	48882	131609	59026	72583	49568	25867	23701
2005	89939	37015	52924	141901	64362	77539	51962	27347	24615
2006	96698	42960	53738	148946	70541	78405	52248	27581	24667
2007	98308	44940	53368	151963	73102	78861	53655	28162	25493
2008	99376	46106	53270	152086	73923	78163	52710	27817	24893
2009	99625	47010	52615	152139	74700	77439	52514	27690	24824
2010	112063	53383	58680	165643	81752	83891	53580	28369	25211
2011	122310	56972	65338	176072	85539	90533	53762	28567	25195
2012	119452	56787	62665	174469	86364	88105	55017	29577	25440
2013	118288	57566	60722	172671	86429	86242	54383	28863	25520
2014	114855	51834	63021	170503	81822	88681	55648	29988	25660
2015	111513	51521	59992	166210	81149	85061	54697	29628	25069
2016	102816	45569	57247	159464	76954	82510	56648	31385	25263

¹⁾ Burada və sonrakı cədvəllərdə 1989-cu ildən başlayaraq məlumatlar Yuxarı Qarabağda erməni əhalisi istisna olmaqla verilmişdir .

¹⁾ In this and following tables since 1989 data on Yukhari Karabakh has been indicated exclude of armenian population

1.10. Doğumun, ölümün və təbii artımın ümumi əmsalları

(əhalinin hər 1000 nəfərinə)

Crude births, deaths and natural increase rates

(per 1000 population)

İllər Years	Təbii artım <i>Natural increase</i>			Doğulanların sayı <i>Births</i>			Ölənlərin sayı <i>Deaths</i>		
	Cəmi <i>Total</i>	o cümlədən: <i>of which:</i>		Cəmi <i>Total</i>	o cümlədən: <i>of which:</i>		Cəmi <i>Total</i>	o cümlədən: <i>of which:</i>	
		şəhər yerlərində <i>urban places</i>	kənd yerlərində <i>rural places</i>		şəhər yerlərində <i>urban places</i>	kənd yerlərində <i>rural places</i>		şəhər yerlərində <i>urban places</i>	kənd yerlərində <i>rural places</i>
1950	21,6	19,3	23,4	31,2	29,4	32,6	9,6	10,1	9,2
1951	24,6	22,0	26,7	33,7	31,5	35,5	9,1	9,5	8,8
1952	24,6	21,0	27,7	34,4	31,7	36,6	9,8	10,7	8,9
1953	22,6	20,9	24,1	32,0	30,3	33,5	9,4	9,4	9,4
1954	27,4	22,9	31,6	36,3	32,2	40,1	8,9	9,3	8,5
1955	30,2	24,9	35,2	37,8	32,9	42,3	7,6	8,0	7,1
1956	32,3	25,2	38,8	39,3	32,9	45,1	7,0	7,7	6,3
1957	32,2	24,5	39,2	39,4	32,6	45,7	7,2	8,1	6,5
1958	33,1	25,0	40,5	40,5	32,5	47,9	7,4	7,5	7,4
1959	34,6	25,9	42,5	41,5	33,2	49,1	6,9	7,3	6,6
1960	35,9	27,7	43,6	42,6	34,9	49,8	6,7	7,2	6,2
1961	35,4	27,6	42,8	42,1	34,5	49,4	6,7	6,9	6,6
1962	33,0	26,1	39,6	40,4	33,5	47,0	7,4	7,4	7,4
1963	33,8	26,3	41,0	40,8	33,4	48,0	7,0	7,1	7,0
1964	32,6	25,8	39,3	39,8	32,7	46,7	7,2	6,9	7,4
1965	30,2	22,7	37,6	36,6	29,2	43,8	6,4	6,5	6,2
1966	28,7	21,6	35,6	35,4	28,2	42,5	6,7	6,6	6,9
1967	25,8	19,2	32,5	32,5	25,8	39,3	6,7	6,6	6,8
1968	25,4	19,7	31,3	32,1	26,1	38,2	6,7	6,4	6,9
1969	22,3	17,6	27,0	29,3	24,3	34,3	7,0	6,7	7,3
1970	22,5	17,9	27,2	29,2	24,4	34,1	6,7	6,5	6,9
1971	21,2	17,4	25,2	27,7	23,6	31,9	6,5	6,2	6,7
1972	19,0	15,9	22,1	25,6	22,2	29,0	6,6	6,3	6,9
1973	18,9	16,2	21,8	25,2	22,3	28,3	6,3	6,1	6,5
1974	18,4	15,7	21,3	24,9	21,9	28,0	6,5	6,2	6,7
1975	18,0	15,9	20,4	24,9	22,5	27,6	6,9	6,6	7,2
1976	18,9	16,6	21,3	25,5	23,0	28,1	6,6	6,4	6,8
1977	18,4	16,0	20,9	25,0	22,5	27,7	6,6	6,5	6,8
1978	18,2	16,2	20,5	24,9	22,6	27,5	6,7	6,4	7,0
1979	18,1	16,3	20,2	25,2	23,2	27,6	7,1	6,9	7,4
1980	18,2	16,4	20,2	25,2	23,1	27,5	7,0	6,7	7,3
1981	19,4	17,3	21,9	26,3	24,2	28,7	6,9	6,9	6,8
1982	18,5	16,6	20,8	25,2	23,1	27,6	6,7	6,5	6,8
1983	19,5	17,1	22,1	26,1	23,6	28,9	6,6	6,5	6,8
1984	18,8	17,7	22,0	26,6	24,4	29,0	6,8	6,7	7,0
1985	19,8	17,8	22,3	26,6	24,4	29,2	6,8	6,6	6,9
1986	20,9	18,8	23,3	27,6	25,3	30,2	6,7	6,5	6,9
1987	20,1	18,3	22,3	26,8	24,8	29,2	6,7	6,5	6,9
1988	19,6	17,3	22,3	26,4	23,9	29,4	6,8	6,6	7,1
1989	20,0	16,9	23,5	26,4	23,1	30,1	6,4	6,2	6,6
1990	19,8	16,9	23,3	25,9	22,7	29,7	6,1	5,8	6,4

İllər Years	Təbii artım <i>Natural increase</i>			Doğulanların sayı <i>Births</i>			Ölənlərin sayı <i>Deaths</i>		
	Cəmi <i>Total</i>	o cümlədən: <i>of which:</i>		Cəmi <i>Total</i>	o cümlədən: <i>of which:</i>		Cəmi <i>Total</i>	o cümlədən: <i>of which:</i>	
		şəhər yerlərində <i>urban places</i>	kənd yerlərində <i>rural places</i>		şəhər yerlərində <i>urban places</i>	kənd yerlərində <i>rural places</i>		şəhər yerlərində <i>urban places</i>	kənd yerlərində <i>rural places</i>
1991	20,4	17,4	23,8	26,6	23,5	30,2	6,2	6,1	6,4
1992	17,9	15,2	21,0	25,0	22,0	28,3	7,1	6,8	7,3
1993	16,5	14,0	19,3	23,7	21,0	26,6	7,2	7,0	7,3
1994	14,1	11,7	16,6	21,4	18,9	24,1	7,3	7,2	7,5
1995	12,2	9,7	14,9	18,9	16,4	21,7	6,7	6,7	6,8
1996	10,6	7,8	13,7	16,9	14,0	20,1	6,3	6,2	6,4
1997	11,0	8,2	14,0	17,1	14,2	20,2	6,1	6,0	6,2
1998	10,0	7,4	12,7	15,9	13,2	18,8	5,9	5,8	6,1
1999	9,0	6,8	11,4	14,9	12,5	17,5	5,9	5,7	6,1
2000	8,8	6,4	11,3	14,7	12,2	17,3	5,9	5,8	6,0
2001	8,1	6,4	9,9	13,7	12,1	15,5	5,6	5,7	5,6
2002	8,0	6,3	9,6	13,7	12,0	15,4	5,7	5,7	5,8
2003	7,9	6,2	9,7	13,9	12,1	15,8	6,0	5,9	6,1
2004	9,9	7,6	12,4	15,9	13,6	18,4	6,0	6,0	6,0
2005	10,7	8,4	13,3	16,9	14,6	19,5	6,2	6,2	6,2
2006	11,3	9,6	13,4	17,5	15,8	19,5	6,2	6,2	6,1
2007	11,5	9,9	13,1	17,7	16,1	19,4	6,2	6,2	6,3
2008	11,4	10,0	13,0	17,4	16,0	19,1	6,0	6,0	6,1
2009	11,3	10,0	12,7	17,2	15,9	18,7	5,9	5,9	6,0
2010	12,5	11,2	14,0	18,5	17,2	20,0	6,0	6,0	6,0
2011	13,5	11,8	15,4	19,4	17,8	21,3	5,9	6,0	5,9
2012	13,0	11,6	14,6	19,0	17,7	20,5	6,0	6,1	5,9
2013	12,8	11,6	14,0	18,6	17,4	19,9	5,8	5,8	5,9
2014	12,2	10,3	14,3	18,1	16,3	20,1	5,9	6,0	5,8
2015	11,7	10,1	13,4	17,4	16,0	19,0	5,7	5,9	5,6
2016	10,6	9,0	12,6	16,5	15,1	18,2	5,9	6,1	5,6

1.11. Cins bölgüsündə əhalinin təbii artımı, doğulanlar və ölənlər

(nəfər)

Natural increase, births and deaths by sex

(persons)

İllər Years	Kişilər Men				Qadınlar Women			
	təbii artım <i>natural increase</i>	doğulanların sayı <i>number of births</i>	ölənlərin sayı <i>number of deaths</i>	onlardan 1 yaşadək ölən uşaqların sayı <i>of them infant deaths under 1 year</i>	təbii artım <i>natural increase</i>	doğulanların sayı <i>number of births</i>	ölənlərin sayı <i>number of deaths</i>	onlardan 1 yaşadək ölən uşaqların sayı <i>of them infant deaths under 1 year</i>

Səhər və kənd yerləri üzrə- cəmi

Urban and rural places - total

1950	32552	47032	14480	3182	29982	43248	13266	2740
1951	38140	52322	14182	3438	35508	48657	13149	2843
1952	39675	55320	15645	4374	36768	51367	14599	3870
1953	36807	51993	15186	4069	34864	49385	14521	3575
1954	45887	60613	14726	4335	42686	56815	14129	3829
1955	51514	64450	12936	3864	49011	61149	12138	3329
1956	56990	69424	12434	3548	53673	65170	11497	3154
1957	58674	71981	13307	3611	55188	67548	12360	3182
1958	62409	76232	13823	4083	58006	71302	13296	3698
1959	66794	80128	13334	3707	62992	75744	12752	3379
1960	71887	85221	13334	3642	68044	80628	12584	3364
1961	73512	87796	14284	4052	69697	82708	13011	3423
1962	70844	86693	15849	4397	66596	81648	15052	3904
1963	73438	89092	15654	4260	71365	85941	14576	3847
1964	72543	89194	16651	4426	72162	87352	15190	4030
1965	70223	85335	15112	3489	68111	82094	13983	3161
1966	68249	84794	16545	3528	66639	81751	15112	3133
1967	63232	79966	16734	3220	61700	77304	15604	2723
1968	64619	81735	17116	2974	61393	77227	15834	2600
1969	57082	75646	18564	2915	55568	72432	16864	2520
1970	58715	77000	18285	2845	57755	73976	16221	2376
1971	57286	75139	17853	2643	54739	71122	16383	2239
1972	52237	70760	18523	2568	49857	66992	17135	2188
1973	53101	70986	17885	2208	50698	67583	16885	1903
1974	52329	71173	18844	2463	50673	67911	17238	1982
1975	52509	73238	20729	2928	50057	68619	18562	2356
1976	55233	74884	19651	2591	53937	72315	18378	2281
1977	55061	75387	20326	2460	52726	71435	18709	1960
1978	55272	76140	20868	2523	53604	72672	19068	2141
1979	56431	78839	22408	2819	53627	74241	20614	2436
1980	57307	79598	22291	2570	54603	75376	20773	2127
1981	62703	85201	22498	3057	58976	79376	20400	2487
1982	60852	82779	21927	2631	57197	77646	20449	2283
1983	63771	86098	22327	2876	61929	82546	20617	2283
1984	66570	89828	23258	2895	63022	84609	21587	2317
1985	67939	91225	23286	2878	64539	86432	21893	2306
1986	73141	96282	23141	3006	68124	90327	22203	2583
1987	72196	95752	23556	2924	66645	88833	22188	2379
1988	70346	95037	24691	2792	66519	89313	22794	2187
1989	70518	93739	23221	2632	67097	87892	20795	2117

İllər Years	Kişilər <i>Men</i>				Qadınlar <i>Women</i>			
	təbii artım <i>natural increase</i>	doğulanların sayı <i>number of births</i>	ölənlərin sayı <i>number of deaths</i>	onlardan 1 yaşadək ölən uşaqların sayı <i>of them infant deaths under 1 year</i>	təbii artım <i>natural increase</i>	doğulanların sayı <i>number of births</i>	ölənlərin sayı <i>number of deaths</i>	onlardan 1 yaşadək ölən uşaqların sayı <i>of them infant deaths under 1 year</i>
1990	71388	94385	22997	2369	68782	88604	19822	1824
1991	73681	97879	24198	2646	72013	92474	20461	2103
1992	65414	94012	28598	2609	64692	87352	22660	2099
1993	61000	90342	29342	2799	60809	84276	23467	2190
1994	52220	83442	31222	2317	52620	76319	23699	1863
1995	47696	75105	27409	1964	44791	68210	23419	1513
1996	42149	68168	26019	1483	38856	61079	22223	1202
1997	44182	69486	25304	1441	40908	62566	21658	1148
1998	41429	66108	24679	1190	36268	57888	21620	871
1999	38440	62759	24319	1083	32804	54780	21976	860
2000	38074	62590	24516	1069	32219	54404	22185	827
2001	35770	59495	23725	1049	29302	50861	21559	837
2002	35337	59742	24405	1012	28856	50973	22117	803
2003	35736	61299	25563	931	28730	52168	23438	718
2004	44970	71009	26039	1113	37071	60600	23529	779
2005	48706	76180	27474	893	41233	65721	24488	687
2006	52598	80237	27639	1072	44100	68709	24609	810
2007	53369	82005	28636	966	44939	69958	25019	790
2008	53766	81808	28042	931	45610	70278	24668	784
2009	54506	82216	27710	950	45119	69923	24804	781
2010	60886	89134	28248	1018	51177	76509	25332	825
2011	65720	94696	28976	1047	56590	81376	24786	856
2012	64099	93587	29488	1035	55353	80882	25529	849
2013	63478	92574	29096	1028	54810	80097	25287	834
2014	61755	91410	29655	976	53100	79093	25993	679
2015	59285	88415	29130	1220	52228	77795	25567	813
2016	54985	84909	29924	999	47831	74555	26724	667

İllər Years	Kişilər Men				Qadınlar Women			
	təbii artım natural increase	doğulanların sayı number of births	ölənlərin sayı number of deaths	onlardan 1 yaşadək ölən uşaqların sayı of them infant deaths under 1 year	təbii artım natural increase	doğulanların sayı number of births	ölənlərin sayı number of deaths	onlardan 1 yaşadək ölən uşaqların sayı of them infant deaths under 1 year
<u>Səhər yerləri üzrə</u> <u>Urban places</u>								
1950	12790	19713	6923	1798	12081	18091	6010	1594
1951	15065	22018	6953	1884	14707	20547	5840	1514
1952	15336	23276	7940	2449	14284	21475	7191	2181
1953	15823	23137	7314	2108	15354	21993	6639	1898
1954	18376	26045	7669	2468	17393	24282	6889	2144
1955	20136	26902	6766	2046	19603	25709	6106	1818
1956	21176	27798	6622	1855	20202	26205	6003	1700
1957	21038	28191	7153	1833	20312	26800	6488	1625
1958	22529	29277	6748	1757	21228	27589	6361	1655
1959	23797	30706	6909	1673	23062	29436	6374	1483
1960	26902	34015	7113	1594	25546	31970	6424	1514
1961	28052	35319	7267	1786	26661	33168	6507	1411
1962	27483	35380	7897	1757	26152	33421	7269	1480
1963	28442	36391	7949	1674	27538	34639	7101	1489
1964	28686	36789	8103	1615	28087	35279	7192	1395
1965	26136	33977	7841	1325	25411	32391	6980	1158
1966	25746	33859	8113	1265	24907	32121	7214	1077
1967	23502	31865	8363	1206	22797	30297	7500	943
1968	24855	33291	8436	1110	23770	31252	7482	939
1969	22315	31445	9130	1072	22264	30010	7746	831
1970	23289	32341	9052	1068	23180	30944	7764	872
1971	23642	32474	8832	920	22634	30431	7797	727
1972	22291	31424	9133	944	21320	29446	8126	756
1973	23075	32171	9096	891	22310	30523	8213	745
1974	22811	32373	9562	1003	22555	30827	8272	753
1975	23972	34462	10490	1127	22906	31935	9029	827
1976	25083	35402	10319	1103	25336	34423	9087	844
1977	25076	35904	10828	1055	24529	33924	9395	766
1978	25925	36708	10783	1004	25368	34783	9415	766
1979	26929	38625	11696	1213	25608	36009	10401	1006
1980	27377	38933	11556	1123	26209	36652	10443	856
1981	29687	41885	12198	1259	27856	38586	10730	959
1982	28633	40218	11585	1107	27424	37936	10512	902
1983	30276	41959	11683	1107	28498	39128	10630	991
1984	31540	43867	12327	1237	30287	41311	11024	934
1985	32369	44596	12227	1281	30800	42133	11333	930
1986	35117	47345	12228	1251	32726	44185	11459	1012
1987	34923	47306	12383	1221	32714	44160	11446	895
1988	33200	46183	12983	1254	31739	43506	11767	880
1989	32073	44422	12349	1175	30876	41508	10632	835
1990	32387	44331	11944	963	31817	41677	9860	693

İllər Years	Kişilər Men				Qadınlar Women			
	təbii artım natural increase	doğulanların sayı number of births	ölənlərin sayı number of deaths	onlardan 1 yaşadək ölən uşaqların sayı of them infant deaths under 1 year	təbii artım natural increase	doğulanların sayı number of births	ölənlərin sayı number of deaths	onlardan 1 yaşadək ölən uşaqların sayı of them infant deaths under 1 year
1991	33227	46112	12885	1131	32902	43209	10307	770
1992	28865	43729	14864	970	29549	40864	11315	699
1993	27277	42423	15146	1072	27321	39360	12039	787
1994	22515	38841	16326	936	23445	35491	12046	708
1995	19940	34519	14579	868	18762	30536	11774	603
1996	15943	29627	13684	591	14978	25982	11004	467
1997	17116	30367	13251	629	15987	26664	10677	431
1998	15971	28853	12882	521	13783	24364	10581	321
1999	14976	27211	12235	467	12279	22872	10593	313
2000	14226	26900	12674	490	11875	22731	10856	321
2001	14334	26989	12655	458	11960	22687	10727	303
2002	14326	26985	12659	406	11802	22748	10946	301
2003	14523	27803	13280	434	11535	23254	11719	285
2004	18250	32047	13797	566	14909	26979	12070	323
2005	19884	34706	14822	464	17131	29656	12525	316
2006	22965	37928	14963	650	19995	32613	12618	432
2007	23816	39148	15332	611	21124	33954	12830	425
2008	24535	39673	15138	622	21571	34250	12679	425
2009	25174	40171	14997	653	21836	34529	12693	441
2010	28395	43802	15407	670	24988	37950	12962	503
2011	30270	45996	15726	846	26702	39543	12841	690
2012	30042	46206	16164	855	26745	40158	13413	669
2013	30017	45949	15932	910	27549	40480	12931	549
2014	27070	43495	16425	854	24764	38327	13563	470
2015	26834	43037	16203	944	24687	38112	13425	658
2016	23649	40675	17026	828	21920	36279	14359	552

İllər Years	Kişilər Men				Qadınlar Women			
	təbii artım natural increase	doğulanların sayı number of births	ölənlərin sayı number of deaths	onlardan 1 yaşadək ölən uşaqların sayı of them infant deaths under 1 year	təbii artım natural increase	doğulanların sayı number of births	ölənlərin sayı number of deaths	onlardan 1 yaşadək ölən uşaqların sayı of them infant deaths under 1 year
<u>Kənd yerləri üzrə</u> <u>Rural places</u>								
1950	19762	27319	7557	1384	17901	25157	7256	1146
1951	23075	30304	7229	1554	20801	28110	7309	1329
1952	24339	32044	7705	1925	22484	29892	7408	1689
1953	20984	28856	7872	1961	19510	27392	7882	1677
1954	27511	34568	7057	1867	25293	32533	7240	1685
1955	31378	37548	6170	1818	29408	35440	6032	1511
1956	35814	41626	5812	1693	33471	38965	5494	1454
1957	37636	43790	6154	1778	34876	40748	5872	1557
1958	39880	46955	7075	2326	36778	43713	6935	2043
1959	42997	49422	6425	2034	39930	46308	6378	1896
1960	44985	51206	6221	2048	42498	48658	6160	1850
1961	45460	52477	7017	2266	43036	49540	6504	2012
1962	43361	51313	7952	2640	40444	48227	7783	2424
1963	44996	52701	7705	2586	43827	51302	7475	2358
1964	43857	52405	8548	2811	44075	52073	7998	2635
1965	44087	51358	7271	2164	42700	49703	7003	2003
1966	42503	50935	8432	2263	41732	49630	7898	2056
1967	39730	48101	8371	2014	38903	47007	8104	1780
1968	39764	48444	8680	1864	37623	45975	8352	1661
1969	34767	44201	9434	1843	33304	42422	9118	1689
1970	35426	44659	9233	1777	34575	43032	8457	1504
1971	33644	42665	9021	1723	32105	40691	8586	1512
1972	29946	39336	9390	1624	28537	37546	9009	1432
1973	30026	38815	8789	1317	28388	37060	8672	1158
1974	29518	38800	9282	1460	28118	37084	8966	1229
1975	28537	38776	10239	1801	27151	36684	9533	1529
1976	30150	39482	9332	1488	28601	37892	9291	1437
1977	29985	39483	9498	1405	28197	37511	9314	1194
1978	29347	39432	10085	1519	28236	37889	9653	1375
1979	29502	40214	10712	1606	28019	38232	10213	1430
1980	29930	40665	10735	1447	28394	38724	10330	1271
1981	33016	43316	10300	1798	31120	40790	9670	1528
1982	32219	42561	10342	1524	29773	39710	9937	1381
1983	33495	44139	10644	1769	33431	43418	9987	1292
1984	35030	45961	10931	1658	32735	43298	10563	1383
1985	35570	46629	11059	1597	33739	44299	10560	1376
1986	38024	48937	10913	1755	35398	46142	10744	1571
1987	37273	48446	11173	1703	33931	44673	10742	1484
1988	37146	48854	11708	1538	34780	45807	11027	1307
1989	38445	49317	10872	1457	36221	46384	10163	1282
1990	39001	50054	11053	1406	36965	46927	9962	1131

İllər <i>Years</i>	Kişilər <i>Men</i>				Qadınlar <i>Women</i>			
	təbii artım <i>natural increase</i>	doğulanların sayı <i>number of births</i>	ölənlərin sayı <i>number of deaths</i>	onlardan 1 yaşadək ölən uşaqların sayı <i>of them infant deaths under 1 year</i>	təbii artım <i>natural increase</i>	doğulanların sayı <i>number of births</i>	ölənlərin sayı <i>number of deaths</i>	onlardan 1 yaşadək ölən uşaqların sayı <i>of them infant deaths under 1 year</i>
1991	40454	51767	11313	1515	39111	49265	10154	1333
1992	36549	50283	13734	1639	35143	46488	11345	1400
1993	33723	47919	14196	1727	33488	44916	11428	1403
1994	29705	44601	14896	1381	29175	40828	11653	1155
1995	27756	40586	12830	1096	26029	37674	11645	910
1996	26206	38541	12335	892	23878	35097	11219	735
1997	27066	39119	12053	812	24921	35902	10981	717
1998	25458	37255	11797	669	22485	33524	11039	550
1999	23464	35548	12084	616	20525	31908	11383	547
2000	23848	35690	11842	579	20344	31673	11329	506
2001	21436	32506	11070	591	17342	28174	10832	534
2002	21011	32757	11746	606	17054	28225	11171	502
2003	21213	33496	12283	497	17195	28914	11719	433
2004	26720	38962	12242	547	22162	33621	11459	456
2005	28822	41474	12652	429	24102	36065	11963	371
2006	29633	42309	12676	422	24105	36096	11991	378
2007	29553	42857	13304	355	23815	36004	12189	365
2008	29231	42135	12904	309	24039	36028	11989	359
2009	29332	42045	12713	297	23283	35394	12111	340
2010	32491	45332	12841	348	26189	38559	12370	322
2011	35450	48700	13250	201	29888	41833	11945	166
2012	34057	47381	13324	180	28608	40724	12116	180
2013	33461	46625	13164	118	27261	39617	12356	285
2014	34685	47915	13230	122	28336	40766	12430	209
2015	32451	45378	12927	276	27541	39683	12142	155
2016	31336	44234	12898	171	25911	38276	12365	115

1.12. Rəsmi qeydə alınmamış nikahda olan qadınlar tərəfindən doğulan uşaqların sayı
Live births by women at not officially registered marriage

İllər Years	Rəsmi qeydə alınmamış nikahda olan qadınlar tərəfindən doğulan uşaqların sayı, nəfər <i>Number of births out of wedlock</i>			Diri doğulanların ümumi sayına nisbətən %-lə <i>in % of total number of live births</i>		
	Şəhər və kənd yerlərində <i>Urban and rural places</i>	o cümlədən: <i>of which:</i>		Şəhər və kənd yerlərində <i>Urban and rural places</i>	o cümlədən: <i>of which:</i>	
		şəhər yerlərində <i>urban places</i>	kənd yerlərində <i>rural places</i>		şəhər yerlərində <i>urban places</i>	kənd yerlərində <i>rural places</i>
1990	4800	3057	1743	2,6	3,6	1,8
1991	7137	4637	2500	3,8	5,2	2,5
1992	8002	4922	3080	4,4	5,8	3,2
1993	8692	5155	3537	5,0	6,3	3,8
1994	8263	5056	3207	5,2	6,8	3,8
1995	8375	4815	3560	5,8	7,4	4,5
1996	8830	4686	4144	6,8	8,4	5,6
1997	9664	5371	4293	7,3	9,4	5,7
1998	6126	3651	2475	4,9	6,9	3,5
1999	7567	4294	3273	6,4	8,6	4,9
2000	6282	3841	2441	5,4	7,7	3,6
2001	7318	4282	3036	6,6	8,6	5,0
2002	8421	4453	3968	7,6	9,0	6,5
2003	11882	5720	6162	10,5	11,2	9,9
2004	26669	10784	15885	20,3	18,3	21,9
2005	26050	11108	14942	18,4	17,3	19,3
2006	22029	10371	11658	14,8	14,7	14,9
2007	17873	8869	9004	11,8	12,1	11,4
2008	18421	9247	9174	12,1	12,5	11,7
2009	19384	9112	10272	12,7	12,2	13,3
2010	25385	11517	13868	15,3	14,1	16,5
2011	30983	12970	18013	17,6	15,2	19,9
2012	27031	11348	15683	15,5	13,1	17,8
2013	25069	10892	14177	14,5	12,6	16,4
2014	25486	9772	15714	14,9	11,9	17,7
2015	24038	9411	14627	14,5	11,6	17,2
2016	26288	9592	16696	16,5	12,5	20,2

1.13. Şəhər və kənd yerləri üzrə ümumi nəsilvermə əmsali

Total fertility rate of urban and rural places

İllər <i>Years</i>	Cəmi <i>Total</i>	o cümlədən: <i>of which:</i>	
		şəhər yerlərində <i>urban places</i>	kənd yerlərində <i>rural places</i>
1961	5,2	3,8	7,1
1962	5,2	3,9	7,2
1963	5,4	3,9	7,3
1964	5,5	4,0	7,5
1965	5,5	3,9	7,6
1966	5,3	3,8	7,4
1967	5,1	3,6	7,2
1968	5,0	3,5	7,1
1969	4,8	3,5	6,6
1970	4,7	3,4	6,4
1971	4,6	3,4	6,2
1972	4,1	3,2	5,3
1973	4,1	3,2	5,3
1974	4,0	3,2	5,1
1975	3,7	3,1	5,0
1976	3,9	3,1	5,0
1977	3,8	3,1	4,9
1978	3,6	3,0	4,5
1979	3,5	2,7	4,7
1980	3,3	2,5	4,5
1981	3,2	2,6	4,2
1982	3,1	2,5	4,0
1983	3,0	2,5	3,8
1984	3,0	2,5	3,7
1985	2,9	2,5	3,5
1986	2,9	2,5	3,4
1987	2,9	2,6	3,3
1988	2,8	2,6	3,1
1989	2,8	2,5	3,3
1990	2,8	2,7	2,7
1991	2,9	2,5	3,3
1992	2,7	2,4	3,1
1993	2,7	2,5	3,0
1994	2,5	2,3	2,8
1995	2,3	2,0	2,6
1996	2,1	1,8	2,4
1997	2,1	1,8	2,4
1998	2,0	1,6	2,2
1999	2,0	1,6	2,1
2000	2,0	1,6	2,2
2001	1,8	1,6	2,1
2002	1,8	1,6	2,1
2003	1,9	1,7	2,1
2004	2,1	2,1	2,4

İllər <i>Years</i>	Cəmi <i>Total</i>	o cümlədən: <i>of which:</i>	
		şəhər yerlərində <i>urban places</i>	kənd yerlərində <i>rural places</i>
2005	2,3	2,1	2,5
2006	2,3	2,1	2,5
2007	2,3	2,1	2,5
2008	2,3	2,0	2,6
2009	2,3	2,1	2,6
2010	2,3	2,1	2,5
2011	2,4	2,2	2,6
2012	2,3	2,2	2,5
2013	2,2	2,1	2,3
2014	2,2	2,0	2,4
2015	2,1	2,0	2,2
2016	2,0	1,9	2,2

1.14. Əhalinin təkrar istehsalının ümumi əmsalları
Reproduction rates

İllər Years	Brutto-təkrar istehsal əmsalı <i>Gross reproduction rate</i>			Netto-təkrar istehsal əmsalı <i>Net reproduction rate</i>		
	Cəmi <i>Total</i>	o cümlədən: <i>of which:</i>		Cəmi <i>Total</i>	o cümlədən: <i>of which:</i>	
		şəhər yerlərində <i>urban places</i>	kənd yerlərində <i>rural places</i>		şəhər yerlərində <i>urban places</i>	kənd yerlərində <i>rural places</i>
1961-1962	2,541	1,885	3,476	2,239	1,687	3,016
1962-1963	2,615	1,908	3,563	2,304	1,708	3,094
1963-1964	2,711	1,949	3,711	2,390	1,744	3,224
1964-1965	2,719	1,914	3,755	2,396	1,713	3,260
1966	2,602	1,837	3,630	2,366	1,713	3,235
1967	2,515	1,731	3,580	2,283	1,612	3,185
1968	2,456	1,693	3,470	2,249	1,586	3,120
1969	2,356	1,707	3,222	2,143	1,601	2,861
1970	2,294	1,669	3,128	2,085	1,563	2,776
1971	2,241	1,643	3,042	2,047	1,531	2,733
1972	2,111	1,513	2,912	1,916	1,400	2,602
1973	2,013	1,415	2,814	1,827	1,311	2,513
1974	1,974	1,376	2,775	1,802	1,286	2,488
1975	1,935	1,337	2,736	1,740	1,224	2,426
1976	1,917	1,531	2,464	1,744	1,441	2,174
1977	1,865	1,506	2,381	1,708	1,421	2,119
1978	1,768	1,460	2,209	1,626	1,384	1,973
1979	1,695	1,328	2,277	1,551	1,254	2,022
1980	1,622	1,295	2,139	1,489	1,224	1,907
1981	1,573	1,275	2,040	1,454	1,211	1,800
1982	1,500	1,202	1,967	1,440	1,197	1,786
1983	1,452	1,196	1,848	1,358	1,144	1,689
1984	1,433	1,177	1,829	1,330	1,178	1,567
1985	1,417	1,229	1,704	1,332	1,180	1,569
1986	1,419	1,259	1,665	1,332	1,209	1,527
1987	1,401	1,275	1,596	1,316	1,225	1,468
1988	1,346	1,253	1,489	1,268	1,204	1,375
1989	1,338	1,176	1,554	1,267	1,136	1,442
1990	1,320	1,240	1,334	1,264	1,128	1,438
1991	1,380	1,188	1,581	1,180	1,078	1,318
1992	1,296	1,138	1,462	1,163	1,121	1,281
1993	1,279	1,181	1,424	1,064	1,016	1,168
1994	1,180	1,076	1,311	1,074	0,965	1,223
1995	1,190	1,025	1,367	1,130	0,871	1,136
1996	1,074	0,927	1,261	1,137	0,871	1,141
1997	1,081	0,928	1,266	1,234	0,868	1,189
1998	1,178	0,924	1,314	1,236	0,869	1,132
1999	1,180	0,926	1,257	1,110	0,763	1,026
2000	1,160	0,962	1,357	1,090	0,765	1,067
2001	0,844	0,731	0,974	0,775	0,700	0,862
2002	0,846	0,736	0,963	0,691	0,613	0,775
2003	0,878	0,765	0,970	0,700	0,595	0,797
2004	0,943	0,971	1,123	0,906	0,942	1,071

İllər Years	Brutto-təkrar istehsal əmsalı <i>Gross reproduction rate</i>			Netto-təkrar istehsal əmsalı <i>Net reproduction rate</i>		
	Cəmi <i>Total</i>	o cümlədən: <i>of which:</i>		Cəmi <i>Total</i>	o cümlədən: <i>of which:</i>	
		şəhər yerlərində <i>urban places</i>	kənd yerlərində <i>rural places</i>		şəhər yerlərində <i>urban places</i>	kənd yerlərində <i>rural places</i>
2005	1,065	0,968	1,163	0,833	0,673	0,944
2006	1,061	0,971	1,151	0,461	0,462	0,460
2007	1,058	0,974	1,143	0,863	0,781	0,922
2008	1,040	0,929	1,191	0,871	0,811	0,921
2009	1,040	0,947	1,168	1,002	0,913	1,126
2010	1,047	0,977	1,145	1,007	0,938	1,106
2011	1,100	1,012	1,209	1,060	0,965	1,178
2012	1,084	1,029	1,138	1,047	0,981	1,109
2013	1,028	0,978	1,073	0,993	0,938	1,048
2014	1,010	0,935	1,079	0,980	0,900	1,055
2015	0,992	0,931	1,026	0,961	0,890	1,006
2016	0,953	0,867	1,017	0,925	0,831	1,002

1.15. Əhali arasında ölümün əsas səbəbləri

Main causes of deaths among population

Ölümün əsas səbəbləri	1990	1995	2000	2005	2010	2015	2016	Main causes of deaths
<u>Nəfər</u>								<u>Persons</u>
Bütün səbəblərdən ölənlərin sayı	42819	50828	46701	51962	53580	54697	56648	Total deaths by main causes
<i>o cümlədən:</i>								<i>of which:</i>
-bəzi infeksiyon və parazitər xəstəliklərdən	1896	2279	1574	1102	1013	510	564	- certain infectious and parasitic diseases
- yenitörəmələrdən	4805	4761	5081	6381	6633	7278	8252	- neoplasms
- qan, qanyaradıcı orqanların xəstəlikləri və immun mexanizmin prosesə cəlb olunması ilə gedən ayrı-ayrı pozğunluqlardan	236	251	163	144	70	51	67	- diseases of the blood and blood-forming organs and certain disorders involving the immune mechanism
- endokrin sistemin xəstəlikləri, qidalanma və maddələr mübadiləsi pozğunluqlarından	668	907	1082	1373	1094	1264	1433	- endocrine nutritional and metabolic diseases
- psixi pozğunluqlar və davranış pozğunluqlarından	4	249	115	61	35	-	12	- mental and behavioural disorders
- sinir sisteminin xəstəliklərindən	643	867	793	621	789	1047	822	- diseases of the nervous system
- qan dövranı sisteminin xəstəliklərindən	20728	25767	26205	29392	32554	32825	34093	- diseases of the circulatory system
- tənəffüs sistemi xəstəliklərindən	5893	6527	4207	3069	2377	1712	1815	- diseases of the respiratory system
- həzm sisteminin xəstəliklərindən	1975	2639	2624	3120	3137	2856	2794	- diseases of the digestive system
- dəri və dərialtı toxumanın xəstəliklərindən	4	4	-	19	31	-	3	- diseases of the skin and subcutaneous tissue
- sümük-əzələ sisteminin və birləşdirici toxumanın xəstəliklərindən	17	52	55	55	56	13	17	- diseases of the musculoskeletal system and connective tissue
- sidik-cinsiyyət sisteminin xəstəliklərindən	682	778	909	1147	1163	1136	1266	- diseases of the genitourinary system
- hamiləlik, doğuş və zəhiliq dövründə	17	53	44	41	26	24	22	- pregnancy, childbirth and the puerperium
- perinatal dövrdə meydana çıxan bəzi hallardan	645	550	345	301	367	1233	1090	- certain conditions originating in the perinatal period
- anadangəlmə anomaliyalar (inkişaf qüsurları), deformasiyalar və xromosom pozğunluqlarından	595	309	129	318	357	238	212	- congenital malformations, deformations and chromosomal abnormalities
- digər rubrikalarda təsnif olunmayan, klinik və laborator müayinələrlə aşkar edilən simptomlar, əlamətlər və normadan kənaraçıxmaldan	805	1311	1278	2120	1343	1864	1455	- symptoms, signs and abnormal clinical and laboratory findings, not elsewhere classified
- travmalar, zəhərlənmələr və xarici səbəblərin təsirinin digər nəticələrindən	3206	3524	2097	2698	2529	2646	2731	- injury, poisoning and certain other consequences of external causes
- digər səbəblərdən	-	-	-	-	6	-	-	- other causes

Ölümün əsas səbəbləri	1990	1995	2000	2005	2010	2015	2016	Main causes of deaths
<u>Əhalinin hər 100000 nəfərinə</u>								<u>Per 100000 population</u>
Bütün səbəblərdən ölənlərin sayı	606,9	671,9	587,2	620,0	599,7	574,0	587,8	Total deaths by main causes
<i>o cümlədən:</i>								<i>of which:</i>
-bəzi infeksiyon və parazitər xəstəliklərdən	26,9	30,1	19,8	13,2	11,3	5,4	5,9	- certain infectious and parasitic diseases
- yənitörəmələrdən	68,1	62,9	63,9	76,1	74,3	76,4	85,6	- neoplasms
- qan, qanyaradıcı orqanların xəstəlikləri və immun mexanizmin prosesə cəlb olunması ilə gedən ayrı-ayrı pozğunluqlardan	3,4	3,3	2,0	1,7	0,8	0,5	0,7	- diseases of the blood and blood-forming organs and certain disorders involving the immune mechanism
- endokrin sistemin xəstəlikləri, qidalanma və maddələr mübadiləsi pozğunluqlarından	9,5	12,0	13,6	16,4	12,3	13,3	14,9	- endocrine nutritional and metabolic diseases
- psixi pozğunluqlar və davranış pozğunluqlarından	0,1	3,3	1,4	0,7	0,4	-	0,1	- mental and behavioural disorders
- sinir sisteminin xəstəliklərindən	9,1	11,5	10,0	7,4	8,8	11,0	8,5	- diseases of the nervous system
- qan dövranı sisteminin xəstəliklərindən	293,8	340,6	329,5	350,7	364,4	344,5	353,7	- diseases of the circulatory system
- tənəffüs sistemi xəstəliklərindən	83,5	86,3	52,9	36,6	26,6	18,0	18,8	- diseases of the respiratory system
- həzm sisteminin xəstəliklərindən	28,0	34,9	33,0	37,2	35,1	30,0	29,0	- diseases of the digestive system
- dəri və dərialtı toxumanın xəstəliklərindən	0,1	0,1	-	0,2	0,3	-	0,0	- diseases of the skin and subcutaneous tissue
- sümük-əzələ sisteminin və birləşdirici toxumanın xəstəliklərindən	0,2	0,7	0,7	0,7	0,6	0,1	0,2	- diseases of the musculoskeletal system and connective tissue
- sidik-cinsiyyət sisteminin xəstəliklərindən	9,7	10,3	11,4	13,7	13,0	11,9	13,1	- diseases of the genitourinary system
- hamiləlik, doğuş və zəhiliq dövründə ¹⁾	9,3	37,0	37,6	28,9	15,7	14,4	13,8	- pregnancy, childbirth and the puerperium ¹⁾
- perinatal dövrdə meydana çıxan bəzi hallardan	9,1	7,3	4,3	3,6	4,1	12,9	11,3	- certain conditions originating in the perinatal period
- anadangəlmə anomaliyalar (inkişaf qüsurları), deformasiyalar və xromosom pozğunluqlarından	8,4	4,1	1,6	3,8	4,0	2,5	2,2	- congenital malformations, deformations and chromosomal abnormalities
- digər rubrikalarda təsnif olunmayan, klinik və laborator müayinələrlə aşkar edilən simptomlar, əlamətlər və normadan kənaraçıxmaldan	11,4	17,3	16,1	25,3	15,0	19,6	15,1	- symptoms, signs and abnormal clinical and laboratory findings, not elsewhere classified
- travmalar, zəhərlənmələr və xarici səbəblərin təsirinə digər nəticələrindən	45,4	46,5	26,4	32,2	28,3	27,8	28,3	- injury, poisoning and certain other consequences of external
- digər səbəblərdən	-	-	-	-	0,1	-	-	- other causes

¹⁾ Hər 100 000 nəfər diri doğulana¹⁾ Per 100 000 live births

1.16. 1 yaşadək ölən uşaqların sayı və əmsalı
Infant mortality of children under 1 year and crude rate

İllər Years	1 yaşadək ölən uşaqların sayı, nəfər <i>Number of dead children under 1 year, person</i>			Hər 1000 nəfər diri doğulana <i>Per thsd live births</i>		
	Cəmi Total	o cümlədən: <i>of which:</i>		Cəmi Total	o cümlədən: <i>of which:</i>	
		şəhər yerlərində <i>urban places</i>	kənd yerlərində <i>rural places</i>		şəhər yerlərində <i>urban places</i>	kənd yerlərində <i>rural places</i>
1950	5922	3392	2530	67,6	91,0	50,2
1951	6281	3398	2883	65,0	84,0	52,0
1952	8244	4630	3614	79,0	105,0	59,0
1953	7644	4006	3638	74,0	88,8	62,0
1954	8164	4612	3552	74,0	95,0	57,0
1955	7193	3864	3329	58,7	76,7	47,1
1956	6702	3555	3147	51,0	65,8	41,0
1957	6793	3458	3335	49,0	62,9	40,0
1958	7781	3412	4369	53,9	60,8	49,6
1959	7086	3156	3930	46,4	53,5	42,0
1960	7006	3108	3898	43,2	48,9	39,7
1961	7475	3197	4278	44,3	47,3	42,3
1962	8301	3237	5064	49,1	47,1	50,3
1963	8107	3163	4944	47,0	45,1	48,4
1964	8456	3010	5446	48,1	42,0	52,2
1965	6650	2483	4167	38,9	36,3	40,7
1966	6661	2342	4319	39,9	35,4	42,9
1967	5943	2149	3794	37,0	33,8	39,1
1968	5574	2049	3525	35,2	32,2	37,2
1969	5435	1903	3532	35,8	30,5	39,4
1970	5221	1940	3281	37,0	31,0	37,6
1971	4882	1647	3235	33,0	26,1	38,1
1972	4756	1700	3056	33,8	27,6	38,5
1973	4111	1636	2475	29,7	26,3	32,5
1974	4445	1756	2689	32,0	27,9	35,4
1975	5284	1954	3330	37,5	30,0	44,0
1976	4872	1947	2925	33,5	28,3	38,1
1977	4420	1821	2599	30,1	26,1	33,7
1978	4664	1770	2894	31,5	24,9	37,5
1979	5255	2219	3036	34,7	30,1	38,9
1980	4697	1979	2718	30,4	26,3	34,4
1981	5544	2218	3326	34,4	28,1	40,4
1982	4914	2009	2905	30,4	25,5	35,0
1983	5159	2098	3061	31,2	26,2	35,9
1984	5212	2171	3041	30,3	25,9	34,3
1985	5184	2211	2973	29,4	25,6	33,0
1986	5589	2263	3326	30,5	25,1	35,6
1987	5303	2116	3187	28,6	23,1	33,9
1988	4979	2134	2845	27,0	23,7	30,3
1989	4749	2010	2739	26,2	23,3	29,0
1990	4193	1656	2537	23,0	19,3	26,3

İllər Years	1 yaşadək öləən uşaqların sayı, nəfər <i>Number of dead children under 1 year, person</i>			Hər 1000 nəfər diri doğulana <i>Per thsd live births</i>		
	Cəmi <i>Total</i>	o cümlədən: <i>of which:</i>		Cəmi <i>Total</i>	o cümlədən: <i>of which:</i>	
		şəhər yerlərində <i>urban places</i>	kənd yerlərində <i>rural places</i>		şəhər yerlərində <i>urban places</i>	kənd yerlərində <i>rural places</i>
1991	4749	1901	2848	25,3	21,5	28,7
1992	4708	1669	3039	25,5	19,5	30,9
1993	4989	1859	3130	28,2	22,6	33,2
1994	4180	1644	2536	25,2	21,5	28,5
1995	3477	1471	2006	23,3	21,8	24,7
1996	2685	1058	1627	19,9	18,2	21,4
1997	2589	1060	1529	19,6	18,5	20,5
1998	2061	842	1219	16,6	15,8	17,2
1999	1943	780	1163	16,5	15,6	17,2
2000	1896	811	1085	16,4	16,0	16,7
2001	1886	761	1125	16,6	15,8	17,3
2002	1815	707	1108	16,7	14,8	18,4
2003	1649	719	930	15,5	14,1	16,5
2004	1892	889	1003	14,4	14,6	14,3
2005	1580	780	800	12,7	13,5	12,0
2006	1882	1082	800	11,9	13,8	10,3
2007	1756	1036	720	12,1	14,7	9,7
2008	1715	1047	668	11,4	14,2	8,8
2009	1731	1094	637	11,3	14,4	8,4
2010	1843	1173	670	11,2	14,5	8,1
2011	1903	1536	367	11,0	16,2	5,9
2012	1884	1524	360	10,8	17,8	4,1
2013	1862	1459	403	10,8	17,3	4,4
2014	1655	1324	331	10,2	16,5	4,2
2015	2033	1602	431	11,0	18,0	4,4
2016	1666	1380	286	11,4	18,9	4,3

1.17. 1 yaşadək ölən uşaqlar arasında ölümün əsas səbəbləri

Main causes of mortality among children under 1 year

Ölümün əsas səbəbləri	1990	1995	2000	2005	2010	2015	2016	Main causes of deaths
<u>Nəfər</u>								<u>Persons</u>
Bütün səbəblərdən ölən körpələrin sayı	4193	3477	1896	1580	1843	2033	1666	Main causes of infant deaths
<i>o c ü m l ə d ə n :</i>								<i>o f w h i c h:</i>
-bəzi infeksiyon və parazitar xəstəliklərdən	901	549	197	123	113	65	37	- certain infectious and parasitic diseases
- sinir sisteminin xəstəliklərindən	86	210	160	56	139	112	92	- diseases of the nervous system
- tənəffüs sistemi xəstəliklərindən	2010	1718	979	809	581	221	173	- diseases of the respiratory system
- həzm sisteminin xəstəliklərindən	22	14	1	24	42	30	14	- diseases of the digestive system
- perinatal dövrdə meydana çıxan bəzi hallardan	643	550	345	301	367	1233	1090	- certain conditions originating in the perinatal period
- anadangəlmə anomaliyalar (inkişaf qüsurları), deformasiyalar və xromosom pozğunluqlarından	294	172	95	138	327	198	151	- congenital malformations, deformations and chromosomal abnormalities
- travmalar, zəhərlənmələr və xarici səbəblərin təsirinin digər nəticələrindən	58	56	32	29	37	17	7	- injury, poisoning and certain other consequences of external causes
- digər səbəblərdən	179	208	87	100	237	157	102	- other causes
<u>Hər 10 000 nəfər</u>								<u>Per 10 000 live births</u>
<u>diri doğulana</u>								
Bütün səbəblərdən ölən körpələrin sayı	230,2	233,4	163,7	126,9	112,5	109,5	113,6	Main causes of infant deaths
<i>o c ü m l ə d ə n :</i>								<i>o f w h i c h:</i>
-bəzi infeksiyon və parazitar xəstəliklərdən	49,5	36,9	18,9	11,2	7,4	3,2	3,1	- certain infectious and parasitic diseases
- sinir sisteminin xəstəliklərindən	4,7	14,1	12,9	4,6	9,1	5,7	6,3	- diseases of the nervous system
- tənəffüs sistemi xəstəliklərindən	110,4	115,3	82	65,9	36,1	11,2	12,1	- diseases of the respiratory system
- həzm sisteminin xəstəliklərindən	1,2	0,9	0,1	1,9	2,4	1,3	1,4	- diseases of the digestive system
- perinatal dövrdə meydana çıxan bəzi hallardan	35,3	36,9	32,9	21,3	21,3	69,4	71,3	- certain conditions originating in the perinatal period
- anadangəlmə anomaliyalar (inkişaf qüsurları), deformasiyalar və xromosom pozğunluqlarından	16,1	11,6	7,9	11,3	20,5	9,3	10,7	- congenital malformations, deformations and chromosomal abnormalities
- travmalar, zəhərlənmələr və xarici səbəblərin təsirinin digər nəticələrindən	3,2	3,8	2,5	2,2	1,8	0,9	0,7	- injury, poisoning and certain other consequences of external causes
- digər səbəblərdən	9,8	13,9	6,5	8,5	13,9	8,5	8,0	- other causes

1.18. Cins bölgüsündə yaş qrupları üzrə ölənlərin sayı
(nəfər)
Deaths by sex and age
(persons)

Yaş qrupları <i>Age groups</i>	Cəmi <i>Total</i>					o cümlədən: <i>of which:</i>									
						kişilər <i>men</i>					qadınlar <i>women</i>				
	1990	2000	2010	2015	2016	1990	2000	2010	2015	2016	1990	2000	2010	2015	2016

Şəhər və kənd yerləri üzrə - cəmi
Urban and rural places - total

Cəmi <i>Total</i>	42819	46701	53580	54697	56648	22997	24516	28248	29130	29924	19822	22185	25332	25567	26724
o cümlədən: <i>of which:</i>															
0	4193	1896	1843	2033	1666	2369	1069	1018	1220	999	1824	827	825	813	667
1-4	3210	1523	464	362	426	1740	844	253	196	260	1470	679	211	166	166
5-9	393	535	222	189	229	223	297	132	111	134	170	238	90	78	95
10-14	240	304	200	181	174	148	185	118	113	104	92	119	82	68	70
15-19	407	482	466	323	363	280	338	321	205	250	127	144	145	118	113
20-24	613	614	615	557	581	425	397	398	389	393	188	217	217	168	188
25-29	871	724	668	635	587	573	461	453	415	401	298	263	215	220	186
30-34	958	957	796	712	645	659	627	540	504	419	299	330	256	208	226
35-39	913	1364	964	893	774	641	903	651	634	545	272	461	313	259	229
40-44	1001	1671	1500	1183	1178	713	1171	1006	805	814	288	500	494	378	364
45-49	1068	1763	2488	2130	1955	748	1202	1642	1470	1299	320	561	846	660	656
50-54	2848	1820	3503	3618	3464	1879	1208	2319	2442	2312	969	612	1184	1176	1152
55-59	3580	2143	3794	4878	5010	2396	1302	2489	3184	3247	1184	841	1305	1694	1763
60-64	4371	5622	3623	4961	5357	2790	3307	2175	3062	3337	1581	2315	1448	1899	2020
65-69	3241	6594	3632	4436	5264	1731	3754	2085	2565	3099	1510	2840	1547	1871	2165
70-74	2701	6658	8822	4180	3874	1150	3521	4473	2187	2010	1551	3137	4349	1993	1864
75-79	3971	4189	8676	9301	9180	1611	1660	4021	4240	4160	2360	2529	4655	5061	5020
80 və yuxarı <i>80 and over</i>	8240	7842	11304	14125	15921	2921	2270	4154	5388	6141	5319	5572	7150	8737	9780

Yaş qrupları <i>Age groups</i>	Cəmi <i>Total</i>					o cümlədən: <i>of which:</i>									
						kişilər <i>men</i>					qadınlar <i>women</i>				
	1990	2000	2010	2015	2016	1990	2000	2010	2015	2016	1990	2000	2010	2015	2016
Şəhər yerləri üzrə <i>Urban places</i>															
Cəmi <i>Total</i>	21804	23530	28369	29628	31385	11944	12674	15407	16203	17026	9860	10856	12962	13425	14359
o cümlədən: <i>of which:</i>															
0	1656	811	1173	1602	1380	963	490	670	944	828	693	321	503	658	552
1-4	623	328	187	224	235	368	194	102	127	141	255	134	85	97	94
5-9	144	190	90	104	143	87	111	55	59	87	57	79	35	45	56
10-14	107	124	82	79	90	68	82	53	53	50	39	42	29	26	40
15-19	209	229	227	151	179	144	163	158	102	124	65	66	69	49	55
20-24	316	283	308	278	299	231	180	198	198	199	85	103	110	80	100
25-29	445	360	378	344	299	287	235	271	223	204	158	125	107	121	95
30-34	541	510	446	410	377	384	356	299	296	254	157	154	147	114	123
35-39	596	767	539	521	441	436	519	372	380	307	160	248	167	141	134
40-44	662	993	797	704	643	483	726	556	503	462	179	267	241	201	181
45-49	664	1092	1473	1213	1064	474	749	996	851	731	190	343	477	362	333
50-54	1619	1152	2049	2075	1978	1127	786	1372	1431	1375	492	366	677	644	603
55-59	1931	1216	2418	2876	3019	1335	827	1587	1921	1998	596	389	831	955	1021
60-64	2599	2974	2307	3077	3347	1686	1804	1407	1930	2092	913	1170	900	1147	1255
65-69	1977	3218	2109	2698	3334	1028	1866	1233	1543	1978	949	1352	876	1155	1356
70-74	1644	3527	4448	2366	2314	702	1796	2326	1236	1202	942	1731	2122	1130	1112
75-79	2451	2209	4100	4607	4819	948	817	1869	2080	2234	1503	1392	2231	2527	2585
80 və yuxarı <i>80 and over</i>	3620	3547	5238	6299	7424	1193	973	1883	2326	2760	2427	2574	3355	3973	4664

Yaş qrupları <i>Age groups</i>	Cəmi <i>Total</i>					o cümlədən: <i>of which:</i>									
						kişilər <i>men</i>					qadınlar <i>women</i>				
	1990	2000	2010	2015	2016	1990	2000	2010	2015	2016	1990	2000	2010	2015	2016
Kənd yerləri üzrə <i>Rural places</i>															
Cəmi <i>Total</i>	21015	23171	25211	25069	25263	11053	11842	12841	12927	12898	9962	11329	12370	12142	12365
o cümlədən: <i>of which:</i>															
0	2537	1085	670	431	286	1406	579	348	276	171	1131	506	322	155	115
1-4	2587	1195	277	138	191	1372	650	151	69	119	1215	545	126	69	72
5-9	249	345	132	85	86	136	186	77	52	47	113	159	55	33	39
10-14	133	180	118	102	84	80	103	65	60	54	53	77	53	42	30
15-19	198	253	239	172	184	136	175	163	103	126	62	78	76	69	58
20-24	297	331	307	279	282	194	217	200	191	194	103	114	107	88	88
25-29	426	364	290	291	288	286	226	182	192	197	140	138	108	99	91
30-34	417	447	350	302	268	275	271	241	208	165	142	176	109	94	103
35-39	317	597	425	372	333	205	384	279	254	238	112	213	146	118	95
40-44	339	678	703	479	535	230	445	450	302	352	109	233	253	177	183
45-49	404	671	1015	917	891	274	453	646	619	568	130	218	369	298	323
50-54	1229	668	1454	1543	1486	752	422	947	1011	937	477	246	507	532	549
55-59	1649	927	1376	2002	1991	1061	475	902	1263	1249	588	452	474	739	742
60-64	1772	2648	1316	1884	2010	1104	1503	768	1132	1245	668	1145	548	752	765
65-69	1264	3376	1523	1738	1930	703	1888	852	1022	1121	561	1488	671	716	809
70-74	1057	3131	4374	1814	1560	448	1725	2147	951	808	609	1406	2227	863	752
75-79	1520	1980	4576	4694	4361	663	843	2152	2160	1926	857	1137	2424	2534	2435
80 və yuxarı <i>80 and over</i>	4620	4295	6066	7826	8497	1728	1297	2271	3062	3381	2892	2998	3795	4764	5116

1.19. Cins bölgüsündə yaş qrupları üzrə ölümün ümumi əmsalları
Sex-age-specific death general rates

Yaş qrupları Age groups	Əhalinin hər 1000 nəfərinə hesabı ilə müvafiq cins və yaş qrupuna görə ölənlər Per 1000 persons of the corresponding sex and age														
	Cəmi Total					o cümlədən: of which:									
						kişilər men					qadınlar women				
	1990	2000	2010	2015	2016	1990	2000	2010	2015	2016	1990	2000	2010	2015	2016
Şəhər və kənd yerləri üzrə - cəmi Urban and rural places - total															
Cəmi Total	6,1	5,9	6,0	5,7	5,9	6,7	6,3	6,4	6,1	6,2	5,5	5,5	5,6	5,3	5,5
o cümlədən: of which:															
0 ¹⁾	23,0	16,4	11,2	11,0	11,4	25,1	17,2	11,5	12,2	12,8	20,6	15,5	11,0	9,5	9,7
1-4	4,7	2,6	0,9	0,5	0,6	5,0	3,1	0,9	0,5	0,7	4,5	2,2	0,9	0,5	0,5
5-9	0,5	0,6	0,4	0,3	0,3	0,5	0,7	0,4	0,3	0,3	0,4	0,6	0,3	0,2	0,3
10-14	0,3	0,3	0,3	0,3	0,3	0,4	0,4	0,3	0,3	0,3	0,3	0,3	0,2	0,2	0,2
15-19	0,6	0,6	0,5	0,5	0,5	0,8	0,8	0,7	0,5	0,7	0,4	0,4	0,3	0,4	0,4
20-24	0,9	0,9	0,7	0,6	0,7	1,2	1,1	0,9	0,9	0,9	0,5	0,7	0,5	0,4	0,5
25-29	1,2	1,2	0,8	0,7	0,6	1,8	1,5	1,1	0,9	0,9	0,8	0,8	0,5	0,5	0,4
30-34	1,6	1,4	1,1	0,9	0,8	2,2	1,9	1,6	1,2	1,0	0,9	1,0	0,7	0,5	0,5
35-39	2,1	2,0	1,6	1,3	1,1	3,1	2,7	2,2	1,8	1,5	1,2	1,3	1,0	0,7	0,6
40-44	3,4	2,8	2,3	1,9	1,9	5,0	4,0	3,2	2,7	2,7	1,9	1,6	1,4	1,2	1,1
45-49	5,2	4,6	3,7	3,2	3,0	7,6	6,5	5,1	4,7	4,2	3,0	2,8	2,4	1,9	1,9
50-54	8,1	7,3	6,1	5,5	5,3	11,2	10,1	8,3	7,7	7,4	5,2	4,7	4,0	3,4	3,3
55-59	13,1	13,1	10,5	8,7	8,4	18,2	17,9	14,5	12,0	11,4	8,3	9,3	6,9	5,8	5,7
60-64	18,7	21,2	16,0	14,6	14,6	25,9	27,6	20,8	19,4	19,5	12,5	15,9	11,8	10,5	10,2
65-69	26,1	33,8	28,0	21,5	22,7	36,1	41,6	36,5	27,9	29,8	19,8	27,1	21,3	16,4	16,9
70-74	36,2	51,0	45,4	37,5	36,8	47,1	63,1	53,8	46,6	45,1	30,8	42,0	39,0	30,9	30,7
75-79	60,0	76,6	73,5	62,0	62,7	73,9	92,2	80,6	69,5	70,0	53,2	68,9	68,3	56,8	57,7
80 və yuxarı 80 and over	106,9	152,9	126,6	121,4	127,4	132,2	199,1	126,3	118,5	125,3	96,7	139,6	126,8	123,3	128,7

¹⁾ Hər 1000 diri doğulana

¹⁾ Per 1000 live births

Yaş qrupları Age groups	Əhalinin hər 1000 nəfərinə hesabı ilə müvafiq cins və yaş qrupuna görə ölənlər Per 1000 persons of the corresponding sex and age														
	Cəmi Total					o cümlədən: of which:									
						kişilər men					qadınlar women				
	1990	2000	2010	2015	2016	1990	2000	2010	2015	2016	1990	2000	2010	2015	2016
Şəhər yerləri üzrə Urban places															
Cəmi Total	5,8	5,8	6,0	5,9	6,1	6,4	6,4	6,6	6,5	6,7	5,1	5,2	5,4	5,2	5,6
o cümlədən: of which:															
0 ¹⁾	19,3	16,0	14,5	18,0	18,9	21,7	17,7	15,8	20,8	21,2	16,6	13,9	13,0	14,8	16,3
1-4	1,8	1,0	0,7	0,7	0,7	2,1	1,2	0,7	0,7	0,8	1,5	0,8	0,7	0,6	0,6
5-9	0,3	0,5	0,3	0,3	0,4	0,4	0,5	0,3	0,3	0,4	0,3	0,4	0,2	0,3	0,3
10-14	0,3	0,3	0,2	0,3	0,3	0,4	0,4	0,3	0,3	0,3	0,2	0,2	0,2	0,2	0,3
15-19	0,6	0,5	0,5	0,4	0,5	0,8	0,8	0,7	0,5	0,7	0,4	0,3	0,3	0,3	0,3
20-24	0,9	0,8	0,6	0,6	0,7	1,2	1,0	0,8	0,9	0,9	0,5	0,6	0,4	0,4	0,5
25-29	1,2	1,2	0,8	0,7	0,6	1,6	1,6	1,2	0,9	0,8	0,8	0,8	0,5	0,5	0,4
30-34	1,6	1,5	1,2	0,9	0,8	2,3	2,2	1,6	1,3	1,1	0,9	0,9	0,8	0,5	0,5
35-39	2,2	2,1	1,6	1,4	1,1	3,4	3,0	2,4	2,0	1,5	1,2	1,3	1,0	0,7	0,7
40-44	3,5	3,0	2,3	2,1	1,9	5,2	4,5	3,4	3,2	2,9	1,9	1,6	1,3	1,2	1,0
45-49	5,4	5,0	4,0	3,5	3,1	7,8	7,3	5,7	5,2	4,5	3,0	3,0	2,4	2,0	1,8
50-54	8,4	8,2	6,2	5,7	5,5	12,3	11,6	8,6	8,3	8,3	4,9	5,0	4,0	3,3	3,1
55-59	13,9	14,3	11,2	9,0	8,9	20,8	20,9	15,5	12,5	12,3	8,0	8,6	7,4	5,7	5,8
60-64	20,2	24,5	16,6	15,0	15,3	29,2	32,0	21,6	20,2	20,5	12,9	18,0	12,2	10,5	10,7
65-69	28,0	38,2	28,0	21,1	23,3	40,5	49,2	36,8	26,7	30,5	20,9	29,2	21,0	16,5	17,3
70-74	39,1	64,2	45,0	35,8	35,9	51,2	77,1	54,1	44,5	44,1	33,3	54,8	38,0	29,5	29,9
75-79	64,8	89,1	75,4	59,5	62,1	80,3	106,1	81,6	65,1	69,8	57,8	81,4	70,8	55,5	56,7
80 və yuxarı 80 and over	109,4	181,9	130,0	116,6	126,3	142,0	211,5	125,5	107,8	116,8	98,3	172,8	132,6	122,5	132,7

¹⁾ Hər 1000 diri doğulana¹⁾ Per 1000 live births

Yaş qrupları Age groups	Əhalinin hər 1000 nəfərinə hesabı ilə müvafiq cins və yaş qrupuna görə ölənlər Per 1000 persons of the corresponding sex and age														
	Cəmi Total					o cümlədən: of which:									
						kişilər men					qadınlar women				
	1990	2000	2010	2015	2016	1990	2000	2010	2015	2016	1990	2000	2010	2015	2016
Kənd yerləri üzrə Rural places															
Cəmi Total	6,4	6,0	6,0	5,6	5,6	7,0	6,2	6,1	5,8	5,7	5,9	5,7	5,9	5,5	5,5
o cümlədən: of which:															
0 ¹⁾	26,3	16,7	8,1	4,4	4,3	28,1	16,8	7,4	4,3	5,0	24,1	16,6	9,0	4,5	3,5
1-4	7,7	4,5	1,0	0,4	0,5	7,8	5,8	1,1	0,4	0,6	7,7	3,6	1,0	0,4	0,4
5-9	0,6	0,8	0,4	0,2	0,2	0,7	0,8	0,5	0,3	0,2	0,6	0,7	0,4	0,2	0,2
10-14	0,4	0,4	0,3	0,3	0,3	0,5	0,4	0,3	0,4	0,3	0,3	0,3	0,3	0,3	0,2
15-19	0,6	0,6	0,5	0,5	0,5	0,8	0,9	0,7	0,6	0,7	0,4	0,4	0,4	0,4	0,4
20-24	0,9	1,0	0,7	0,6	0,7	1,2	1,2	0,9	0,8	0,9	0,6	0,8	0,5	0,4	0,4
25-29	1,3	1,2	0,8	0,7	0,7	1,9	1,4	1,0	0,9	0,9	0,8	0,9	0,6	0,5	0,4
30-34	1,6	1,3	1,1	0,8	0,7	2,2	1,6	1,5	1,1	0,9	1,1	1,1	0,7	0,5	0,5
35-39	2,0	1,9	1,5	1,2	1,0	2,6	2,4	1,9	1,6	1,5	1,3	1,3	1,0	0,8	0,6
40-44	3,2	2,5	2,2	1,7	1,9	4,6	3,3	2,9	2,1	2,5	1,9	1,7	1,6	1,2	1,3
45-49	5,1	4,0	3,3	3,0	2,9	7,3	5,5	4,3	4,1	3,8	3,1	2,5	2,4	1,9	2,1
50-54	7,6	6,2	5,9	5,2	4,9	10,0	8,1	7,9	7,1	6,4	5,6	4,4	3,9	3,5	3,5
55-59	12,2	11,9	9,5	8,4	7,8	15,8	14,4	13,2	11,2	10,3	8,7	10,0	6,2	5,9	5,5
60-64	16,7	18,3	15,0	14,0	13,5	22,0	23,6	19,5	18,2	18,1	12,0	14,2	11,3	10,4	9,6
65-69	23,7	30,4	27,9	22,2	21,7	31,2	36,1	36,1	29,9	28,8	18,2	25,4	21,7	16,2	16,2
70-74	32,3	41,4	45,7	39,9	38,2	41,9	53,1	53,5	49,7	46,7	27,7	32,6	40,1	32,8	31,9
75-79	53,5	66,2	71,8	64,7	63,4	66,3	81,8	79,7	74,4	70,3	46,6	58,0	66,0	58,2	58,8
80 və yuxarı 80 and over	105,0	135,1	123,8	125,6	128,3	126,1	190,7	126,9	128,2	133,2	95,4	119,9	122,0	124,1	125,3

¹⁾ Hər 1000 diri doğulana¹⁾ Per 1000 live births

1.20 Ana ölümü ¹⁾
Maternal mortality ¹⁾

İllər <i>Years</i>	Nəfər <i>Persons</i>	Hər 100 000 nəfər diri doğulana <i>Per 100 000 live births</i>
1990	17	9,3
1991	20	10,5
1992	32	17,6
1993	60	34,4
1994	70	43,8
1995	53	37,0
1996	57	44,1
1997	41	31,0
1998	51	41,1
1999	51	43,4
2000	44	37,6
2001	28	25,4
2002	22	19,9
2003	21	18,5
2004	34	25,8
2005	41	28,9
2006	51	34,2
2007	54	35,5
2008	40	26,3
2009	37	24,3
2010	26	15,7
2011	27	15,3
2012	26	14,9
2013	25	14,5
2014	25	14,6
2015	24	14,4
2016	22	13,8

¹⁾ Azərbaycan Respublikası Səhiyyə Nazirliyinin məlumatına əsasən,
hamiləlik, doğuş və zəhırlıq dövründə ölən analar

¹⁾ *based on data of the Ministry Healthcare,
death causes of mothers during pregnancy, childbirth and the puerperium*

1.21. Doğulanda gözlənilən ömür uzunluğu*(yaş sayı)****Life expectancy at birth****(number of age)*

İllər <i>Years</i>	Cəmi <i>Total</i>	Kişilər <i>Men</i>	Qadınlar <i>Women</i>
1990	71,1	67,0	74,8
1991	70,5	66,3	74,5
1992	69,7	65,4	73,9
1993	69,5	65,2	73,9
1994	69,6	65,2	73,9
1995	69,1	65,2	72,9
1996	70,2	66,3	73,8
1997	71,2	67,4	74,6
1998	71,6	67,9	75,0
1999	71,6	68,1	75,1
2000	71,8	68,6	75,1
2001	71,9	68,6	75,2
2002	72,2	69,4	75,0
2003	72,3	69,5	75,1
2004	72,4	69,6	75,2
2005	72,4	69,6	75,1
2006	72,4	69,6	75,1
2007	73,0	70,1	75,8
2008	73,4	70,8	76,1
2009	73,5	70,9	76,1
2010	73,6	70,9	76,2
2011	73,8	71,2	76,5
2012	73,9	71,3	76,6
2013	74,2	71,6	76,8
2014	74,2	71,6	76,8
2015	75,2	72,7	77,6
2016	75,2	72,8	77,6

1.22. Rəsmi qeydə alınmış nikah və boşanmaların sayı
Number of officially registered marriages and divorces

İllər <i>Years</i>	Nikahların sayı <i>Number of marriages</i>			Boşanmaların sayı <i>Number of divorces</i>		
	Cəmi <i>Total</i>	<i>of which:</i>		Cəmi <i>Total</i>	<i>of which:</i>	
		şəhər yerlərində <i>urban places</i>	kənd yerlərində <i>rural places</i>		şəhər yerlərində <i>urban places</i>	kənd yerlərində <i>rural places</i>
1950	23862	16755	7107	883	839	44
1951	25595	17862	7733	896	872	24
1952	24906	17272	7634	1018	989	29
1953	26984	18282	8702	1091	1072	19
1954	31681	20248	11433	1384	1348	36
1955	34359	19942	14417	1505	1463	42
1956	36574	20590	15984	1497	1459	38
1957	41732	22165	19567	1768	1711	57
1958	49466	25411	24055	2285	2229	56
1959	48028	23908	24120	2358	2292	66
1960	46635	24219	22416	2910	2868	42
1961	44008	22609	21399	2804	2759	45
1962	47984	22030	25954	2976	2949	27
1963	44889	21498	23391	3071	3019	52
1964	37655	19844	17811	3162	3137	25
1965	39077	19881	19196	3537	3522	15
1966	40069	20954	19115	7343	7239	104
1967	37002	20493	16509	6888	6781	107
1968	35947	20392	15555	7190	7162	28
1969	34193	20439	13754	6695	6674	21
1970	35222	20896	14326	6786	6781	5
1971	35919	21494	14425	6686	6530	156
1972	35555	21263	14292	6461	6172	289
1973	38148	22845	15303	6605	6374	231
1974	43699	25344	18355	6765	6543	222
1975	47173	26794	20379	7096	6824	272
1976	47368	26749	20619	7156	6926	230
1977	50200	27731	22469	7073	6809	264
1978	54782	29202	25580	7284	6739	545
1979	59238	31290	27948	7154	6831	323
1980	60134	31940	28194	7116	6723	393
1981	61954	33222	28732	6869	6352	517
1982	62143	32811	29332	6789	6091	698
1983	65962	34310	31652	7314	6691	623
1984	67368	35166	32202	7119	6490	629
1985	70104	36197	33907	7879	7088	791
1986	71371	38544	32827	8199	7533	666
1987	68031	36189	31842	8511	7798	713
1988	68887	34708	34179	9226	8468	758
1989	71874	35974	35900	11436	10723	713
1990	73119	37748	35371	14040	13210	830

İllər <i>Years</i>	Nikahların sayı <i>Number of marriages</i>			Boşanmaların sayı <i>Number of divorces</i>		
	Cəmi <i>Total</i>	<i>of which:</i>		Cəmi <i>Total</i>	<i>of which:</i>	
		şəhər yerlərində <i>urban places</i>	kənd yerlərində <i>rural places</i>		şəhər yerlərində <i>urban places</i>	kənd yerlərində <i>rural places</i>
1991	74378	35852	38526	10679	9160	1519
1992	68740	32962	35778	9465	7946	1519
1993	60028	29689	30339	6564	5552	1012
1994	47147	23796	23351	6256	5465	791
1995	43130	21478	21652	5669	4819	850
1996	38572	20037	18535	5598	4718	880
1997	46999	23293	23706	5806	5088	718
1998	40851	20322	20529	5657	4659	998
1999	37382	18799	18583	5013	4028	985
2000	39611	19994	19617	5478	4332	1146
2001	41861	22927	18934	5382	4341	1041
2002	41661	22438	19223	5738	4726	1012
2003	56091	26935	29156	6671	5555	1116
2004	62177	30873	31304	6914	5606	1308
2005	71643	35593	36050	8895	6864	2031
2006	79443	39345	40098	7817	5841	1976
2007	81758	41814	39944	8340	6093	2247
2008	79964	40996	38968	7933	5820	2113
2009	78072	40708	37364	7784	5765	2019
2010	79172	41592	37580	9061	6753	2308
2011	88145	45494	42651	10747	7931	2816
2012	79065	42293	36772	11087	8212	2875
2013	86852	46324	40528	11730	8451	3279
2014	84912	43608	41304	12088	8190	3898
2015	68773	36623	32150	12764	8658	4106
2016	66771	36739	30032	13114	9173	3941

1.23. Rəsmi qeydə alınmış nikah və boşanmaların ümumi əmsalları
(əhəlinin hər 1000 nəfərinə)
Total rate of officially registered marriages and divorces
(per thsd. population)

İllər <i>Years</i>	Nikahların sayı <i>Number of marriages</i>			Boşanmaların sayı <i>Number of divorces</i>		
	Cəmi <i>Total</i>	of which:		Cəmi <i>Total</i>	of which:	
		şəhər yerlərində <i>urban places</i>	kənd yerlərində <i>rural places</i>		şəhər yerlərində <i>urban places</i>	kənd yerlərində <i>rural places</i>
1950	8,2	13,0	4,4	0,3	0,7	0,0
1951	8,5	13,2	4,7	0,3	0,6	0,0
1952	8,0	12,3	4,5	0,3	0,7	0,0
1953	8,5	12,3	5,5	0,3	0,7	0,0
1954	9,8	12,5	6,8	0,4	0,9	0,0
1955	10,3	12,5	8,4	0,5	0,9	0,0
1956	10,7	12,5	8,9	0,4	0,9	0,0
1957	11,8	13,1	10,6	0,5	1,0	0,0
1958	13,6	14,5	12,6	0,6	1,3	0,0
1959	12,8	13,3	12,3	0,6	1,3	0,0
1960	12,0	12,8	11,2	0,7	1,5	0,0
1961	10,9	11,4	10,4	0,7	1,4	0,0
1962	11,5	10,7	12,3	0,7	1,4	0,0
1963	10,5	10,1	10,8	0,7	1,4	0,0
1964	8,5	9,0	8,0	0,7	1,4	0,0
1965	8,5	8,8	8,3	0,8	1,6	-
1966	8,5	8,9	8,1	1,6	1,5	0,0
1967	7,7	8,5	6,8	1,4	2,8	0,0
1968	7,3	8,2	6,3	1,5	2,9	0,0
1969	6,8	8,1	5,4	1,3	2,6	0,0
1970	6,8	8,0	5,6	1,3	2,6	-
1971	6,8	8,1	5,5	1,3	2,4	0,1
1972	6,6	7,8	5,4	1,2	2,3	0,1
1973	6,9	8,1	5,7	1,2	2,3	0,1
1974	7,8	8,8	6,8	1,2	2,3	0,1
1975	8,3	9,1	7,5	1,2	2,3	0,1
1976	8,2	8,8	7,5	1,2	2,3	0,1
1977	8,5	9,0	8,1	1,2	2,2	0,1
1978	9,2	9,2	9,1	1,2	2,1	0,2
1979	9,8	9,7	9,8	1,2	2,1	0,1
1980	9,8	9,8	9,8	1,2	2,1	0,1
1981	9,9	10,0	9,9	1,1	1,9	0,2
1982	9,8	9,7	9,9	1,1	1,8	0,2
1983	10,2	10,0	10,5	1,1	1,9	0,2
1984	10,3	10,1	10,5	1,1	1,9	0,2
1985	10,5	10,2	10,9	1,2	2,0	0,3
1986	10,5	10,6	10,4	1,2	2,1	0,2
1987	9,9	9,8	10,0	1,2	2,1	0,2
1988	9,9	9,2	10,6	1,3	2,3	0,2
1989	10,4	9,7	11,3	1,7	2,9	0,2
1990	10,4	10,0	10,8	2,0	3,5	0,3

İllər <i>Years</i>	Nikahların sayı <i>Number of marriages</i>			Boşanmaların sayı <i>Number of divorces</i>		
	Cəmi <i>Total</i>	o cümlədən: <i>of which:</i>		Cəmi <i>Total</i>	o cümlədən: <i>of which:</i>	
		şəhər yerlərində <i>urban places</i>	kənd yerlərində <i>rural places</i>		şəhər yerlərində <i>urban places</i>	kənd yerlərində <i>rural places</i>
1991	10,4	9,4	11,5	1,5	2,4	0,5
1992	9,5	8,6	10,5	1,3	2,1	0,4
1993	8,1	7,6	8,7	0,9	1,4	0,3
1994	6,3	6,1	6,6	0,8	1,4	0,2
1995	5,7	5,4	6,0	0,7	1,2	0,2
1996	5,0	5,0	5,1	0,7	1,2	0,2
1997	6,1	5,8	6,4	0,8	1,3	0,2
1998	5,2	5,0	5,5	0,7	1,2	0,3
1999	4,7	4,7	4,8	0,6	1,0	0,3
2000	5,0	4,9	5,0	0,7	1,1	0,3
2001	5,2	5,6	4,8	0,7	1,1	0,3
2002	5,1	5,4	4,9	0,7	1,1	0,3
2003	6,8	6,4	7,4	0,8	1,3	0,3
2004	7,5	7,1	7,9	0,8	1,3	0,3
2005	8,5	8,1	9,1	1,1	1,6	0,5
2006	9,4	8,8	10,0	0,9	1,3	0,5
2007	9,5	9,2	9,8	1,0	1,3	0,6
2008	9,2	8,9	9,5	0,9	1,3	0,5
2009	8,8	8,7	9,0	0,9	1,2	0,5
2010	8,9	8,8	9,0	1,0	1,4	0,6
2011	9,7	9,5	10,0	1,2	1,7	0,7
2012	8,6	8,7	8,5	1,2	1,7	0,7
2013	9,3	9,4	9,3	1,3	1,7	0,8
2014	9,0	8,7	9,4	1,3	1,6	0,9
2015	7,2	7,2	7,2	1,3	1,7	0,9
2016	6,9	7,2	6,6	1,4	1,8	0,9

1.24. Rəsmi qeydə alınmış nikaha daxil olanların orta yaşı

(yaş sayı)

Mean age at officially registered marriage

(years)

İllər Years	Nikaha daxil olanların orta yaşı		1-ci nikaha daxil olanların orta yaşı	
	<i>Mean age at marriage</i>		<i>Mean age at the 1st marriage</i>	
	kişilər men	qadınlar women	kişilər men	qadınlar women
1990	27,4	24,3	26,2	23,2
1991	26,8	23,3	26,2	22,9
1992	26,7	23,2	25,9	22,7
1993	27,0	22,8	25,9	22,3
1994	27,3	22,9	24,2	22,3
1995	27,5	23,0	26,5	22,9
1996	28,0	23,3	26,6	22,6
1997	28,0	23,2	26,8	22,6
1998	28,1	23,3	26,6	22,6
1999	28,4	23,5	27,1	22,9
2000	28,4	23,6	27,3	23,1
2001	28,4	23,6	27,3	23,1
2002	28,6	23,8	27,6	23,4
2003	28,6	23,7	27,6	23,3
2004	28,5	23,7	27,5	23,3
2005	28,4	23,7	27,5	23,4
2006	28,2	23,5	27,5	23,3
2007	28,1	23,5	27,4	23,3
2008	28,0	23,4	27,3	23,1
2009	28,0	23,4	27,3	23,1
2010	27,9	23,4	27,3	23,1
2011	28,3	23,7	27,6	23,4
2012	28,4	24,0	27,6	23,7
2013	28,4	24,0	27,7	23,7
2014	28,6	24,1	27,6	23,7
2015	28,6	24,1	27,5	23,6
2016	28,6	24,1	27,6	23,7

1.25. Ev təsərrüfatlarının uşaqların sayına görə bölgüsü
(2009-cu il əhalinin siyahıyaalınmasının məlumatlarına əsasən)
Distribution of households by number of children
(based on 2009 population census)

18 yaşadək uşaqları olan ev təsərrüfatları	18 yaşadək uşaqları olan ev təsərrüfatlarının sayı - cəmi <i>Number of households with children under 18 years old - total</i>	o cümlədən: <i>of which:</i>		<i>Number of households with children under 18 years old</i>
		şəhər yerlərində <i>urban places</i>	kənd yerlərində <i>rural places</i>	
Min <i>thsd.</i>				
Cəmi	1314,5	680,7	633,8	Total
o cümlədən:				<i>of which:</i>
1 uşaq	396,0	226,9	169,1	1 child
2 uşaq	529,9	276,7	253,2	2 children
3 uşaq	261,9	120,3	141,6	3 children
4 və çox uşaq	126,7	56,8	69,9	4 children and over
Yekuna nisbətən, faizlə: <i>As percent to total</i>				
Cəmi	100,0	100,0	100,0	Total
o cümlədən:				<i>of which:</i>
1 uşaq	30,1	33,3	26,7	1 child
2 uşaq	40,3	40,7	40,0	2 children
3 uşaq	19,9	17,7	22,3	3 children
4 və çox uşaq	9,7	8,3	11,0	4 children and over

1.26 Əhalinin beynəlxalq miqrasiyası

(min nəfər)

International migration

(thsd persons)

İllər <i>Years</i>	Ölkəyə daimi yaşamaq üçün gəlmələr <i>Arrivals to the country for permanent living</i>	Ölkədən daimi yaşamaq üçün gedənlər <i>Departments from the country for permanent living</i>	Miqrasiya artımı (azalması) <i>Net migration</i>
1990	84,3	137,9	-53,6
1991	66,3	106,4	-40,1
1992	35,7	49,9	-14,2
1993	16,3	28,5	-12,2
1994	8,6	19,6	-11,0
1995	6,2	16,0	-9,8
1996	5,8	13,2	-7,4
1997	7,5	15,7	-8,2
1998	5,4	10,5	-5,1
1999	4,8	9,1	-4,3
2000	4,4	9,9	-5,5
2001	2,6	7,3	-4,7
2002	1,2	4,3	-3,1
2003	2,5	3,8	-1,3
2004	2,4	2,8	-0,4
2005	2,0	2,9	-0,9
2006	2,2	2,6	-0,4
2007	2,0	3,1	-1,1
2008	3,6	2,5	1,1
2009	2,3	1,4	0,9
2010	2,2	0,8	1,4
2011	2,2	0,5	1,7
2012	2,2	0,2	2,0
2013	3,1	0,8	2,3
2014	1,9	0,8	1,1
2015	2,7	1,6	1,1
2016	3,2	1,7	1,5

**1.27. Daimi yaşamaq üçün Azərbaycanla gələn
və Azərbaycandan gedənlərin ölkələr üzrə bölgüsü**
(nəfər)

***Distribution of persons arriving and departing to Azerbaijan
for permanent residency
(person)***

Ölkələr	1995	2000	2005	2010	2011	2012	2013 ¹⁾	2014 ¹⁾	2015 ¹⁾	2016 ¹⁾	Countries
<u>Daimi yaşamaq üçün Azərbaycanla gələnlər</u> <u>Arrivals to the Azerbaijan for permanent living</u>											
C Ə M İ	6222	4361	2013	2228	2181	2172	3129	1859	2649	3233	T O T A L
o cümlədən:	of which:										
ABŞ-dan	-	5	1	3	3	-	7	7	3	9	USA
Almaniyadan	-	2	-	3	8	4	8	16	12	8	Germany
Belarusdan	51	29	10	58	48	62	21	4	5	14	Belarus
Estoniyadan	9	-	1	-	3	4	3	-	-	-	Estonia
Gürcüstandan	942	307	379	35	48	7	696	490	782	1134	Georgia
İrandan	31	44	13	5	-	-	120	106	144	145	Iran
İsraildən	6	25	5	7	-	4	6	8	3	6	Israel
Qazaxıstandan	341	150	78	177	183	229	130	81	103	132	Kazakhstan
Qırğızıstandan	38	35	12	4	13	33	42	16	33	46	Kyrgyzstan
Latviyadan	35	1	5	3	5	11	7	2	2	2	Latvia
Litvadan	5	16	5	-	-	-	9	2	6	3	Lithuania
Moldovadan	6	2	2	2	11	-	16	5	13	18	Moldova
Özbəkistandan	336	142	80	53	58	62	93	68	95	116	Uzbekistan
Pakistandan	2	1	3	-	-	-	45	22	30	19	Pakistan
Polşadan	-	-	-	-	-	-	1	-	1	-	Poland
Rusiya Federasiyasından	2968	2710	1158	1706	1655	1628	1098	623	930	910	Russian Federation
Tacikistandan	31	6	6	7	3	11	4	9	8	7	Tadjikistan
Türkiyədən	23	17	13	4	3	4	398	160	164	214	Turkey
Türkmənistandan	165	175	115	62	37	36	91	48	50	124	Turkmenistan
Ukraynadan	367	291	104	97	103	73	173	72	99	126	Ukraine
Yunanıstandan	-	-	-	-	-	-	1	-	-	1	Greece
digər xarici ölkələrdən	866	403	23	2	-	4	160	120	166	199	other foreign countries
MDB ölkələrindən	4303	3540	1565	2166	2111	2134	1668	926	1336	1493	From countries of CIS
Digər xarici ölkələrdən	1919	821	448	62	70	38	1461	933	1313	1740	Other foreign countries

Ölkələr	1995	2000	2005	2010	2011	2012	2013 ¹⁾	2014 ¹⁾	2015 ¹⁾	2016 ¹⁾	Countries
<u>Daimi yaşamaq üçün Azərbaycanndan gedənlər</u> <u>Departments from the Azerbaijan for permanent living</u>											
C Ə M İ	16033	9947	2906	799	484	226	781	795	1557	1711	T O T A L
o cümlədən:											of which:
ABŞ-a	570	103	19	6	16	8	11	12	20	28	USA
Almaniyaya	74	62	9	9	4	6	39	33	17	22	Germany
Belarusa	151	148	88	17	16	4	10	11	52	61	Belarus
Estoniyaya	2	1	-	-	-	-	-	-	1	2	Estonia
Gürcüstana	178	97	7	2	5	1	15	13	17	27	Georgia
İrana	3	24	-	-	-	-	-	-	-	-	Iran
İsrailə	1688	199	14	6	6	-	-	8	3	10	Israel
Qazaxıstana	204	174	138	260	168	56	85	99	482	502	Kazakhstan
Qırğızıstana	41	31	4	1	-	-	12	8	10	12	Kyrgyzstan
Latviyaya	5	1	-	-	-	1	-	1	1	2	Latvia
Litvaya	7	2	-	5	2	1	-	1	-	-	Lithuania
Moldovaya	12	7	9	-	-	1	6	7	9	12	Moldova
Özbəkistana	144	46	7	3	2	6	27	33	20	23	Uzbekistan
Pakistana	-	-	-	-	-	-	3	-	-	-	Pakistan
Polşaya	3	-	-	-	-	-	-	-	-	-	Poland
Rusiya Federasiyasına	11312	8393	2495	430	204	125	439	443	782	816	Russian Federation
Tacikistana	7	3	1	-	-	-	-	-	-	-	Tadjikistan
Türkiyəyə	3	23	4	10	9	1	37	39	66	97	Turkey
Türkmənistana	118	63	5	2	1	2	12	16	17	19	Turkmenistan
Ukraynaya	860	513	102	42	38	11	60	35	22	29	Ukraine
Yunanıstana	3	3	-	-	-	-	-	-	-	-	Greece
digər xarici ölkələrə	648	54	4	6	13	3	25	36	38	49	other foreign countries
MDB ölkələrinə	12849	9378	2849	755	429	205	651	652	1394	1474	To countries of CIS
Digər xarici ölkələrə²⁾	3184	569	57	44	55	21	130	143	163	237	Other foreign countries²⁾

¹⁾ Azərbaycan Respublikasının Dövlət Miqrasiya Xidmətinin və Daxili İşlər Nazirliyinin məlumatlarına əsasən
based on data of the State Migration Service of the Republic of Azerbaijan and the Ministry of Internal Affairs

²⁾ 1995-ci ildə 18 və yuxarı yaşda olan şəxslər
In 1995 person 18 and over years old

**2. AZƏRBAYCAN RESPUBLİKASININ
ŞƏHƏR VƏ RAYONLARI ÜZRƏ**

***BY TOWNS AND REGIONS OF THE REPUBLIC
OF AZERBAIJAN***

2.1. Əhalinin 2017-ci ilin əvvəlinə olan sayına görə rayonların qruplaşdırılması
Grouping of regions by number of population at the beginning of 2017

	Rayonların sayı - cəmi <i>Number of regions - total</i>	onlardan əhalinin sayına görə bölgüsü <i>of which distribution by number of population</i>									
		10000-dək under 10000	10000-20000-dək	20000-30000-dək	30000-40000-dək	40000-50000-dək	50000-60000-dək	60000-70000-dək	70000-100000-dək	100000 və yuxarı 100000 and over	
A	1	2	3	4	5	6	7	8	9	10	
Azərbaycan Respublikası - cəmi	63	-	2	2	3	8	4	2	16	26	Azerbaijan Republic - total
o cümlədən:											of which:
Naxçıvan Muxtar Respublikası	7	-	1	1	1	2	-	-	1	1	Nakhchivan Autonomous Republic
Respublika tabeliyində olan rayonlar	56	-	1	1	2	6	4	2	15	25	<i>Regions under subordination of Republic</i>

2.2. Əhalinin 2017-ci ilin əvvəlinə olan sayına görə şəhər yerlərinin qruplaşdırılması
Grouping of towns by number of population at the beginning of 2017

	Şəhər yerlərinin sayı <i>Number of town areas</i>	onlardan əhalinin sayına görə <i>of which by number of population</i>									
		3000-dək under 3000	3000-5000- dək	5000-10000- dək	10000-20000- dək	20000-50000- dək	50000-100000- dək	100000-500000- dək	500000- dən yuxarı		
A	1	2	3	4	5	6	7	9	10		
Azərbaycan Respublikası											Azerbaijan Republic
şəhərlər və qəsəbələr - cəmi	339	170	24	42	47	41	11	3	1	<i>towns and settlements - total</i>	
o cümlədən:										<i>of which:</i>	
şəhərlər	78	1	1	13	27	25	7	3	1	<i>towns</i>	
qəsəbələr	261	169	23	29	20	16	4	-	-	<i>settlements</i>	
Naxçıvan Muxtar Respublikası											Nakhchivan Autonomous Republic
şəhərlər və qəsəbələr - cəmi	13	6	1	3	2	-	1	-	-	<i>towns and settlements - total</i>	
o cümlədən:										<i>of which:</i>	
şəhərlər	5	-	1	1	2	-	1	-	-	<i>towns</i>	
qəsəbələr	8	6	-	2	-	-	-	-	-	<i>settlements</i>	
Respublika tabeliyində olan şəhərlər və rayonlar											Towns and regions under subordination of Republic
şəhərlər və qəsəbələr - cəmi	266	146	18	33	33	27	6	3	-	<i>towns and settlements - total</i>	
o cümlədən:										<i>of which:</i>	
şəhərlər	72	1	-	12	25	25	6	3	-	<i>towns</i>	
qəsəbələr	194	145	18	21	8	2	-	-	-	<i>settlements</i>	
Bakı şəhəri											Baku city
şəhərlər və qəsəbələr - cəmi	60	18	5	6	12	14	4	-	1	<i>towns and settlements - total</i>	
o cümlədən:										<i>of which:</i>	
şəhərlər	1	-	-	-	-	-	-	-	1	<i>towns</i>	
qəsəbələr	59	18	5	6	12	14	4	-	-	<i>settlements</i>	

**2.3. Əhalinin 2017-ci ilin əvvəlinə olan sayına görə
kənd yaşayış məntəqələrinin qruplaşdırılması**

Grouping of rurals by number of population at the beginning of 2017

	Kənd yaşayış məntəqə- lərinin sayı <i>Number of town areas</i>	onlardan əhalinin sayına görə <i>of which by number of population</i>									
		50-ə qədər under 50	50- 100	101- 200	201- 500	501- 1000	1001- 2000	2001- 3000	3001- 5000	5000-dən yuxarı 5000 and over	
Azərbaycan Respublikası	4248 ¹⁾	138	176	343	944	966	901	317	203	87	<i>Azerbaijan Republic</i>
o cümlədən:											<i>o f w h i c h:</i>
Naxçıvan Muxtar Respublikası	205	4	-	10	28	60	63	14	18	8	<i>Nakhchivan Autonomous Republic</i>
Respublika təbəliyində olan rayonlar	4043 ¹⁾	134	176	333	916	906	838	303	185	79	<i>Regions under subordination of Republic</i>

¹⁾ İşğal olunmuş kəndlərdə yaşayan erməni əhalisinin sayı dəqiq olmadığından məlumatların tam işlənilməsi mümkün olmamışdır.

¹⁾ *The complete processing of the data are not possible because of inaccuracy of the number of armenian populationn lived in occupied villages.*

**2.4. Azərbaycan Respublikasının şəhər və rayonlarının
ərazisi, əhalisinin sayı və sıxlığı**
*Territories, number and density of population
by towns and regions of the Republic of Azerbaijan*

Şəhər və rayonların adları	Ərazi, min kv.km <i>Territory, thsd sq.km¹⁾</i>	Əhalinin sayı, min nəfər <i>Population, thsd person</i>		01.01.2017-ci il tarixə əhalinin sıxlığı (1 kv. km, nəfər) <i>Population density for 01.01.2017 (per 1 sq.km¹⁾ per, person)</i>	Towns and regions
		2009-cu ildə keçirilmiş əhalinin siyahıya-alınması üzrə <i>On the base of population census 2009</i>	01.01.2017-ci il vəziyyətinə <i>at the beginning of the 2017</i>		
<u>Azərbaycan Respublikası</u>	86,6	8922,4	9 810,0	113	<u>Republic of Azerbaijan</u>
Bakı şəhəri - c ə m i	2,14	2045,8	2245,8	1049	<i>Baku city - total</i>
<i>o cümlədən:</i>					<i>of which:</i>
Binəqədi rayonu	0,17	238,5	263,1	1548	<i>Binagadi region</i>
Qaradağ rayonu	1,08	107,4	122,3	113	<i>Garadagh region</i>
Xəzər rayonu	0,37	151,2	163,5	442	<i>Khazar region</i>
Səbail rayonu	0,03	90,2	101,0	3367	<i>Sabayel region</i>
Sabunçu rayonu	0,24	220,5	241,2	1005	<i>Sabunchu region</i>
Suraxanı rayonu	0,12	196,6	216,3	1803	<i>Surakhany region</i>
Nərimanov rayonu	0,02	161,2	176,2	8810	<i>Narimanov region</i>
Nəsimi rayonu	0,01	208,1	219,2	21920	<i>Nasimi region</i>
Nizami rayonu	0,02	177,8	197,0	9850	<i>Nizami region</i>
Pirallahı rayonu	0,03	17,5	20,2	673	<i>Pirallahi region</i>
Xətai rayonu	0,03	244,9	280,0	9333	<i>Khatai region</i>
Yasamal rayonu	0,02	231,9	245,8	12290	<i>Yasamal region</i>
Abşeron iqtisadi rayonu - c ə m i	3,73	514,0	563,1	151	<i>Absheron economic region - total</i>
<i>o cümlədən:</i>					<i>of which:</i>
Xızı rayonu	1,67	14,7	16,6	10	<i>Khyzi region</i>
Abşeron rayonu	1,97	189,8	207,5	105	<i>Absheron region</i>
Sumqayıt şəhəri	0,09	309,5	339,0	3767	<i>Sumgayit town</i>
Gəncə-Qazax iqtisadi rayonu - c ə m i	12,30	1172,6	1 265,2	103	<i>Ganja-Gazakh economic region - total</i>
<i>o cümlədən:</i>					<i>of which:</i>
Gəncə şəhəri	0,11	313,2	331,4	3013	<i>Ganja town</i>
<i>o cümlədən:</i>					<i>of which:</i>
Nizami rayonu	0,06	144,5	151,6	2527	<i>Nizami region</i>
Kəpəz rayonu	0,05	168,7	179,8	3596	<i>Kapaz region</i>
Qazax rayonu	0,70	89,4	95,8	137	<i>Gazakh region</i>
Ağstafa rayonu	1,50	80,2	86,6	58	<i>Aghstafa region</i>
Tovuz rayonu	1,94	157,9	172,4	89	<i>Tovuz region</i>
Şəmkir rayonu	1,66	191,4	212,7	128	<i>Shamkir region</i>
Gədəbəy rayonu	1,23	93,7	99,2	81	<i>Gadabay region</i>
Daşkəsən rayonu	1,05	32,7	34,8	33	<i>Dashkasan region</i>
Samux rayonu	1,45	53,7	57,1	39	<i>Samukh region</i>
Göygöl rayonu	0,92	57,2	62,8	68	<i>Goygol region</i>
Goranboy rayonu	1,70	94,3	102,4	60	<i>Goranboy region</i>
Naftalan şəhəri	0,04	8,9	10,0	250	<i>Naftalan town</i>

¹⁾ Xəzər dənizindəki adaların sahələri daxil olmaqla.

¹⁾ Including areas of islands in the Caspian sea

Şəhər və rayonların adları	Ərazi, min kv.km <i>Territory, thsd sq.km¹⁾</i>	Əhalinin sayı, min nəfər <i>Population, thsd person</i>		01.01.2017-ci il tarixə əhalinin sıxlığı (1 kv. km, nəfər) <i>Population density for 01.01.2017 (per 1 sq.km¹⁾ per, person)</i>	Towns and regions
		2009-cu ildə keçirilmiş əhalinin siyahıya-alınması üzrə <i>On the base of population census 2009</i>	01.01.2017-ci il vəziyyətinə <i>at the beginning of the 2017</i>		
Şəki-Zaqatala					Shaki-Zagatala
İqtisadi rayonu - c ə m i	8,84	566,0	611,9	69	economic region - total
<i>o cümlədən:</i>					<i>of which:</i>
Balakən rayonu	0,94	89,8	96,8	103	Balakən region
Zaqatala rayonu	1,35	118,2	126,9	94	Zagatala region
Qax rayonu	1,49	53,3	56,1	38	Gakh region
Şəki şəhəri	2,43	170,7	184,2	76	Shaki town
Oğuz rayonu	1,08	40,3	43,5	40	Oguz region
Qəbələ rayonu	1,55	93,7	104,4	67	Gabala region
Lənkəran iqtisadi rayonu - c ə m i	6,07	824,0	917,8	151	Lankaran economic region - total
<i>o cümlədən:</i>					<i>of which:</i>
Astara rayonu	0,62	96,2	106,5	172	Astara region
Lənkəran şəhəri	1,54	205,7	225,2	146	Lankaran town
Lerik rayonu	1,08	74,5	82,8	77	Lerik region
Yardımlı rayonu	0,67	58,1	65,2	97	Yardimly region
Masallı rayonu	0,72	197,2	221,5	308	Masally region
Cəlilabad rayonu	1,44	192,3	216,6	150	Jalilabad region
Quba-Xaçmaz					Guba-Khachmaz
İqtisadi rayonu - c ə m i	6,96	488,7	538,8	77	economic region - total
<i>o cümlədən:</i>					<i>of which:</i>
Qusar rayonu	1,50	87,8	96,2	64	Gusar region
Xaçmaz rayonu	1,06	159,2	174,8	165	Khachmaz region
Quba rayonu	2,61	152,5	168,4	65	Guba region
Şabran rayonu	1,09	51,5	58,0	53	Shabran region
Siyəzən rayonu	0,70	37,7	41,4	59	Siyazan region
Aran iqtisadi rayonu - c ə m i	21,15	1796,4	1 985,2	94	Aran economic region - total
<i>o cümlədən:</i>					<i>of which:</i>
Göyçay rayonu	0,74	109,0	118,3	160	Goychay region
Beyləqan rayonu	1,13	86,2	96,4	85	Beylagan region
Ağcabədi rayonu	1,76	121,7	133,3	76	Agdjabadi region
Bərdə rayonu	0,95	141,6	154,2	162	Barda region
Neftçala rayonu	1,45	79,5	86,5	60	Neftchala region
Biləsuvar rayonu	1,36	87,5	100,9	74	Bilasuvor region
Salyan rayonu	1,60	121,9	135,6	85	Salyan region
Yevlax şəhəri	1,47	117,8	126,7	86	Yevlakh town
Mingəçevir şəhəri	0,14	96,3	103,2	737	Mingechevir town
Ağdaş rayonu	1,02	98,6	107,9	106	Agdash region
Ucar rayonu	0,83	78,1	86,6	104	Ujar region
Zərdab rayonu	0,86	52,9	57,7	67	Zardab region
Kürdəmir rayonu	1,63	103,9	114,4	70	Kurdamir region
İmişli rayonu	1,89	114,2	127,1	67	Imishli region
Saatlı rayonu	1,18	92,6	105,1	89	Saatly region
Sabirabad rayonu	1,47	151,7	172,7	117	Sabirabad region
Hacıqabul rayonu	1,60	65,8	73,6	46	Hajigabul region
Şirvan şəhəri	0,07	77,1	85,0	1214	Shirvan town

Şəhər və rayonların adları	Ərazi, min kv.km <i>Territory, thsd sq.km¹⁾</i>	Əhalinin sayı, min nəfər <i>Population, thsd person</i>		01.01.2017-ci il tarixə əhalinin sıxlığı (1 kv. km, nəfər) <i>Population density for 01.01.2017 (per 1 sq.km¹⁾ per, person)</i>	Towns and regions
		2009-cu ildə keçirilmiş əhalinin siyahıya-alınması üzrə <i>On the base of population census 2009</i>	01.01.2017-ci il vəziyyətinə <i>at the beginning of the 2017</i>		
Yuxarı Qarabağ					Yukhari Karabakh
iqtisadi rayonu - c ə m i	7,33	610,2	669,8	91	economic region - total
<i>o cümlədən:</i>					<i>of which:</i>
Cəbrayıl rayonu	1,05	70,6	79,0	75	Jabrail region
Füzuli rayonu	1,39	115,5	129,4	93	Fuzuli region
Ağdam rayonu	1,15	175,6	197,7	172	Aghdam region
Tərtər rayonu	0,96	97,3	103,2	108	Tartar region
Xocalı rayonu	1,00	26,0	28,0	28	Khojaly region
Şuşa rayonu	0,31	28,6	33,4	108	Shusha region
Xocavənd rayonu	1,46	41,6	43,4	30	Khojavand region
Xankəndi şəhəri	0,01	55,0	55,7	6963	Khankendi town
Kəlbəcər-Laçın					Kalbajar-Lachin
iqtisadi rayonu - c ə m i	6,42	224,8	251,4	39	economic region - total
<i>o cümlədən:</i>					<i>of which:</i>
Kəlbəcər rayonu	3,05	80,8	91,1	30	Kalbajar region
Laçın rayonu	1,84	69,1	76,1	41	Lachin region
Qubadlı rayonu	0,80	35,6	40,2	50	Gubadly region
Zəngilan rayonu	0,73	39,3	44,0	60	Zangilan region
Dağlıq Şirvan					Dakhlik Shirvan
iqtisadi rayonu - c ə m i	6,13	281,6	311,9	51	economic region - total
<i>o cümlədən:</i>					<i>of which:</i>
Qobustan rayonu	1,37	40,1	45,4	33	Gobustan region
İsmayıllı rayonu	2,07	79,3	85,5	41	Ismayilly region
Ağsu rayonu	1,02	70,6	78,3	77	Aghsu region
Şamaxı rayonu	1,67	91,6	102,7	61	Shamakhy region
Naxçıvan Muxtar Respublikası - c ə m i	5,50	398,3	449,1	82	Nakhchivan Autonomous Republic - total
<i>o cümlədən:</i>					<i>of which:</i>
Naxçıvan şəhəri	0,19	82,6	92,1	485	Nakhchivan town
Şərur rayonu	0,87	102,3	114,6	132	Sharur region
Babək rayonu	0,76	62,9	74,3	98	Babek region
Ordubad rayonu	0,98	45,0	49,5	51	Ordubad region
Culfa rayonu	1,00	41,2	46,1	46	Julfa region
Kəngərli rayonu	0,70	27,6	31,8	45	Kengerli region
Şahbuz rayonu	0,84	22,7	24,9	30	Shahbuz region
Sədərək rayonu	0,16	14,0	15,8	99	Sadarak region

2.5. 2016-cı il üzrə Azərbaycan Respublikasının şəhər və rayonlarının inzibati ərazi bölgüsü
Territorial units by towns and regions of the Republic of Azerbaijan in 2016

Şəhər və rayonların adları	Rayon- lar Dis- tricts	Şəhər rayon- ları City dist- ricts	Şəhər- lər Towns	Şəhər ərazi dairələri Territo- rial division of town	Qəsə- bələr Settle- ments	Qəsəbə ərazi dairələri Terri- torial division of settle- ments	Kənd yaşayış məntə- qələri Rural settle- ments	Kənd ərazi dairələri Rural divi- sions	Sahə inzibati ərazi dairəsi Regional adminis- trative territorial division	Towns and regions
Azərbaycan Respublikası	63	14	78	67	261	189	4248	1726	40	<i>Republic of Azerbaijan</i>
Bakı şəhəri - c ə m i	-	12	1	-	59	48	-	-	21	<i>Baku city - total</i>
<i>o cümlədən:</i>										<i>of which:</i>
Binəqədi rayonu	-	1	-	-	6	5	-	-	2	<i>Binagadi region</i>
Qaradağ rayonu	-	1	-	-	21	11	-	-	-	<i>Garadagh region</i>
Xəzər rayonu	-	1	-	-	8	8	-	-	-	<i>Khazar region</i>
Səbail rayonu	-	1	-	-	2	2	-	-	2	<i>Sabayel region</i>
Sabunçu rayonu	-	1	-	-	10	10	-	-	-	<i>Sabunchu region</i>
Suraxanı rayonu	-	1	-	-	6	6	-	-	-	<i>Surakhany region</i>
Nərimanov rayonu	-	1	-	-	-	-	-	-	3	<i>Narimanov region</i>
Nəsimi rayonu	-	1	-	-	-	-	-	-	3	<i>Nasimi region</i>
Nizami rayonu	-	1	-	-	1	1	-	-	3	<i>Nizami region</i>
Pirallahı rayonu	-	1	-	-	4	4	-	-	-	<i>Pirallahi region</i>
Xətai rayonu	-	1	-	-	1	1	-	-	4	<i>Khatai region</i>
Yasamal rayonu	-	1	-	-	-	-	-	-	4	<i>Yasamal region</i>
Abşeron iqtisadi rayonu - c ə m i	2	-	3	2	13	13	32	14	4	<i>Absheron economic region - total</i>
<i>o cümlədən:</i>										<i>of which:</i>
Xızı rayonu	1	-	1	1	3	3	25	8	-	<i>Khyzi region</i>
Abşeron rayonu	1	-	1	1	8	8	7	6	-	<i>Absheron region</i>
Sumqayıt şəhəri	-	-	1	-	2	2	-	-	4	<i>Sumgayit town</i>
Gəncə-Qazax iqtisadi rayonu - c ə m i	9	2	13	11	46	27	521	283	5	<i>Ganja-Gazakh economic region - total</i>
<i>o cümlədən:</i>										<i>of which:</i>
Gəncə şəhəri	-	2	1	-	7	6	-	-	4	<i>Ganja town</i>
<i>o cümlədən:</i>										<i>of which:</i>
Nizami rayonu	-	1	-	-	-	-	-	-	2	<i>Nizami region</i>
Kəpəz rayonu	-	1	-	-	7	6	-	-	2	<i>Kapaz region</i>
Qazax rayonu	1	-	1	1	-	-	34	22	-	<i>Gazakh region</i>
Ağstafa rayonu	1	-	1	1	9	4	29	24	-	<i>Aghstafa region</i>
Tovuz rayonu	1	-	2	2	-	-	102	41	-	<i>Tovuz region</i>
Şəmkir rayonu	1	-	1	1	7	4	58	43	-	<i>Shamkir region</i>
Gədəbəy rayonu	1	-	1	1	-	-	108	46	-	<i>Gadabay region</i>
Daşkəsən rayonu	1	-	1	1	5	2	43	16	-	<i>Dashkasan region</i>
Samux rayonu	1	-	1	1	6	5	28	17	-	<i>Samukh region</i>
Göygöl rayonu	1	-	1	1	6	2	38	24	-	<i>Goygol region</i>
Goranboy rayonu	1	-	2	2	6	4	79	49	-	<i>Goranboy region</i>
Naftalan şəhəri	-	-	1	-	-	-	2	1	1	<i>Naftalan town</i>

Şəhər və rayonların adları	Rayon- lar Dis- tricts	Şəhər rayon- ları City dist- ricts	Şəhər- lər Towns	Şəhər ərazi dairələri Territo- rial division of town	Qəsə- bələr Settle- ments	Qəsəbə ərazi dairələri Terri- torial division of settle- ments	Kənd yaşayış məntə- qələri Rural settle- ments	Kənd ərazi dairələri Rural divi- sions	Sahə inzibati ərazi dairəsi Regional adminis- trative territorial division	Towns and regions
Şəki-Zaqatala										Shaki-Zagatala
İqtisadi rayonu - c ə m i	5	-	6	5	7	6	336	162	1	economic region - total
<i>o cümlədən:</i>										<i>of which:</i>
Balakən rayonu	1	-	1	1	1	1	57	18	-	Balakan region
Zaqatala rayonu	1	-	1	1	1	1	60	27	-	Zagatala region
Qax rayonu	1	-	1	1	-	-	58	16	-	Gakh region
Şəki şəhəri	-	-	1	-	2	1	68	31	1	Shaki town
Oğuz rayonu	1	-	1	1	-	-	33	14	-	Oguz region
Qəbələ rayonu	1	-	1	1	3	3	60	56	-	Gabala region
Lənkəran İqtisadi rayonu - c ə m i	5	-	8	7	13	11	638	169	1	Lankaran economic region - total
<i>o cümlədən:</i>										<i>of which:</i>
Astara rayonu	1	-	1	1	2	2	89	12	-	Astara region
Lənkəran şəhəri	-	-	2	1	8	7	83	33	1	Lankaran town
Lerik rayonu	1	-	1	1	-	-	161	28	-	Lerik region
Yardımlı rayonu	1	-	1	1	-	-	87	29	-	Yardimly region
Masallı rayonu	1	-	1	1	2	2	100	34	-	Masally region
Cəlilabad rayonu	1	-	2	2	1	-	118	33	-	Jalilabad region
Quba-Xaçmaz										Guba-Khachmaz
İqtisadi rayonu - c ə m i	5	-	6	6	21	7	474	103	-	economic region - total
<i>o cümlədən:</i>										<i>of which:</i>
Qusar rayonu	1	-	1	1	1	1	88	27	-	Gusar region
Xaçmaz rayonu	1	-	2	2	12	2	137	24	-	Khachmaz region
Quba rayonu	1	-	1	1	7	3	149	27	-	Guba region
Şabran rayonu	1	-	1	1	-	-	68	16	-	Shabran region
Siyəzən rayonu	1	-	1	1	1	1	32	9	-	Siyazan region
Aran İqtisadi rayonu - c ə m i	15	-	18	15	39	27	790	392	4	Aran economic region - total
<i>o cümlədən:</i>										<i>of which:</i>
Göyçay rayonu	1	-	1	1	-	-	55	25	-	Goychay region
Beyləqan rayonu	1	-	1	1	16	10	25	20	-	Beylagan region
Ağcabədi rayonu	1	-	1	1	1	1	44	39	-	Agdjabadi region
Bərdə rayonu	1	-	1	1	-	-	110	34	-	Barda region
Neftçala rayonu	1	-	1	1	3	3	48	14	-	Neftchala region
Biləsuvar rayonu	1	-	1	1	-	-	25	22	-	Bilasuvar region
Salyan rayonu	1	-	1	1	2	1	48	18	-	Salyan region
Yevlax şəhəri	-	-	1	-	3	1	46	18	1	Yevlakh town
Mingəçevir şəhəri	-	-	1	-	-	-	-	-	2	Mingechevir town
Ağdaş rayonu	1	-	1	1	2	1	71	41	-	Agdash region
Ucar rayonu	1	-	1	1	-	-	29	15	-	Ujar region
Zərdab rayonu	1	-	1	1	1	1	40	26	-	Zardab region
Kürdəmir rayonu	1	-	1	1	2	2	59	21	-	Kurdamir region
İmişli rayonu	1	-	1	1	2	1	48	27	-	Imishli region
Saath rayonu	1	-	1	1	-	-	43	35	-	Saatly region
Sabirabad rayonu	1	-	1	1	-	-	74	24	-	Sabirabad region
Hacıqabul rayonu	1	-	1	1	5	4	25	13	-	Hajigabul region
Şirvan şəhəri	-	-	1	-	2	2	-	-	1	Shirvan town

Şəhər və rayonların adları	Rayon- lar Dis- tricts	Şəhər rayon- ları City dist- ricts	Şəhər- lər Towns	Şəhər ərazi dairələri Territo- rial division of town	Qəsə- bələr Settle- ments	Qəsəbə ərazi dairələri Terri- torial division of settle- ments	Kənd yaşayış məntə- qələri Rural settle- ments	Kənd ərazi dairələri Rural divi- sions	Sahə inzibati ərazi dairəsi Regional adminis- trative territorial division	Towns and regions
Yuxarı Qarabağ										Yukhari Karabakh
İqtisadi rayonu - c ə m i	7	-	10	9	40	35	538	189	-	economic region - total
<i>o cümlədən:</i>										<i>of which:</i>
Cəbrayıl rayonu	1	-	1	1	4		92	22	-	Jabrail region
Füzuli rayonu	1	-	2	2	16	16	82	27	-	Fuzuli region
Ağdam rayonu	1	-	1	1	14	13	123	34	-	Aghdam region
Tərtər rayonu	1	-	2	2	1	1	74	39	-	Tartar region
Xocalı rayonu	1	-	1	1	1	1	50	17	-	Xojaly region
Şuşa rayonu	1	-	1	1	1	1	37	12	-	Shusha region
Xocavənd rayonu	1	-	1	1	2	2	80	38	-	Xojavand region
Xankəndi şəhəri	-	-	1	-	1	1	-	-	-	Khankendi town
Kəlbəcər-Laçın										Kalbajar-Lachin
İqtisadi rayonu - c ə m i	4	-	4	4	7	3	442	150	-	economic region - total
<i>o cümlədən:</i>										<i>of which:</i>
Kəlbəcər rayonu	1	-	1	1	1	1	145	53	-	Kalbajar region
Laçın rayonu	1	-	1	1	1	1	125	47	-	Lachin region
Qubadlı rayonu	1	-	1	1	-	-	93	30	-	Gubadly region
Zəngilan rayonu	1	-	1	1	5	1	79	20	-	Zangilan region
Dağlıq Şirvan										Dakhlik Shirvan
İqtisadi rayonu - c ə m i	4	-	4	4	8	5	272	105	-	economic region - total
<i>o cümlədən:</i>										<i>of which:</i>
Qobustan rayonu	1	-	1	1	1	-	31	15	-	Gobustan region
İsmayilli rayonu	1	-	1	1	2	2	105	34	-	Ismayilly region
Ağsu rayonu	1	-	1	1	-	-	79	23	-	Aghsu region
Şamaxı rayonu	1	-	1	1	5	3	57	33	-	Shamakhy region
Naxçıvan Muxtar Respublikası - c ə m i	7	-	5	4	8	7	205	159	4	Nakhchivan Autonomous Republic - total
<i>o cümlədən:</i>										<i>of which:</i>
Naxçıvan şəhəri	-	-	1	-	1	1	5	3	4	Nakhchivan town
Şərur rayonu	1	-	1	1	-	-	65	52	-	Sharur region
Babək rayonu	1	-	-	-	1	1	35	27	-	Babek region
Ordubad rayonu	1	-	1	1	3	2	43	27	-	Ordubad region
Culfa rayonu	1	-	1	1	-	-	22	18	-	Julfa region
Kəngərli rayonu	1	-	-	-	1	1	10	9	-	Kengerli region
Şahbuz rayonu	1	-	1	1	1	1	22	20	-	Shahbuz region
Sədərək rayonu	1	-	-	-	1	1	3	3	-	Sadarak region

**2.6. 2017-ci ilin əvvəlinə şəhər və rayonlar, eləcə də
şəhər yaşayış məntəqələri üzrə əhalinin cins bölgüsündə sayı**
(min nəfər)

**Population by sex, towns and regions,
urban settlements at the beginning of the 2017**
(thsd person)

Şəhər və rayonların adları	Cəmi Total	o cümlədən: of which:		Şəhər əhalisi Urban population	o cümlədən: of which:		Kənd əhalisi Rural population	o cümlədən: of which:		Towns and regions
		kişilər men	qadınlar women		kişilər men	qadınlar women		kişilər men	qadınlar women	
Azərbaycan Respublikası	9 810,0	4 891,2	4 918,8	5 199,0	2 571,6	2 627,4	4 611,0	2 319,6	2 291,4	Republic of Azerbaijan
Bakı şəhəri - c ə m i	2245,8	1 116,2	1 129,6	2245,8	1 116,2	1 129,6	-	-	-	Baku city - total
<i>o cümlədən:</i>										<i>of which:</i>
Binəqədi rayonu	263,1	132,2	130,9	263,1	132,2	130,9	-	-	-	Binagadi region
Xocasən qəsəbəsi	3,6	1,8	1,8	3,6	1,8	1,8	-	-	-	<i>Xhojasan settlement</i>
Sulutəpə qəsəbəsi	18,3	9,5	8,8	18,3	9,5	8,8	-	-	-	<i>Sulutepe settlement</i>
Biləcəri qəsəbəsi	49,8	24,9	24,9	49,8	24,9	24,9	-	-	-	<i>Bilajari settlement</i>
Binəqədi qəsəbəsi	38,9	19,5	19,4	38,9	19,5	19,4	-	-	-	<i>Binagadi settlement</i>
28 May qəsəbəsi	7,0	3,7	3,3	7,0	3,7	3,3	-	-	-	<i>28 May settlement</i>
M. Ə. Rəsulzadə qəsəbəsi	53,6	26,9	26,7	53,6	26,9	26,7	-	-	-	<i>Mammad Amin Rasulzade settlement</i>
Qaradağ rayonu	122,3	62,2	60,1	122,3	62,2	60,1	-	-	-	Garadagh region
Ələt qəsəbəsi	12,2	6,3	5,9	12,2	6,3	5,9	-	-	-	<i>Alat settlement</i>
Baş Ələt qəsəbəsi	1,5	0,7	0,8	1,5	0,7	0,8	-	-	-	<i>Bas Alat settlement</i>
Kotal qəsəbəsi	0,4	0,2	0,2	0,4	0,2	0,2	-	-	-	<i>Kotal settlement</i>
Şıxlar qəsəbəsi	0,9	0,4	0,5	0,9	0,4	0,5	-	-	-	<i>Shikhlar settlement</i>
Pirsaat qəsəbəsi	-	-	-	-	-	-	-	-	-	<i>Pirsaat settlement</i>
Yeni Ələt qəsəbəsi	-	-	-	-	-	-	-	-	-	<i>Yeni Alat settlement</i>
Qarakosa qəsəbəsi	-	-	-	-	-	-	-	-	-	<i>Garakosa settlement</i>
Qızıldaş qəsəbəsi	4,9	2,5	2,4	4,9	2,5	2,4	-	-	-	<i>Gizil Dash settlement</i>
Şonqar qəsəbəsi	0,8	0,5	0,3	0,8	0,5	0,3	-	-	-	<i>Shongar settlement</i>
Sahil qəsəbəsi	25,3	12,6	12,7	25,3	12,6	12,7	-	-	-	<i>Sahil settlement</i>
Qaradağ qəsəbəsi	0,1	0,1	0,0	0,1	0,1	0,0	-	-	-	<i>Garadagh settlement</i>
Lökbatan qəsəbəsi	38,5	19,7	18,8	38,5	19,7	18,8	-	-	-	<i>Lokbatan settlement</i>
Heybət qəsəbəsi	0,1	0,1	0,0	0,1	0,1	0,0	-	-	-	<i>Heybet settlement</i>
Şubanı qəsəbəsi	-	-	-	-	-	-	-	-	-	<i>Shubani settlement</i>
Çeyildag qəsəbəsi	1,2	0,6	0,6	1,2	0,6	0,6	-	-	-	<i>Jeyildag settlement</i>
Korgöz qəsəbəsi	2,4	1,2	1,2	2,4	1,2	1,2	-	-	-	<i>Korgoz settlement</i>
Qobustan qəsəbəsi	17,1	8,8	8,3	17,1	8,8	8,3	-	-	-	<i>Gobustan settlement</i>
Müşfiqabad qəsəbəsi	9,9	5,0	4,9	9,9	5,0	4,9	-	-	-	<i>Mushfiqabad settlement</i>
Putə qəsəbəsi	1,5	0,7	0,8	1,5	0,7	0,8	-	-	-	<i>Putə settlement</i>
Sanqaçal qəsəbəsi	4,7	2,4	2,3	4,7	2,4	2,3	-	-	-	<i>Sangachal settlement</i>
Ümid qəsəbəsi	0,8	0,4	0,4	0,8	0,4	0,4	-	-	-	<i>Umud settlement</i>
Xəzər rayonu	163,5	83,4	80,1	163,5	83,4	80,1	-	-	-	Khazar region
Binə qəsəbəsi	56,2	28,4	27,8	56,2	28,4	27,8	-	-	-	<i>Bina settlement</i>
Buzovna qəsəbəsi	31,1	15,8	15,3	31,1	15,8	15,3	-	-	-	<i>Buzovna settlement</i>
Qala qəsəbəsi	4,7	2,4	2,3	4,7	2,4	2,3	-	-	-	<i>Gala settlement</i>
Mərdəkan qəsəbəsi	24,5	13,2	11,3	24,5	13,2	11,3	-	-	-	<i>Mardakan settlement</i>
Şağan qəsəbəsi	3,5	1,7	1,8	3,5	1,7	1,8	-	-	-	<i>Shaghan settlement</i>
Şüvəlan qəsəbəsi	19,1	9,6	9,5	19,1	9,6	9,5	-	-	-	<i>Shuvalan settlement</i>
Türkan qəsəbəsi	12,2	6,2	6,0	12,2	6,2	6,0	-	-	-	<i>Turkan settlement</i>
Zirə qəsəbəsi	12,2	6,1	6,1	12,2	6,1	6,1	-	-	-	<i>Zira settlement</i>
Səbail rayonu	101,0	48,5	52,5	101,0	48,5	52,5	-	-	-	Sabayel region
Badamdar qəsəbəsi	22,1	11,1	11,0	22,1	11,1	11,0	-	-	-	<i>Badamdar settlement</i>
Bibiheybət qəsəbəsi	2,1	1,0	1,1	2,1	1,0	1,1	-	-	-	<i>Bibiheibet settlement</i>

Şəhər və rayonların adları	Cəmi <i>Total</i>	o cümlədən: <i>of which:</i>		Şəhər əhalisi <i>Urban population</i>	o cümlədən: <i>of which:</i>		Kənd əhalisi <i>Rural population</i>	o cümlədən: <i>of which:</i>		Town and regions
		kişilər <i>men</i>	qadınlar <i>women</i>		kişilər <i>men</i>	qadınlar <i>women</i>		kişilər <i>men</i>	qadınlar <i>women</i>	
Sabunçu rayonu	241,2	120,7	120,5	241,2	120,7	120,5	-	-	-	Sabunchu region
Bakıxanov qəsəbəsi	75,3	38,0	37,3	75,3	38,0	37,3	-	-	-	Bakikhanov settlement
Balaxanı qəsəbəsi	14,3	7,0	7,3	14,3	7,0	7,3	-	-	-	Balakhani settlement
Bilgəh qəsəbəsi	8,5	4,2	4,3	8,5	4,2	4,3	-	-	-	Bilgah settlement
Kürdəxanı qəsəbəsi	6,6	3,3	3,3	6,6	3,3	3,3	-	-	-	Kurdakhani settlement
Mashtağa qəsəbəsi	45,6	23,0	22,6	45,6	23,0	22,6	-	-	-	Mashtagha settlement
Nardaran qəsəbəsi	9,9	5,1	4,8	9,9	5,1	4,8	-	-	-	Nardaran settlement
Pirşağı qəsəbəsi	7,0	3,6	3,4	7,0	3,6	3,4	-	-	-	Pirshagi settlement
Ramana qəsəbəsi	12,7	6,3	6,4	12,7	6,3	6,4	-	-	-	Romana settlement
Sabunçu qəsəbəsi	32,2	15,9	16,3	32,2	15,9	16,3	-	-	-	Sabunchu settlement
Zabrat qəsəbəsi	29,1	14,3	14,8	29,1	14,3	14,8	-	-	-	Zabrat settlement
Suraxanı rayonu	216,3	106,6	109,7	216,3	106,6	109,7	-	-	-	Surakhany region
Bülbülə qəsəbəsi	25,0	12,3	12,7	25,0	12,3	12,7	-	-	-	Bulbula settlement
Əmircan qəsəbəsi	31,8	15,4	16,4	31,8	15,4	16,4	-	-	-	Amirjan settlement
Hövsan qəsəbəsi	41,6	20,6	21,0	41,6	20,6	21,0	-	-	-	Hovsan settlement
Qaraçuxur qəsəbəsi	85,9	42,7	43,2	85,9	42,7	43,2	-	-	-	Garachukur settlement
Yeni Suraxanı qəsəbəsi	18,0	8,7	9,3	18,0	8,7	9,3	-	-	-	Yeni Surakhany settlement
Zığ qəsəbəsi	14,0	6,9	7,1	14,0	6,9	7,1	-	-	-	Zigh settlement
Nərimanov rayonu	176,2	87,1	89,1	176,2	87,1	89,1	-	-	-	Narimanov region
Nəsimi rayonu	219,2	108,8	110,4	219,2	108,8	110,4	-	-	-	Nasimi region
Nizami rayonu	197,0	97,6	99,4	197,0	97,6	99,4	-	-	-	Nizami region
Keşlə qəsəbəsi	25,0	12,3	12,7	25,0	12,3	12,7	-	-	-	Keshla settlement
Pirallahı rayonu	20,2	10,3	9,9	20,2	10,3	9,9	-	-	-	Pirallahi region
Pirallahı qəsəbəsi	16,9	8,2	8,7	16,9	8,2	8,7	-	-	-	Pirallahi settlement
Çilov qəsəbəsi	1,7	1,1	0,6	1,7	1,1	0,6	-	-	-	Chilov settlement
Neft Daşları qəsəbəsi	0,4	0,4	0,0	0,4	0,4	0,0	-	-	-	Neft Dashlari settlement
Gürgən qəsəbəsi	1,2	0,6	0,6	1,2	0,6	0,6	-	-	-	Ghurgan settlement
Xətai rayonu	280,0	139,4	140,6	280,0	139,4	140,6	-	-	-	Khatai region
Əhmədli qəsəbəsi	11,2	5,7	5,5	11,2	5,7	5,5	-	-	-	Akhmadli settlement
Yasamal rayonu	245,8	119,4	126,4	245,8	119,4	126,4	-	-	-	Yasamal region
Abşeron iqtisadi rayonu - c ə m i	563,1	279,4	283,7	518,1	256,5	261,6	45,0	22,9	22,1	Absheron economic region - total
<i>o cümlədən:</i>										<i>of which:</i>
Xızı rayonu	16,6	8,1	8,5	8,6	4,2	4,4	8,0	3,9	4,1	Khyzi region
Xızı şəhəri	1,5	0,7	0,8	1,5	0,7	0,8	-	-	-	Khyzi town
Altıgac qəsəbəsi	1,4	0,7	0,7	1,4	0,7	0,7	-	-	-	Altıgac settlement
Giləzi qəsəbəsi	3,6	1,8	1,8	3,6	1,8	1,8	-	-	-	Gilazi settlement
Şuraabad qəsəbəsi	2,1	1,0	1,1	2,1	1,0	1,1	-	-	-	Shuraabad settlement
Abşeron rayonu	207,5	104,2	103,3	170,5	85,2	85,3	37,0	19,0	18,0	Absheron region
Xırdalan şəhəri	98,1	48,5	49,6	98,1	48,5	49,6	-	-	-	Khirdalan town
Aşağı Güzdək qəsəbəsi	4,3	2,2	2,1	4,3	2,2	2,1	-	-	-	Ashaghi Guzdak settlement
Ceyranbatan qəsəbəsi	8,1	4,2	3,9	8,1	4,2	3,9	-	-	-	Jeyranbatan settlement
Dığah qəsəbəsi	5,0	2,6	2,4	5,0	2,6	2,4	-	-	-	Digah settlement
Güzdək qəsəbəsi	2,8	1,4	1,4	2,8	1,4	1,4	-	-	-	Guzdak settlement
Hökmalı qəsəbəsi	9,6	4,9	4,7	9,6	4,9	4,7	-	-	-	Hokmali settlement
Qobu qəsəbəsi	10,2	5,0	5,2	10,2	5,0	5,2	-	-	-	Qobu settlement
Mehdiabad qəsəbəsi	12,4	6,3	6,1	12,4	6,3	6,1	-	-	-	Mehdiabad settlement
Saray qəsəbəsi	20,0	10,1	9,9	20,0	10,1	9,9	-	-	-	Saray settlement
Sumqayıt şəhəri	339,0	167,1	171,9	339,0	167,1	171,9	-	-	-	Sumgayit town
Sumqayıt şəhər	302,6	149,0	153,6	302,6	149,0	153,6	-	-	-	Sumgayit town
Corat qəsəbəsi	13,5	6,6	6,9	13,5	6,6	6,9	-	-	-	Jorat settlement
Hacı Zeynalabdin Tağıyev qəsəbəsi	22,9	11,5	11,4	22,9	11,5	11,4	-	-	-	Haji Zeynalabdin Tagiyev settlement

Şəhər və rayonların adları	Cəmi <i>Total</i>	o cümlədən: <i>of which:</i>		Şəhər əhalisi <i>Urban population</i>	o cümlədən: <i>of which:</i>		Kənd əhalisi <i>Rural population</i>	o cümlədən: <i>of which:</i>		Towns and regions
		kişilər <i>men</i>	qadınlar <i>women</i>		kişilər <i>men</i>	qadınlar <i>women</i>		kişilər <i>men</i>	qadınlar <i>women</i>	
Gəncə-Qazax										Ganja-Gazakh
İqtisadi rayonu - c ə m i	1 265,2	631,1	634,1	580,9	285,9	295,0	684,3	345,2	339,1	economic region - total
<i>o cümlədən:</i>										<i>of which:</i>
Gəncə şəhəri	331,4	161,6	169,8	331,4	161,6	169,8	-	-	-	Ganja town
<i>o cümlədən:</i>										<i>of which:</i>
Nizami rayonu	151,6	73,9	77,7	151,6	73,9	77,7	-	-	-	Nizami region
Kəpəz rayonu	179,8	87,7	92,1	179,8	87,7	92,1	-	-	-	Kapaz region
Hacıkənd qəsəbəsi	0,4	0,2	0,2	0,4	0,2	0,2	-	-	-	Hajikend settlement
Göygöl qəsəbəsi	-	-	-	-	-	-	-	-	-	Goygol settlement
Cavadxan qəsəbəsi	4,5	2,2	2,3	4,5	2,2	2,3	-	-	-	Cavadkhan settlement
Məhsəti qəsəbəsi	14,3	6,9	7,4	14,3	6,9	7,4	-	-	-	Mahsati settlement
Natəvan qəsəbəsi	4,8	2,3	2,5	4,8	2,3	2,5	-	-	-	Natavan settlement
Sadillı qəsəbəsi	11,3	5,5	5,8	11,3	5,5	5,8	-	-	-	Sadilli settlement
Şıxzamanlı qəsəbəsi	8,5	4,1	4,4	8,5	4,1	4,4	-	-	-	Shikhzamanli settlement
Qazax rayonu	95,8	47,2	48,6	21,6	10,5	11,1	74,2	36,7	37,5	Gazakh region
Qazax şəhəri	21,6	10,5	11,1	21,6	10,5	11,1	-	-	-	Gazakh town
Ağstafa rayonu	86,6	42,7	43,9	21,2	10,5	10,7	65,4	32,2	33,2	Agstafa region
Ağstafa şəhəri	12,8	6,4	6,4	12,8	6,4	6,4	-	-	-	Agstafa town
Soyuqbulaq qəsəbəsi	1,1	0,6	0,5	1,1	0,6	0,5	-	-	-	Soyug Bulag settlement
Şəkərli qəsəbəsi	0,0	0,0	0,0	0,0	0,0	0,0	-	-	-	Shekerli settlement
Qarayazı qəsəbəsi	0,6	0,3	0,3	0,6	0,3	0,3	-	-	-	Qarayazi settlement
Həzi Aslanov qəsəbəsi	0,2	0,1	0,1	0,2	0,1	0,1	-	-	-	Hazi Aslanov settlement
Soyuqbulaqlar qəsəbəsi	0,2	0,1	0,1	0,2	0,1	0,1	-	-	-	Soyug Bulaglar settlement
Poylu qəsəbəsi	1,7	0,8	0,9	1,7	0,8	0,9	-	-	-	Poylu settlement
Ceyrançöl qəsəbəsi	0,0	0,0	0,0	0,0	0,0	0,0	-	-	-	Jeyranchol settlement
Saloglu qəsəbəsi	1,7	0,8	0,9	1,7	0,8	0,9	-	-	-	Saloghlu settlement
Vurğun qəsəbəsi	2,9	1,4	1,5	2,9	1,4	1,5	-	-	-	Vurghun settlement
Tovuz rayonu	172,4	87,2	85,2	28,9	14,4	14,5	143,5	72,8	70,7	Tovuz region
Tovuz şəhəri	14,0	6,8	7,2	14,0	6,8	7,2	-	-	-	Tovuz town
Qovlar şəhəri	14,9	7,6	7,3	14,9	7,6	7,3	-	-	-	Govlar settlement
Şəmkir rayonu	212,7	107,9	104,8	73,8	37,1	36,7	138,9	70,8	68,1	Shamkir region
Şəmkir şəhəri	42,3	21,3	21,0	42,3	21,3	21,0	-	-	-	Shamkir town
Barlıbağ qəsəbəsi	0,4	0,2	0,2	0,4	0,2	0,2	-	-	-	Barlibagh settlement
Füzuli qəsəbəsi	0,7	0,3	0,4	0,7	0,3	0,4	-	-	-	Fuzuli settlement
Kür qəsəbəsi	8,2	4,1	4,1	8,2	4,1	4,1	-	-	-	Kur settlement
Səməd Vurğun qəsəbəsi	1,5	0,8	0,7	1,5	0,8	0,7	-	-	-	Samed Vurgun settlement
Çinarlı qəsəbəsi	7,2	3,6	3,6	7,2	3,6	3,6	-	-	-	Chinarli settlement
Dəllər qəsəbəsi	5,1	2,6	2,5	5,1	2,6	2,5	-	-	-	Dallar settlement
Zəyəm qəsəbəsi	8,4	4,2	4,2	8,4	4,2	4,2	-	-	-	Zayam settlement
Gədəbəy rayonu	99,2	50,0	49,2	11,6	5,7	5,9	87,6	44,3	43,3	Gadabey region
Gədəbəy şəhəri	11,6	5,7	5,9	11,6	5,7	5,9	-	-	-	Gadabey town
Daşkəsən rayonu	34,8	17,7	17,1	15,1	7,5	7,6	19,7	10,2	9,5	Dashkesen region
Daşkəsən şəhəri	11,0	5,4	5,6	11,0	5,4	5,6	-	-	-	Dashkesen town
Alunitdağ qəsəbəsi	0,7	0,4	0,3	0,7	0,4	0,3	-	-	-	Alunitdagh settlement
Quşçu körpüsü qəsəbəsi	0,4	0,2	0,2	0,4	0,2	0,2	-	-	-	Gushchu settlement
Daşkəsən qəsəbəsi	0,5	0,3	0,2	0,5	0,3	0,2	-	-	-	Dashkasan settlement
Quşçu qəsəbəsi	0,5	0,2	0,3	0,5	0,2	0,3	-	-	-	Gushchu korpu settlement
Yuxarı Daşkəsən qəsəbəsi	2,0	1,0	1,0	2,0	1,0	1,0	-	-	-	Yukhari Dashkasan settlement
Samux rayonu	57,1	28,6	28,5	21,4	10,7	10,7	35,7	17,9	17,8	Samukh region
Samux şəhəri	10,0	5,0	5,0	10,0	5,0	5,0	-	-	-	Samukh town
İnstitut qəsəbəsi	1,3	0,6	0,7	1,3	0,6	0,7	-	-	-	Institut settlement
Qarayeri qəsəbəsi	6,1	3,1	3,0	6,1	3,1	3,0	-	-	-	Garayerli settlement
Yenibağ qəsəbəsi	0,0	0,0	0,0	0,0	0,0	0,0	-	-	-	Yenibagh settlement
Qırmızı Samux qəsəbəsi	2,0	1,0	1,0	2,0	1,0	1,0	-	-	-	Girmizi Samukh settlement
Alabaşlı qəsəbəsi	1,4	0,7	0,7	1,4	0,7	0,7	-	-	-	Alabashly settlement
Qaraarx qəsəbəsi	0,6	0,3	0,3	0,6	0,3	0,3	-	-	-	Garaarkh settlement

Şəhər və rayonların adları	Cəmi <i>Total</i>	o cümlədən: <i>of which:</i>		Şəhər əhalisi <i>Urban population</i>	o cümlədən: <i>of which:</i>		Kənd əhalisi <i>Rural population</i>	o cümlədən: <i>of which:</i>		Towns and regions
		kişilər <i>men</i>	qadınlar <i>women</i>		kişilər <i>men</i>	qadınlar <i>women</i>		kişilər <i>men</i>	qadınlar <i>women</i>	
Göygöl rayonu	62,8	31,8	31,0	25,4	12,8	12,6	37,4	19,0	18,4	Goygol region
Göygöl şəhəri	19,0	9,6	9,4	19,0	9,6	9,4	-	-	-	Goygol town
Xanlar qəsəbəsi	0,3	0,1	0,2	0,3	0,1	0,2	-	-	-	Khanlar settlement
Aşağı Zurnabad qəsəbəsi	0,1	0,1	0,0	0,1	0,1	0,0	-	-	-	Ashaghi Zurnabad settlement
Bəhrəmbağ qəsəbəsi	0,4	0,2	0,2	0,4	0,2	0,2	-	-	-	Bakhrambagh settlement
Hacıməlik qəsəbəsi	4,2	2,1	2,1	4,2	2,1	2,1	-	-	-	Hacimalik settlement
Firuzabad qəsəbəsi	0,4	0,2	0,2	0,4	0,2	0,2	-	-	-	Firuzabad settlement
Qızılqaya qəsəbəsi	1,0	0,5	0,5	1,0	0,5	0,5	-	-	-	Gizilgaya settlement
Goranboy rayonu	102,4	51,5	50,9	21,8	10,9	10,9	80,6	40,6	40,0	Goranboy region
Goranboy şəhəri	7,2	3,6	3,6	7,2	3,6	3,6	-	-	-	Goranboy town
Dəliməmmədli şəhəri	5,5	2,8	2,7	5,5	2,8	2,7	-	-	-	Dalimammadli town
Yuxarı Ağcakənd qəsəbəsi	0,0	0,0	0,0	0,0	0,0	0,0	-	-	-	Yukhari Agjakend settlement
Qızılhacılı qəsəbəsi	7,0	3,5	3,5	7,0	3,5	3,5	-	-	-	Gizilhajili settlement
Goran qəsəbəsi	0,3	0,1	0,2	0,3	0,1	0,2	-	-	-	Goran settlement
Aşağı Ağcakənd qəsəbəsi	0,8	0,4	0,4	0,8	0,4	0,4	-	-	-	Ashagi Agjakand settlement
Qazanbulaq qəsəbəsi	0,8	0,4	0,4	0,8	0,4	0,4	-	-	-	Gazanbulaq settlement
Kürəkçay qəsəbəsi	0,2	0,1	0,1	0,2	0,1	0,1	-	-	-	Kurekchay settlement
Naftalan şəhəri	10,0	4,9	5,1	8,7	4,2	4,5	1,3	0,7	0,6	Naftalan town
Şəki-Zaqatala										Shaki-Zagatala
İqtisadi rayonu - c ə m i	611,9	305,1	306,8	171,8	83,8	88,0	440,1	221,3	218,8	economic region - total
<i>o cümlədən:</i>										<i>of which:</i>
Balakən rayonu	96,8	47,9	48,9	14,8	6,9	7,9	82,0	41,0	41,0	Balakan region
Balakən şəhəri	13,8	6,4	7,4	13,8	6,4	7,4	-	-	-	Balakan town
Qabaqcöl qəsəbəsi	1,0	0,5	0,5	1,0	0,5	0,5	-	-	-	Qabaqchol settlement
Zaqatala rayonu	126,9	62,7	64,2	32,6	15,8	16,8	94,3	46,9	47,4	Zagatala region
Zaqatala şəhəri	21,5	10,3	11,2	21,5	10,3	11,2	-	-	-	Zagatala town
Əliabad qəsəbəsi	11,1	5,5	5,6	11,1	5,5	5,6	-	-	-	Aliabad settlement
Qax rayonu	56,1	27,4	28,7	14,2	6,7	7,5	41,9	20,7	21,2	Gakh region
Qax şəhəri	14,2	6,7	7,5	14,2	6,7	7,5	-	-	-	Gakh town
Şəki şəhəri	184,2	92,0	92,2	67,4	32,9	34,5	116,8	59,1	57,7	Sheki town
Şəki şəhəri	64,9	31,6	33,3	64,9	31,6	33,3	-	-	-	Sheki town
Turan qəsəbəsi	2,2	1,1	1,1	2,2	1,1	1,1	-	-	-	Turan settlement
Çələbixan qəsəbəsi	0,3	0,2	0,1	0,3	0,2	0,1	-	-	-	Chalabikhan settlement
Oğuz rayonu	43,5	22,0	21,5	7,3	3,6	3,7	36,2	18,4	17,8	Oguz region
Oğuz şəhəri	7,3	3,6	3,7	7,3	3,6	3,7	-	-	-	Oguz town
Qəbələ rayonu	104,4	53,1	51,3	35,5	17,9	17,6	68,9	35,2	33,7	Gabala region
Qəbələ şəhəri	13,7	6,8	6,9	13,7	6,8	6,9	-	-	-	Gabala town
Bum qəsəbəsi	5,7	3,0	2,7	5,7	3,0	2,7	-	-	-	Bum settlement
Nic qəsəbəsi	6,1	3,1	3,0	6,1	3,1	3,0	-	-	-	Nij settlement
Vəndam qəsəbəsi	10,0	5,0	5,0	10,0	5,0	5,0	-	-	-	Vandam settlement
Lənkəran iqtisadi rayonu - c ə m i	917,8	462,9	454,9	247,9	124,0	123,9	669,9	338,9	331,0	Lankaran economic region - total
<i>o cümlədən:</i>										<i>of which:</i>
Astara rayonu	106,5	53,5	53,0	33,3	16,5	16,8	73,2	37,0	36,2	Astara region
Astara şəhəri	17,4	8,6	8,8	17,4	8,6	8,8	-	-	-	Astara town
Kijəbə qəsəbəsi	6,3	3,1	3,2	6,3	3,1	3,2	-	-	-	Khijaba settlement
Ərçivan qəsəbəsi	9,6	4,8	4,8	9,6	4,8	4,8	-	-	-	Archivan settlement
Lənkəran şəhəri	225,2	113,0	112,2	87,8	43,1	44,7	137,4	69,9	67,5	Lankaran town
Lənkəran şəhəri	52,2	25,5	26,7	52,2	25,5	26,7	-	-	-	Lankaran town
Liman şəhəri	11,3	5,6	5,7	11,3	5,6	5,7	-	-	-	Liman town
Hirkan qəsəbəsi	1,9	0,9	1,0	1,9	0,9	1,0	-	-	-	Hirkan settlement
Aşağı Nüvədi qəsəbəsi	3,2	1,5	1,7	3,2	1,5	1,7	-	-	-	Ashagi Nuvadi settlement
Haftoni qəsəbəsi	2,2	1,1	1,1	2,2	1,1	1,1	-	-	-	Haftoni settlement
Gərmətük qəsəbəsi	4,5	2,3	2,2	4,5	2,3	2,2	-	-	-	Garmaturk settlement
Nərimanabad qəsəbəsi	5,1	2,5	2,6	5,1	2,5	2,6	-	-	-	Narimanov settlement

Şəhər və rayonların adları	Cəmi <i>Total</i>	o cümlədən: <i>of which:</i>		Şəhər əhalisi <i>Urban population</i>	o cümlədən: <i>of which:</i>		Kənd əhalisi <i>Rural population</i>	o cümlədən: <i>of which:</i>		Towns and regions
		kişilər <i>men</i>	qadınlar <i>women</i>		kişilər <i>men</i>	qadınlar <i>women</i>		kişilər <i>men</i>	qadınlar <i>women</i>	
Balıqçılar qəsəbəsi	2,5	1,3	1,2	2,5	1,3	1,2	-	-	-	<i>Baligchilar settlement</i>
Şirinsu qəsəbəsi	1,3	0,7	0,6	1,3	0,7	0,6	-	-	-	<i>Shirinsu settlement</i>
İstisu qəsəbəsi	3,6	1,7	1,9	3,6	1,7	1,9	-	-	-	<i>Istisu settlement</i>
Lerik rayonu	82,8	41,8	41,0	8,3	4,2	4,1	74,5	37,6	36,9	Lerik region
Lerik şəhəri	8,3	4,2	4,1	8,3	4,2	4,1	-	-	-	<i>Lerik town</i>
Yardımlı rayonu	65,2	33,3	31,9	7,3	3,8	3,5	57,9	29,5	28,4	Yardimly region
Yardımlı şəhəri	7,3	3,8	3,5	7,3	3,8	3,5	-	-	-	<i>Yardimly town</i>
Masallı rayonu	221,5	112,3	109,2	50,3	25,9	24,4	171,2	86,4	84,8	Masally region
Masallı şəhəri	25,9	13,2	12,7	25,9	13,2	12,7	-	-	-	<i>Masally town</i>
Boradigah qəsəbəsi	6,9	3,6	3,3	6,9	3,6	3,3	-	-	-	<i>Boradighah settlement</i>
Ərkivan qəsəbəsi	17,5	9,1	8,4	17,5	9,1	8,4	-	-	-	<i>Erkivan settlement</i>
Cəlilabad rayonu	216,6	109,0	107,6	60,9	30,5	30,4	155,7	78,5	77,2	Jalilabad region
Cəlilabad şəhəri	45,9	23,0	22,9	45,9	23,0	22,9	-	-	-	<i>Jalilabad town</i>
Göytəpə şəhəri	15,0	7,5	7,5	15,0	7,5	7,5	-	-	-	<i>Goytapa town</i>
Novoqolovka qəsəbəsi	-	-	-	-	-	-	-	-	-	<i>Novoqolovka settlement</i>
Guba-Xaçmaz										
İqtisadi rayonu - c ə m i	538,8	271,3	267,5	179,1	89,1	90,0	359,7	182,2	177,5	Guba-Khachmaz
<i>o cümlədən:</i>										<i>economic region - total</i>
Qusar rayonu	96,2	48,1	48,1	20,4	10,0	10,4	75,8	38,1	37,7	<i>of which:</i>
Qusar şəhəri	18,1	8,9	9,2	18,1	8,9	9,2	-	-	-	Gusar region
Samur qəsəbəsi	2,3	1,1	1,2	2,3	1,1	1,2	-	-	-	<i>Gusar town</i>
Xaçmaz rayonu	174,8	87,5	87,3	67,1	33,0	34,1	107,7	54,5	53,2	<i>Samur settlement</i>
Xaçmaz şəhəri	41,6	20,4	21,2	41,6	20,4	21,2	-	-	-	Khachmaz region
Xudat şəhəri	16,6	8,2	8,4	16,6	8,2	8,4	-	-	-	<i>Khachmaz town</i>
Şollar qəsəbəsi	0,2	0,1	0,1	0,2	0,1	0,1	-	-	-	<i>Khudat town</i>
Müqtədир qəsəbəsi	2,2	1,0	1,2	2,2	1,0	1,2	-	-	-	<i>Shollar settlement</i>
Aşağı Ləgər qəsəbəsi	0,4	0,2	0,2	0,4	0,2	0,2	-	-	-	<i>Mukhdadir settlement</i>
Şimal qəsəbəsi	0,4	0,2	0,2	0,4	0,2	0,2	-	-	-	<i>Ashaghi Lagar settlement</i>
Dalğalı qəsəbəsi	0,2	0,1	0,1	0,2	0,1	0,1	-	-	-	<i>Shimal settlement</i>
Məşəli qəsəbəsi	0,1	0,1	0,0	0,1	0,1	0,0	-	-	-	<i>Dalgali settlement</i>
Samurçay qəsəbəsi	0,1	0,0	0,1	0,1	0,0	0,1	-	-	-	<i>Mesheli settlement</i>
Sahillər qəsəbəsi	0,0	0,0	0,0	0,0	0,0	0,0	-	-	-	<i>Samurchay settlement</i>
Günəşli qəsəbəsi	0,0	0,0	0,0	0,0	0,0	0,0	-	-	-	<i>Sahiller settlement</i>
Turist qəsəbəsi	0,1	0,1	0,0	0,1	0,1	0,0	-	-	-	<i>Guneshli settlement</i>
Arzu qəsəbəsi	1,4	0,7	0,7	1,4	0,7	0,7	-	-	-	<i>Turist settlement</i>
Yeni Həyat qəsəbəsi	3,8	1,9	1,9	3,8	1,9	1,9	-	-	-	<i>Arzu settlement</i>
Quba rayonu	168,4	85,5	82,9	40,2	20,2	20,0	128,2	65,3	62,9	<i>Yeni Hayat settlement</i>
Quba şəhəri	24,7	12,2	12,5	24,7	12,2	12,5	-	-	-	Guba region
Qonaqkənd qəsəbəsi	1,8	0,9	0,9	1,8	0,9	0,9	-	-	-	<i>Guba town</i>
Qırmızı Qəsəbə qəsəbəsi	3,2	1,7	1,5	3,2	1,7	1,5	-	-	-	<i>Qonaqkand settlement</i>
Gəncilər qəsəbəsi	0,5	0,2	0,3	0,5	0,2	0,3	-	-	-	<i>Qirmizi Qasaba</i>
Zərdəbi qəsəbəsi	4,5	2,3	2,2	4,5	2,3	2,2	-	-	-	<i>Ganjlar settlement</i>
Bağbanlı qəsəbəsi	1,9	1,0	0,9	1,9	1,0	0,9	-	-	-	<i>Zardabi settlement</i>
Barlı qəsəbəsi	1,9	1,0	0,9	1,9	1,0	0,9	-	-	-	<i>Baghbanly settlement</i>
Qaraçay qəsəbəsi	1,7	0,9	0,8	1,7	0,9	0,8	-	-	-	<i>Barly settlement</i>
Şabran rayonu	58,0	29,5	28,5	24,8	12,8	12,0	33,2	16,7	16,5	<i>Garachay settlement</i>
Şabran şəhəri	24,8	12,8	12,0	24,8	12,8	12,0	-	-	-	Shabran region
Siyəzən rayonu	41,4	20,7	20,7	26,6	13,1	13,5	14,8	7,6	7,2	<i>Shabran town</i>
Siyəzən şəhəri	25,5	12,6	12,9	25,5	12,6	12,9	-	-	-	Siyazan region
Gilgilçay qəsəbəsi	1,1	0,5	0,6	1,1	0,5	0,6	-	-	-	<i>Siyazan town</i>
Aran iqtisadi										
rayonu - c ə m i	1 985,2	991,8	993,4	743,8	364,3	379,5	1 241,4	627,5	613,9	Aran economic
<i>o cümlədən:</i>										<i>region - total</i>
Göyçay rayonu	118,3	59,1	59,2	36,8	18,1	18,7	81,5	41,0	40,5	<i>of which:</i>
Göyçay şəhəri	36,8	18,1	18,7	36,8	18,1	18,7	-	-	-	Goychay region
										<i>Goychay town</i>

Şəhər və rayonların adları	Cəmi <i>Total</i>	o cümlədən: <i>of which:</i>		Şəhər əhalisi <i>Urban population</i>	o cümlədən: <i>of which:</i>		Kənd əhalisi <i>Rural population</i>	o cümlədən: <i>of which:</i>		Town and regions
		kişilər <i>men</i>	qadınlar <i>women</i>		kişilər <i>men</i>	qadınlar <i>women</i>		kişilər <i>men</i>	qadınlar <i>women</i>	
Beyləqan rayonu	96,4	48,7	47,7	39,8	20,1	19,7	56,6	28,6	28,0	Beylagan region
Beyləqan şəhəri	16,3	8,3	8,0	16,3	8,3	8,0	-	-	-	Beylagan town
Qəhrəmanlı qəsəbəsi	2,0	1,0	1,0	2,0	1,0	1,0	-	-	-	Qahramanli settlement
Yuxarı Aran qəsəbəsi	1,8	0,9	0,9	1,8	0,9	0,9	-	-	-	Yukhary Aran settlement
Mayak qəsəbəsi	0,8	0,4	0,4	0,8	0,4	0,4	-	-	-	Mayak settlement
Milabad qəsəbəsi	2,4	1,2	1,2	2,4	1,2	1,2	-	-	-	Milabad settlement
Örənqala qəsəbəsi	2,1	1,0	1,1	2,1	1,0	1,1	-	-	-	Orangala settlement
Baharabad qəsəbəsi	0,9	0,5	0,4	0,9	0,5	0,4	-	-	-	Bakharabad settlement
Günəş qəsəbəsi	0,9	0,4	0,5	0,9	0,4	0,5	-	-	-	Gunesh settlement
Bolsulu qəsəbəsi	0,9	0,5	0,4	0,9	0,5	0,4	-	-	-	Bolsulu settlement
Araz qəsəbəsi	0,2	0,1	0,1	0,2	0,1	0,1	-	-	-	Araz settlement
Şərq qəsəbəsi	1,9	1,0	0,9	1,9	1,0	0,9	-	-	-	Sherq settlement
Sarısu qəsəbəsi	0,7	0,4	0,3	0,7	0,4	0,3	-	-	-	Sarisu settlement
Mil qəsəbəsi	2,4	1,2	1,2	2,4	1,2	1,2	-	-	-	Mil settlement
Türklər qəsəbəsi	1,7	0,9	0,8	1,7	0,9	0,8	-	-	-	Turkler settlement
Bahar qəsəbəsi	1,3	0,6	0,7	1,3	0,6	0,7	-	-	-	Bakhar settlement
Şəfəq qəsəbəsi	1,2	0,6	0,6	1,2	0,6	0,6	-	-	-	Shafag settlement
Yeni Mil qəsəbəsi	2,3	1,1	1,2	2,3	1,1	1,2	-	-	-	Yeni Mil settlement
Ağcabədi rayonu	133,3	69,2	64,1	49,6	25,3	24,3	83,7	43,9	39,8	Agiabedi region
Ağcabədi şəhəri	40,8	20,8	20,0	40,8	20,8	20,0	-	-	-	Agiabedi town
Hindarkh qəsəbəsi	8,8	4,5	4,3	8,8	4,5	4,3	-	-	-	Hindarkh settlement
Bardə rayonu	154,2	78,1	76,1	39,8	19,6	20,2	114,4	58,5	55,9	Barda region
Bardə şəhəri	39,8	19,6	20,2	39,8	19,6	20,2	-	-	-	Barda town
Neftçala rayonu	86,5	42,9	43,6	40,6	20,1	20,5	45,9	22,8	23,1	Neftchala region
Neftçala şəhəri	21,7	10,8	10,9	21,7	10,8	10,9	-	-	-	Neftchala town
Bankə qəsəbəsi	7,8	3,9	3,9	7,8	3,9	3,9	-	-	-	Banka settlement
Həsənabad qəsəbəsi	6,8	3,3	3,5	6,8	3,3	3,5	-	-	-	Hasanabad settlement
Xıllı qəsəbəsi	4,3	2,1	2,2	4,3	2,1	2,2	-	-	-	Khilli settlement
Biləsuvar rayonu	100,9	50,8	50,1	22,6	11,4	11,2	78,3	39,4	38,9	Bilasuvar region
Biləsuvar şəhəri	22,6	11,4	11,2	22,6	11,4	11,2	-	-	-	Bilasuvar town
Salyan rayonu	135,6	67,7	67,9	43,3	21,0	22,3	92,3	46,7	45,6	Salyan region
Salyan şəhəri	38,2	18,5	19,7	38,2	18,5	19,7	-	-	-	Salyan town
Qaraçala qəsəbəsi	4,8	2,4	2,4	4,8	2,4	2,4	-	-	-	Garachala settlement
Qırx Çıraq qəsəbəsi	0,3	0,1	0,2	0,3	0,1	0,2	-	-	-	Kirrh Chirag settlement
Yevlax şəhəri	126,7	60,3	66,4	68,4	31,6	36,8	58,3	28,7	29,6	Yevlakh town
Yevlax şəhəri	60,9	27,9	33,0	60,9	27,9	33,0	-	-	-	Yevlakh town
Duzdağ qəsəbəsi	0,5	0,2	0,3	0,5	0,2	0,3	-	-	-	Duzdagh settlement
Meyvəli qəsəbəsi	0,3	0,1	0,2	0,3	0,1	0,2	-	-	-	Meyvaly settlement
Aran qəsəbəsi	6,7	3,4	3,3	6,7	3,4	3,3	-	-	-	Aran settlement
Mingəçevir şəhəri	103,2	49,8	53,4	103,2	49,8	53,4	-	-	-	Mingechevir town
Ağdaş rayonu	107,9	53,8	54,1	36,0	17,6	18,4	71,9	36,2	35,7	Agdash region
Ağdaş şəhəri	31,9	15,6	16,3	31,9	15,6	16,3	-	-	-	Agdash town
Türyançay qəsəbəsi	0,3	0,1	0,2	0,3	0,1	0,2	-	-	-	Turyanchay settlement
Ləki qəsəbəsi	3,8	1,9	1,9	3,8	1,9	1,9	-	-	-	Laki settlement
Ucar rayonu	86,6	43,3	43,3	17,8	8,7	9,1	68,8	34,6	34,2	Ujar region
Ucar şəhəri	17,8	8,7	9,1	17,8	8,7	9,1	-	-	-	Ujar town
Zərdab rayonu	57,7	28,9	28,8	11,8	5,9	5,9	45,9	23,0	22,9	Zardab region
Zərdab şəhəri	10,9	5,4	5,5	10,9	5,4	5,5	-	-	-	Zardab town
Bəyimli qəsəbəsi	0,9	0,5	0,4	0,9	0,5	0,4	-	-	-	Bayimly settlement
Kürdəmir rayonu	114,4	57,6	56,8	22,1	11,1	11,0	92,3	46,5	45,8	Kurdamir region
Kürdəmir şəhəri	18,8	9,4	9,4	18,8	9,4	9,4	-	-	-	Kurdamir town
Karrar qəsəbəsi	1,7	0,9	0,8	1,7	0,9	0,8	-	-	-	Karrar settlement
Qarabucaq qəsəbəsi	1,6	0,8	0,8	1,6	0,8	0,8	-	-	-	Garabuchag settlement
İmişli rayonu	127,1	63,8	63,3	40,1	19,8	20,3	87,0	44,0	43,0	Imishli region
İmişli şəhəri	35,2	17,4	17,8	35,2	17,4	17,8	-	-	-	Imishli town
Bəhramtəpə qəsəbəsi	4,9	2,4	2,5	4,9	2,4	2,5	-	-	-	Bahramtapa settlement
Vətəgə qəsəbəsi	-	-	-	-	-	-	-	-	-	Vetege settlement

Şəhər və rayonların adları	Cəmi <i>Total</i>	o cümlədən: <i>of which:</i>		Şəhər əhalisi <i>Urban population</i>	o cümlədən: <i>of which:</i>		Kənd əhalisi <i>Rural population</i>	o cümlədən: <i>of which:</i>		Towns and regions
		kişilər <i>men</i>	qadınlar <i>women</i>		kişilər <i>men</i>	qadınlar <i>women</i>		kişilər <i>men</i>	qadınlar <i>women</i>	
Saatlı rayonu	105,1	53,2	51,9	19,4	9,5	9,9	85,7	43,7	42,0	Saatly region
Saatlı şəhəri	19,4	9,5	9,9	19,4	9,5	9,9	-	-	-	Saatly town
Sabirabad rayonu	172,7	86,6	86,1	30,5	15,1	15,4	142,2	71,5	70,7	Sabirabad region
Sabirabad şəhəri	30,5	15,1	15,4	30,5	15,1	15,4	-	-	-	Sabirabad town
Hacıqabul rayonu	73,6	36,4	37,2	37,0	18,0	19,0	36,6	18,4	18,2	Hajigabul region
Hacıqabul şəhəri	26,8	13,2	13,6	26,8	13,2	13,6	-	-	-	Hajigabul town
Balıqçı qəsəbəsi	0,0	0,0	0,0	0,0	0,0	0,0	-	-	-	Baligchy settlement
Navahı qəsəbəsi	2,5	1,2	1,3	2,5	1,2	1,3	-	-	-	Navahy settlement
Pirsaat qəsəbəsi	1,1	0,6	0,5	1,1	0,6	0,5	-	-	-	Pirsaat settlement
Muğan qəsəbəsi	5,5	2,5	3,0	5,5	2,5	3,0	-	-	-	Muqhan settlement
Padar qəsəbəsi	1,1	0,5	0,6	1,1	0,5	0,6	-	-	-	Padar settlement
Şirvan şəhəri	85,0	41,6	43,4	85,0	41,6	43,4	-	-	-	Shirvan town
Şirvan şəhəri	80,1	39,2	40,9	80,1	39,2	40,9	-	-	-	Shirvan town
Bayramlı qəsəbəsi	2,5	1,2	1,3	2,5	1,2	1,3	-	-	-	Bayramly settlement
Hacıqəhrəmanlı qəsəbəsi	2,4	1,2	1,2	2,4	1,2	1,2	-	-	-	Hajigahramanli settlement
Yuxarı Qarabağ										Yukhari Karabakh
İqtisadi rayonu - c ə m i	669,8	327,5	342,3	217,3	105,5	111,8	452,5	222,0	230,5	economic region - total
<i>o cümlədən:</i>										<i>of which:</i>
Cəbrayıl rayonu	79,0	38,8	40,2	12,9	6,3	6,6	66,1	32,5	33,6	Jebrayil region
Cəbrayıl şəhəri	10,4	5,1	5,3	10,4	5,1	5,3	-	-	-	Jebrayil town
Qumlaq qəsəbəsi	0,3	0,1	0,2	0,3	0,1	0,2	-	-	-	Gumlag settlement
Xələfli qəsəbəsi	0,5	0,3	0,2	0,5	0,3	0,2	-	-	-	Khalaflı settlement
Xudafərin qəsəbəsi	0,4	0,2	0,2	0,4	0,2	0,2	-	-	-	Khudaferin settlement
Mahmudlu qəsəbəsi	1,3	0,6	0,7	1,3	0,6	0,7	-	-	-	Makhmudlu settlement
Füzuli rayonu	129,4	63,4	66,0	31,1	15,0	16,1	98,3	48,4	49,9	Fuzuli region
Füzuli şəhəri	23,6	11,4	12,2	23,6	11,4	12,2	-	-	-	Fuzuli town
Horadiz şəhəri	7,5	3,6	3,9	7,5	3,6	3,9	-	-	-	Horadiz town
Qayıdış -1 qəsəbəsi	-	-	-	-	-	-	-	-	-	Gayidish-1 settlement
Qayıdış -2 qəsəbəsi	-	-	-	-	-	-	-	-	-	Gayidish-2 settlement
Qayıdış -3 qəsəbəsi	-	-	-	-	-	-	-	-	-	Gayidish-3 settlement
Qayıdış -4 qəsəbəsi	-	-	-	-	-	-	-	-	-	Gayidish-4 settlement
Qayıdış -5 qəsəbəsi	-	-	-	-	-	-	-	-	-	Gayidish-5 settlement
Qayıdış -6 qəsəbəsi	-	-	-	-	-	-	-	-	-	Gayidish-6 settlement
Qayıdış -7 qəsəbəsi	-	-	-	-	-	-	-	-	-	Gayidish-7 settlement
Qayıdış -8 qəsəbəsi	-	-	-	-	-	-	-	-	-	Gayidish-8 settlement
Qayıdış -9 qəsəbəsi	-	-	-	-	-	-	-	-	-	Gayidish-9 settlement
Qayıdış -10 qəsəbəsi	-	-	-	-	-	-	-	-	-	Gayidish-10 settlement
Qayıdış -11 qəsəbəsi	-	-	-	-	-	-	-	-	-	Gayidish-11 settlement
Birinci Zobucuq qəsəbəsi	-	-	-	-	-	-	-	-	-	1 st Zobucuq settlement
İkinci Zobucuq qəsəbəsi	-	-	-	-	-	-	-	-	-	2 nd Zobucuq settlement
Üçüncü Zobucuq qəsəbəsi	-	-	-	-	-	-	-	-	-	3 rd Zobucuq settlement
Dördüncü Zobucuq qəsəbəsi	-	-	-	-	-	-	-	-	-	4 th Zobucuq settlement
Beşinci Zobucuq qəsəbəsi	-	-	-	-	-	-	-	-	-	5 th Zobucuq settlement
Ağdam rayonu	197,7	96,3	101,4	44,4	21,5	22,9	153,3	74,8	78,5	Agdam region
Ağdam şəhəri	41,3	19,9	21,4	41,3	19,9	21,4	-	-	-	Agdam town
Quzanlı qəsəbəsi	3,1	1,6	1,5	3,1	1,6	1,5	-	-	-	Guzanly settlement
Birinci Quzanlı qəsəbəsi	-	-	-	-	-	-	-	-	-	1 st Quzanly settlement
Birinci Alibəyli qəsəbəsi	-	-	-	-	-	-	-	-	-	1 st Alibeyly settlement
İkinci Alibəyli qəsəbəsi	-	-	-	-	-	-	-	-	-	2 nd Alibeyly settlement
Birinci Baharlı qəsəbəsi	-	-	-	-	-	-	-	-	-	1 st Baharly settlement
İkinci Baharlı qəsəbəsi	-	-	-	-	-	-	-	-	-	2 nd Baharly settlement
Bənövşələr qəsəbəsi	-	-	-	-	-	-	-	-	-	Banovshalar settlement
Birinci Dördyol qəsəbəsi	-	-	-	-	-	-	-	-	-	1 st Dordyol settlement
İkinci Dördyol qəsəbəsi	-	-	-	-	-	-	-	-	-	2 nd Dordyol settlement
Səfərli qəsəbəsi	-	-	-	-	-	-	-	-	-	Seferly settlement
Acarlı qəsəbəsi	-	-	-	-	-	-	-	-	-	Acharly settlement
İmamqulubəyli qəsəbəsi	-	-	-	-	-	-	-	-	-	Imamqulubeyly settlement
Qasimbəyli qəsəbəsi	-	-	-	-	-	-	-	-	-	Qasimbeyly settlement
Təzəkənd qəsəbəsi	-	-	-	-	-	-	-	-	-	Tezekend settlement

Şəhər və rayonların adları	Cəmi <i>Total</i>	o cümlədən: <i>of which:</i>		Şəhər əhalisi <i>Urban population</i>	o cümlədən: <i>of which:</i>		Kənd əhalisi <i>Rural population</i>	o cümlədən: <i>of which:</i>		Town and regions
		kişilər <i>men</i>	qadınlar <i>women</i>		kişilər <i>men</i>	qadınlar <i>women</i>		kişilər <i>men</i>	qadınlar <i>women</i>	
Tərtər rayonu	103,2	51,1	52,1	30,2	14,8	15,4	73,0	36,3	36,7	Tartar region
Tərtər şəhəri	19,9	9,9	10,0	19,9	9,9	10,0	-	-	-	Tartar town
Ağdərə şəhəri	10,2	4,9	5,3	10,2	4,9	5,3	-	-	-	Aghdara town
Şıxarx qəsəbəsi	0,1	0,0	0,1	0,1	0,0	0,1	-	-	-	Shikharkh settlement
Xocalı rayonu	28,0	13,7	14,3	9,2	4,5	4,7	18,8	9,2	9,6	Khojaly region
Xocalı şəhəri	7,6	3,7	3,9	7,6	3,7	3,9	-	-	-	Khojaly town
Əsgəran qəsəbəsi	1,6	0,8	0,8	1,6	0,8	0,8	-	-	-	Asgaran settlement
Şuşa rayonu	33,4	16,1	17,3	24,3	11,7	12,6	9,1	4,4	4,7	Shusha region
Şuşa şəhəri	23,0	11,1	11,9	23,0	11,1	11,9	-	-	-	Shusha town
Turşsu qəsəbəsi	1,3	0,6	0,7	1,3	0,6	0,7	-	-	-	Turshsu settlement
Xocavənd rayonu	43,4	21,1	22,3	9,5	4,7	4,8	33,9	16,4	17,5	Khojavand region
Xocavənd şəhəri	5,9	2,9	3,0	5,9	2,9	3,0	-	-	-	Khojavand town
Qırmızı Bazar qəsəbəsi	1,1	0,6	0,5	1,1	0,6	0,5	-	-	-	Qirmizi Bazar settlement
Hadrut qəsəbəsi	2,5	1,2	1,3	2,5	1,2	1,3	-	-	-	Habrut settlement
Xankəndi şəhəri	55,7	27,0	28,7	55,7	27,0	28,7	-	-	-	Khankendi town
Xankəndi şəhəri	53,6	26,0	27,6	53,6	26,0	27,6	-	-	-	Khankendi town
Kərkicahan qəsəbəsi	2,1	1,0	1,1	2,1	1,0	1,1	-	-	-	Karkijahan settlement
Kəlbəcər-Laçın										Kalbajar-Lachin
İqtisadi rayonu - c ə m i	251,4	125,2	126,2	54,9	27,1	27,8	196,5	98,1	98,4	economic region - total
<i>o cümlədən:</i>										<i>of which:</i>
Kəlbəcər rayonu	91,1	45,4	45,7	12,9	6,4	6,5	78,2	39,0	39,2	Kalbajar region
Kəlbəcər şəhəri	11,6	5,8	5,8	11,6	5,8	5,8	-	-	-	Kalbajar town
İstisu qəsəbəsi	1,3	0,6	0,7	1,3	0,6	0,7	-	-	-	Istisu settlement
Laçın rayonu	76,1	38,5	37,6	13,2	6,6	6,6	62,9	31,9	31,0	Lachin region
Laçın şəhəri	12,8	6,4	6,4	12,8	6,4	6,4	-	-	-	Lachin town
Qayğı qəsəbəsi	0,4	0,2	0,2	0,4	0,2	0,2	-	-	-	Gayghi settlement
Qubadlı rayonu	40,2	19,8	20,4	9,1	4,5	4,6	31,1	15,3	15,8	Gubadly region
Qubadlı şəhəri	9,1	4,5	4,6	9,1	4,5	4,6	-	-	-	Gubadly town
Zəngilan rayonu	44,0	21,5	22,5	19,7	9,6	10,1	24,3	11,9	12,4	Zangilan region
Zəngilan şəhəri	10,9	5,4	5,5	10,9	5,4	5,5	-	-	-	Zangilan town
Mincivan qəsəbəsi	6,4	3,1	3,3	6,4	3,1	3,3	-	-	-	Minjivan settlement
Ağ Oyuc qəsəbəsi	0,2	0,1	0,1	0,2	0,1	0,1	-	-	-	Ag Oyug settlement
Bartaz qəsəbəsi	1,0	0,5	0,5	1,0	0,5	0,5	-	-	-	Bartaz settlement
Ağbənd qəsəbəsi	0,5	0,2	0,3	0,5	0,2	0,3	-	-	-	Aghbend settlement
Həkəri qəsəbəsi	0,7	0,3	0,4	0,7	0,3	0,4	-	-	-	Hekeri settlement
Dağlıq Şirvan iqtisadi rayonu - c ə m i	311,9	156,6	155,3	106,9	53,2	53,7	205,0	103,4	101,6	economic region - total
<i>o cümlədən:</i>										<i>of which:</i>
Qobustan rayonu	45,4	22,9	22,5	9,3	4,7	4,6	36,1	18,2	17,9	Gobustan region
Qobustan şəhəri	8,9	4,5	4,4	8,9	4,5	4,4	-	-	-	Gobustan town
Üzümcü qəsəbəsi	0,4	0,2	0,2	0,4	0,2	0,2	-	-	-	Uzumchu settlement
İsmayılı rayonu	85,5	43,0	42,5	27,8	14,0	13,8	57,7	29,0	28,7	Ismayilly region
İsmayılı şəhəri	25,3	12,7	12,6	25,3	12,7	12,6	-	-	-	Ismayilly town
Lahıc qəsəbəsi	0,9	0,5	0,4	0,9	0,5	0,4	-	-	-	Lahij settlement
Basqal qəsəbəsi	1,6	0,8	0,8	1,6	0,8	0,8	-	-	-	Basgal settlement
Ağsu rayonu	78,3	39,3	39,0	21,5	10,8	10,7	56,8	28,5	28,3	Aghsu region
Ağsu şəhəri	21,5	10,8	10,7	21,5	10,8	10,7	-	-	-	Aghsu town
Şamaxı rayonu	102,7	51,4	51,3	48,3	23,7	24,6	54,4	27,7	26,7	Shamakhy region
Şamaxı şəhəri	39,4	19,2	20,2	39,4	19,2	20,2	-	-	-	Shamakhy town
Sabir qəsəbəsi	3,7	1,9	1,8	3,7	1,9	1,8	-	-	-	Sabir settlement
Yusif Məmmədəliyev qəsəbəsi	0,1	0,1	0,0	0,1	0,1	0,0	-	-	-	Yusif Mammadaliyev settlement
Mədrəsə qəsəbəsi	2,4	1,2	1,2	2,4	1,2	1,2	-	-	-	Madrasa settlement
Şəhriyar qəsəbəsi	2,7	1,3	1,4	2,7	1,3	1,4	-	-	-	Shahriyar settlement
Aşkar qəsəbəsi	0,0	0,0	0,0	0,0	0,0	0,0	-	-	-	Ashkar settlement

Şəhər və rayonların adları	Cəmi <i>Total</i>	o cümlədən: <i>of which:</i>		Şəhər əhalisi <i>Urban population</i>	o cümlədən: <i>of which:</i>		Kənd əhalisi <i>Rural population</i>	o cümlədən: <i>of which:</i>		Towns and regions
		kişilər <i>men</i>	qadınlar <i>women</i>		kişilər <i>men</i>	qadınlar <i>women</i>		kişilər <i>men</i>	qadınlar <i>women</i>	
Naxçıvan iqtisadi rayonu - c ə m i	449,1	224,1	225,0	132,5	66,0	66,5	316,6	158,1	158,5	Nakhchivan Autonomous Republic - total
<i>o cümlədən:</i>										<i>of which:</i>
Naxçıvan şəhəri	92,1	46,0	46,1	81,8	40,8	41,0	10,3	5,2	5,1	Nakhchivan town
Naxçıvan şəhəri	78,9	39,3	39,6	78,9	39,3	39,6	-	-	-	Nakhchivan town
Əliabad qəsəbəsi	2,9	1,5	1,4	2,9	1,5	1,4	-	-	-	Aliabad settlement
Şərur rayonu	114,6	56,9	57,7	7,3	3,6	3,7	107,3	53,3	54,0	Sharur region
Şərur şəhəri	7,3	3,6	3,7	7,3	3,6	3,7	-	-	-	Sharur town
Babək rayonu	74,3	37,1	37,2	5,6	2,8	2,8	68,7	34,3	34,4	Babek region
Babək qəsəbəsi	5,6	2,8	2,8	5,6	2,8	2,8	-	-	-	Babek settlement
Ordubad rayonu	49,5	24,7	24,8	11,2	5,5	5,7	38,3	19,2	19,1	Ordubad region
Ordubad şəhəri	10,7	5,3	5,4	10,7	5,3	5,4	-	-	-	Ordubad town
Parağaçay qəsəbəsi	0,1	0,0	0,1	0,1	0,0	0,1	-	-	-	Paraqachay settlement
Ağdərə qəsəbəsi	0,0	0,0	0,0	0,0	0,0	0,0	-	-	-	Aghdere settlement
Şəhriyar qəsəbəsi	0,4	0,2	0,2	0,4	0,2	0,2	-	-	-	Shakhriyar settlement
Culfa rayonu	46,1	23,1	23,0	13,2	6,7	6,5	32,9	16,4	16,5	Julfa region
Culfa şəhəri	13,2	6,7	6,5	13,2	6,7	6,5	-	-	-	Julfa town
Kəngərli rayonu	31,8	15,7	16,1	6,0	3,0	3,0	25,8	12,7	13,1	Kengerli region
Qıvrıq qəsəbəsi	6,0	3,0	3,0	6,0	3,0	3,0	-	-	-	Givrag settlement
Şahbuz rayonu	24,9	12,6	12,3	5,2	2,5	2,7	19,7	10,1	9,6	Shahbuz region
Şahbuz şəhəri	4,5	2,1	2,4	4,5	2,1	2,4	-	-	-	Shahbuz town
Badamlı qəsəbəsi	0,7	0,4	0,3	0,7	0,4	0,3	-	-	-	Badamlisu settlement
Sədərək rayonu	15,8	8,0	7,8	2,2	1,1	1,1	13,6	6,9	6,7	Sadarak region
Heydərabad qəsəbəsi	2,2	1,1	1,1	2,2	1,1	1,1	-	-	-	Heydarabad settlement

**2.7. 2016-cı ildə Azərbaycan Respublikasının şəhər və rayonları üzrə
əhalinin orta illik sayı
(min nəfər)**

*Average annual number of population by towns and regions of the Republic of Azerbaijan in 2016
(thsd person)*

Şəhər və rayonların adları	Cəmi <i>Total</i>	o cümlədən: <i>of which:</i>		Şəhər əhalisi <i>Urban population</i>	o cümlədən: <i>of which:</i>		Kənd əhalisi <i>Rural population</i>	o cümlədən: <i>of which:</i>		Towns and regions
		kişilər <i>men</i>	qadınlar <i>women</i>		kişilər <i>men</i>	qadınlar <i>women</i>		kişilər <i>men</i>	qadınlar <i>women</i>	
Azərbaycan Respublikası	9 757,8	4 863,4	4 894,4	5 175,7	2 559,6	2 616,1	4 582,1	2 303,8	2 278,3	<i>Republic of Azerbaijan</i>
Bakı şəhəri - c ə m i	2 235,8	1 111,0	1 124,8	2 235,8	1 111,0	1 124,8	-	-	-	<i>Baku city - total</i>
<i>o cümlədən:</i>										<i>of which:</i>
Binəqədi rayonu	261,9	131,6	130,3	261,9	131,6	130,3	-	-	-	<i>Binagadi region</i>
Qaradağ rayonu	121,4	61,7	59,7	121,4	61,7	59,7	-	-	-	<i>Garadagh region</i>
Xəzər rayonu	162,7	82,9	79,8	162,7	82,9	79,8	-	-	-	<i>Khazar region</i>
Səbail rayonu	100,8	48,4	52,4	100,8	48,4	52,4	-	-	-	<i>Sabayel region</i>
Sabunçu rayonu	240,2	120,2	120,0	240,2	120,2	120,0	-	-	-	<i>Sabunchu region</i>
Suraxanı rayonu	215,3	106,1	109,2	215,3	106,1	109,2	-	-	-	<i>Surakhany region</i>
Nərimanov rayonu	175,5	86,7	88,8	175,5	86,7	88,8	-	-	-	<i>Narimanov region</i>
Nəsimi rayonu	218,7	108,5	110,2	218,7	108,5	110,2	-	-	-	<i>Nasimi region</i>
Nizami rayonu	196,2	97,2	99,0	196,2	97,2	99,0	-	-	-	<i>Nizami region</i>
Pirallahı rayonu	20,1	10,2	9,9	20,1	10,2	9,9	-	-	-	<i>Pirallahi region</i>
Xətai rayonu	277,7	138,3	139,4	277,7	138,3	139,4	-	-	-	<i>Khatai region</i>
Yasamal rayonu	245,3	119,2	126,1	245,3	119,2	126,1	-	-	-	<i>Yasamal region</i>
Abşeron iqtisadi rayonu - c ə m i	560,4	278,0	282,4	515,7	255,2	260,5	44,7	22,8	21,9	<i>Absheron economic region - total</i>
<i>o cümlədən:</i>										<i>of which:</i>
Xızı rayonu	16,4	8,1	8,3	8,5	4,1	4,4	7,9	4,0	3,9	<i>Khyzi region</i>
Abşeron rayonu	206,4	103,6	102,8	169,6	84,8	84,8	36,8	18,8	18,0	<i>Absheron region</i>
Sumqayıt şəhəri	337,6	166,3	171,3	337,6	166,3	171,3	-	-	-	<i>Sumgayit town</i>
Gəncə-Qazax iqtisadi rayonu - c ə m i	1 259,3	627,8	631,5	578,7	284,7	294,0	680,6	343,1	337,5	<i>Ganja-Gazakh economic region - total</i>
<i>o cümlədən:</i>										<i>of which:</i>
Gəncə şəhəri	330,8	161,2	169,6	330,8	161,2	169,6	-	-	-	<i>Ganja town</i>
<i>o cümlədən:</i>										<i>of which:</i>
Nizami rayonu	151,4	73,8	77,6	151,4	73,8	77,6	-	-	-	<i>Nizami region</i>
Kəpəz rayonu	179,4	87,4	92,0	179,4	87,4	92,0	-	-	-	<i>Kapaz region</i>
Qazax rayonu	95,3	46,9	48,4	21,5	10,4	11,1	73,8	36,5	37,3	<i>Gazakh region</i>
Ağstafa rayonu	86,1	42,5	43,6	21,1	10,4	10,7	65,0	32,1	32,9	<i>Aghstafa region</i>
Tovuz rayonu	171,4	86,7	84,7	28,7	14,3	14,4	142,7	72,4	70,3	<i>Tovuz region</i>
Şəmkir rayonu	211,4	107,2	104,2	73,3	36,9	36,4	138,1	70,3	67,8	<i>Shamkir region</i>
Gədəbəy rayonu	98,8	49,7	49,1	11,6	5,7	5,9	87,2	44,0	43,2	<i>Gadabay region</i>
Daşkəsən rayonu	34,6	17,6	17,0	15,0	7,4	7,6	19,6	10,2	9,4	<i>Dashkasan region</i>
Samux rayonu	56,7	28,4	28,3	21,2	10,6	10,6	35,5	17,8	17,7	<i>Samukh region</i>
Göygöl rayonu	62,5	31,6	30,9	25,2	12,7	12,5	37,3	18,9	18,4	<i>Goygol region</i>
Goranboy rayonu	101,8	51,2	50,6	21,7	10,9	10,8	80,1	40,3	39,8	<i>Goranboy region</i>
Naftalan şəhəri	9,9	4,8	5,1	8,6	4,2	4,4	1,3	0,6	0,7	<i>Naftalan town</i>

Şəhər və rayonların adları	Cəmi <i>Total</i>	o cümlədən: <i>of which:</i>		Şəhər əhalisi <i>Urban population</i>	o cümlədən: <i>of which:</i>		Kənd əhalisi <i>Rural population</i>	o cümlədən: <i>of which:</i>		Towns and regions
		kişilər <i>men</i>	qadınlar <i>women</i>		kişilər <i>men</i>	qadınlar <i>women</i>		kişilər <i>men</i>	qadınlar <i>women</i>	
Şəki-Zaqatala										Shaki-Zagatala
iqtişadi rayonu - c ə m i	609,0	303,5	305,5	171,3	83,5	87,8	437,7	220,0	217,7	economic region - total
<i>o cümlədən:</i>										<i>of which:</i>
Balakən rayonu	96,4	47,7	48,7	14,7	6,9	7,8	81,7	40,8	40,9	Balakan region
Zaqatala rayonu	126,3	62,3	64,0	32,5	15,7	16,8	93,8	46,6	47,2	Zagatala region
Qax rayonu	55,8	27,3	28,5	14,2	6,7	7,5	41,6	20,6	21,0	Gakh region
Şəki şəhəri	183,5	91,6	91,9	67,3	32,8	34,5	116,2	58,8	57,4	Shaki town
Oğuz rayonu	43,3	21,9	21,4	7,3	3,6	3,7	36,0	18,3	17,7	Oguz region
Qəbələ rayonu	103,7	52,7	51,0	35,3	17,8	17,5	68,4	34,9	33,5	Gabala region
Lənkəran iqtisadi rayonu - c ə m i	911,9	459,6	452,3	246,7	123,4	123,3	665,2	336,2	329,0	Lankaran economic region - total
<i>o cümlədən:</i>										<i>of which:</i>
Astara rayonu	105,9	53,1	52,8	33,1	16,4	16,7	72,8	36,7	36,1	Astara region
Lənkəran şəhəri	224,2	112,4	111,8	87,5	43,0	44,5	136,7	69,4	67,3	Lankaran town
Lerik rayonu	82,3	41,6	40,7	8,3	4,2	4,1	74,0	37,4	36,6	Lerik region
Yardımlı rayonu	64,7	33,0	31,7	7,2	3,8	3,4	57,5	29,2	28,3	Yardimly region
Masallı rayonu	220,0	111,5	108,5	50,0	25,7	24,3	170,0	85,8	84,2	Masally region
Cəlilabad rayonu	214,8	108,0	106,8	60,6	30,3	30,3	154,2	77,7	76,5	Jalilabad region
Quba-Xaçmaz										Guba-Khachmaz
iqtişadi rayonu - c ə m i	535,7	269,7	266,0	178,4	88,8	89,6	357,3	180,9	176,4	economic region - total
<i>o cümlədən:</i>										<i>of which:</i>
Qusar rayonu	95,6	47,9	47,7	20,3	10,0	10,3	75,3	37,9	37,4	Gusar region
Xaçmaz rayonu	174,0	87,1	86,9	66,9	32,9	34,0	107,1	54,2	52,9	Khachmaz region
Quba rayonu	167,3	84,9	82,4	40,0	20,1	19,9	127,3	64,8	62,5	Guba region
Şabran rayonu	57,6	29,3	28,3	24,7	12,7	12,0	32,9	16,6	16,3	Shabran region
Siyəzən rayonu	41,2	20,5	20,7	26,5	13,1	13,4	14,7	7,4	7,3	Siyazan region
Aran iqtisadi rayonu - c ə m i	1 973,3	985,4	987,9	740,5	362,6	377,9	1 232,8	622,8	610,0	Aran economic region - total
<i>o cümlədən:</i>										<i>of which:</i>
Göyçay rayonu	117,7	58,8	58,9	36,7	18,0	18,7	81,0	40,8	40,2	Goychay region
Beyləqan rayonu	95,7	48,3	47,4	39,5	20,0	19,5	56,2	28,3	27,9	Beylagan region
Ağcabədi rayonu	132,6	68,8	63,8	49,4	25,2	24,2	83,2	43,6	39,6	Agdjabadi region
Bərdə rayonu	153,5	77,7	75,8	39,7	19,6	20,1	113,8	58,1	55,7	Barda region
Neftçala rayonu	86,2	42,8	43,4	40,5	20,0	20,5	45,7	22,8	22,9	Neftchala region
Biləsuvar rayonu	100,0	50,4	49,6	22,4	11,3	11,1	77,6	39,1	38,5	Bilasvar region
Salyan rayonu	134,6	67,2	67,4	43,1	20,9	22,2	91,5	46,3	45,2	Salyan region
Yevlax şəhəri	126,1	60,0	66,1	68,2	31,5	36,7	57,9	28,5	29,4	Yevlakh town
Mingəçevir şəhəri	102,8	49,6	53,2	102,8	49,6	53,2	-	-	-	Mingechevir town
Ağdaş rayonu	107,3	53,4	53,9	35,9	17,5	18,4	71,4	35,9	35,5	Agdash region
Ucar rayonu	86,0	43,0	43,0	17,8	8,7	9,1	68,2	34,3	33,9	Ujar region
Zərdab rayonu	57,4	28,7	28,7	11,8	5,8	6,0	45,6	22,9	22,7	Zardab region
Kürdəmir rayonu	113,8	57,2	56,6	22,0	11,0	11,0	91,8	46,2	45,6	Kurdamir region
İmişli rayonu	126,2	63,3	62,9	39,8	19,7	20,1	86,4	43,6	42,8	Imishli region
Saatlı rayonu	104,3	52,8	51,5	19,3	9,5	9,8	85,0	43,3	41,7	Saatly region
Sabirabad rayonu	171,5	85,9	85,6	30,3	15,0	15,3	141,2	70,9	70,3	Sabirabad region
Hacıqabul rayonu	73,1	36,1	37,0	36,8	17,9	18,9	36,3	18,2	18,1	Hajigabul region
Şirvan şəhəri	84,5	41,4	43,1	84,5	41,4	43,1	-	-	-	Shirvan town

Şəhər və rayonların adları	Cəmi <i>Total</i>	o cümlədən: <i>of which:</i>		Şəhər əhalisi <i>Urban population</i>	o cümlədən: <i>of which:</i>		Kənd əhalisi <i>Rural population</i>	o cümlədən: <i>of which:</i>		Town and regions
		kişilər <i>men</i>	qadınlar <i>women</i>		kişilər <i>men</i>	qadınlar <i>women</i>		kişilər <i>men</i>	qadınlar <i>women</i>	
Yuxarı Qarabağ										Yukhari Karabakh
İqtisadi rayonu - c ə m i	666,0	325,6	340,4	216,2	105,0	111,2	449,8	220,6	229,2	economic region - total
<i>o cümlədən:</i>										<i>of which:</i>
Cəbrayıl rayonu	78,4	38,5	39,9	12,7	6,2	6,5	65,7	32,3	33,4	Jabrail region
Füzuli rayonu	128,5	63,0	65,5	30,9	15,0	15,9	97,6	48,0	49,6	Fuzuli region
Ağdam rayonu	196,3	95,6	100,7	44,1	21,3	22,8	152,2	74,3	77,9	Aghdam region
Tərtər rayonu	102,8	50,9	51,9	30,1	14,8	15,3	72,7	36,1	36,6	Tartar region
Xocalı rayonu	27,9	13,6	14,3	9,1	4,4	4,7	18,8	9,2	9,6	Xojaly region
Şuşa rayonu	33,1	16,0	17,1	24,1	11,6	12,5	9,0	4,4	4,6	Shusha region
Xocavənd rayonu	43,3	21,0	22,3	9,5	4,7	4,8	33,8	16,3	17,5	Xojavand region
Xankəndi şəhəri	55,7	27,0	28,7	55,7	27,0	28,7	-	-	-	Khankendi town
Kəlbəcər-Laçın										Kalbajar-Lachin
İqtisadi rayonu - c ə m i	249,6	124,3	125,3	54,5	26,9	27,6	195,1	97,4	97,7	economic region - total
<i>o cümlədən:</i>										<i>of which:</i>
Kəlbəcər rayonu	90,4	45,1	45,3	12,8	6,4	6,4	77,6	38,7	38,9	Kalbajar region
Laçın rayonu	75,6	38,2	37,4	13,1	6,6	6,5	62,5	31,6	30,9	Lachin region
Qubadlı rayonu	39,9	19,7	20,2	9,0	4,4	4,6	30,9	15,3	15,6	Gubadly region
Zəngilan rayonu	43,7	21,3	22,4	19,6	9,5	10,1	24,1	11,8	12,3	Zangilan region
Dağlıq Şirvan										Dakhlik Shirvan
İqtisadi rayonu - c ə m i	310,0	155,6	154,4	106,2	52,9	53,3	203,8	102,7	101,1	economic region - total
<i>o cümlədən:</i>										<i>of which:</i>
Qobustan rayonu	45,1	22,7	22,4	9,2	4,7	4,5	35,9	18,0	17,9	Gobustan region
İsmayilli rayonu	85,2	42,9	42,3	27,6	14,0	13,6	57,6	28,9	28,7	Ismayilly region
Ağsu rayonu	77,8	39,0	38,8	21,4	10,7	10,7	56,4	28,3	28,1	Aghsu region
Şamaxı rayonu	101,9	51,0	50,9	48,0	23,5	24,5	53,9	27,5	26,4	Shamakhy region
Naxçıvan Muxtar Respublikası -										Nakhchivan Autonomou
c ə m i	446,8	222,9	223,9	131,7	65,6	66,1	315,1	157,3	157,8	Republic - total
<i>o cümlədən:</i>										<i>of which:</i>
Naxçıvan şəhəri	91,6	45,7	45,9	81,3	40,6	40,7	10,3	5,1	5,2	Nakhchivan town
Şərur rayonu	114,0	56,6	57,4	7,2	3,6	3,6	106,8	53,0	53,8	Sharur region
Babək rayonu	73,8	36,8	37,0	5,6	2,8	2,8	68,2	34,0	34,2	Babek region
Ordubad rayonu	49,3	24,6	24,7	11,1	5,5	5,6	38,2	19,1	19,1	Ordubad region
Culfa rayonu	45,8	23,0	22,8	13,2	6,6	6,6	32,6	16,4	16,2	Julfa region
Kəngərli rayonu	31,7	15,6	16,1	5,9	2,9	3,0	25,8	12,7	13,1	Kengerli region
Şahbuz rayonu	24,9	12,6	12,3	5,2	2,5	2,7	19,7	10,1	9,6	Shahbuz region
Sədərək rayonu	15,7	8,0	7,7	2,2	1,1	1,1	13,5	6,9	6,6	Sadarak region

**2.8. 2016-cı ildə şəhər və rayonlar üzrə cins bölgüsündə
əhalinin təbii artımı, doğulanlar və ölənlər
(nəfər)
Natural increase of population, births and deaths by sex,
towns and regions in 2016
(person)**

Şəhər və rayonların adları	Təbii artım Natural increase			Doğulanların sayı Births number			Ölənlərin sayı Deaths number			Towns and regions
	Cəmi Total	o cümlədən: of which		Cəmi Total	o cümlədən: of which		Cəmi Total	o cümlədən: of which		
		kişilər men	qadınlar women		oğlanlar boys	qızlar girls		kişilər men	qadınlar women	
Şəhər və kənd yerləri üzrə - cəmi Urban and rural places - total										
Azərbaycan Respublikası	102 816	54 985	47 831	159 464	84 909	74 555	56 648	29 924	26 724	Republic of Azerbaijan
Bakı şəhəri - c ə m i	20 218	10 341	9 877	33 258	17 434	15 824	13 040	7 093	5 947	Baku city - total
o cümlədən:										of which:
Binəqədi rayonu	2 715	1 393	1 322	4 015	2 122	1 893	1 300	729	571	Binagadi region
Qaradağ rayonu	1 951	1 003	948	2 582	1 351	1 231	631	348	283	Garadagh region
Xəzər rayonu	1 436	730	706	2 418	1 262	1 156	982	532	450	Khazar region
Səbail rayonu	630	351	279	1 088	596	492	458	245	213	Sabayel region
Sabunçu rayonu	2 356	1 201	1 155	4 330	2 268	2 062	1 974	1 067	907	Sabunchu region
Suraxanı rayonu	2 373	1 199	1 174	3 630	1 920	1 710	1 257	721	536	Surakhany region
Nərimanov rayonu	1 931	993	938	2 830	1 454	1 376	899	461	438	Narimanov region
Nəsimi rayonu	1 008	523	485	2 055	1 081	974	1 047	558	489	Nasimi region
Nizami rayonu	1 474	756	718	2 404	1 258	1 146	930	502	428	Nizami region
Pirallahı rayonu	136	69	67	258	141	117	122	72	50	Pirallahi region
Xətai rayonu	2 792	1 373	1 419	4 285	2 224	2 061	1 493	851	642	Khatai region
Yasamal rayonu	1 416	750	666	3 363	1 757	1 606	1 947	1 007	940	Yasamal region
Abşeron iqtisadi rayonu - c ə m i	5 403	2 714	2 689	8 222	4 305	3 917	2 819	1 591	1 228	Absheron economic region - total
o cümlədən:										of which:
Xızı rayonu	194	89	105	283	141	142	89	52	37	Khyzi region
Abşeron rayonu	1 932	961	971	2 802	1 463	1 339	870	502	368	Absheron region
Sumqayıt şəhəri	3 277	1 664	1 613	5 137	2 701	2 436	1 860	1 037	823	Sumgayit town
Gəncə-Qazax iqtisadi rayonu - c ə m i	11 521	6 354	5 167	20 176	10 880	9 296	8 655	4 526	4 129	Ganja-Gazakh economic region - total
o cümlədən:										of which:
Gəncə şəhəri	1 566	864	702	3 722	1 997	1 725	2 156	1 133	1 023	Ganja town
o cümlədən:										of which:
Nizami rayonu	577	314	263	1 587	828	759	1 010	514	496	Nizami region
Kəpəz rayonu	989	550	439	2 135	1 169	966	1 146	619	527	Kapaz region
Qazax rayonu	927	508	419	1 667	876	791	740	368	372	Gazakh region
Ağstafa rayonu	919	494	425	1 524	811	713	605	317	288	Aghstafa region
Tovuz rayonu	1 946	1 058	888	3 181	1 709	1 472	1 235	651	584	Tovuz region
Şəmkir rayonu	2 525	1 353	1 172	3 863	2 070	1 793	1 338	717	621	Shamkir region
Gədəbəy rayonu	818	525	293	1 604	910	694	786	385	401	Gadabay region
Daşkəsən rayonu	341	184	157	554	287	267	213	103	110	Dashkasan region
Samux rayonu	635	349	286	1 017	540	477	382	191	191	Samukh region
Göygöl rayonu	610	341	269	1 036	577	459	426	236	190	Goygol region
Goranboy rayonu	1 138	625	513	1 855	1 020	835	717	395	322	Goranboy region
Naftalan şəhəri	96	53	43	153	83	70	57	30	27	Naftalan town

Şəhər və rayonların adları	Təbii artım Natural increase			Doğulanların sayı Births number			Ölənlərin sayı Deaths number			Town and regions
	Cəmi Total	o cümlədən: of which		Cəmi Total	o cümlədən: of which		Cəmi Total	o cümlədən: of which		
		kişilər men	qadınlar women		oğlanlar boys	qızlar girls		kişilər men	qadınlar women	
Şəki-Zaqatala										
iqtisadi rayonu - c ə m i	5 949	3 140	2 809	9 829	5 173	4 656	3 880	2 033	1 847	Shaki-Zagatala
o cümlədən:										economic region - total
Balakən rayonu	850	462	388	1 476	781	695	626	319	307	of which: Balakan region
Zaqatala rayonu	1 160	632	528	1 943	1 028	915	783	396	387	Zagatala region
Qax rayonu	385	203	182	836	446	390	451	243	208	Gakh region
Şəki şəhəri	1 619	857	762	2 849	1 517	1 332	1 230	660	570	Shaki town
Oğuz rayonu	489	257	232	722	376	346	233	119	114	Oguz region
Qəbələ rayonu	1 446	729	717	2 003	1 025	978	557	296	261	Gabala region
Lənkəran iqtisadi rayonu -										
c ə m i	12 197	6 741	5 456	16 968	9 194	7 774	4 771	2 453	2 318	Lankaran economic
o cümlədən:										region - total
Astara rayonu	1 386	742	644	1 929	1 031	898	543	289	254	of which: Astara region
Lənkəran şəhəri	2 074	1 111	963	3 452	1 849	1 603	1 378	738	640	Lankaran town
Lerik rayonu	1 103	638	465	1 500	819	681	397	181	216	Lerik region
Yardımlı rayonu	1 096	619	477	1 413	780	633	317	161	156	Yardimly region
Masallı rayonu	2 729	1 509	1 220	3 883	2 099	1 784	1 154	590	564	Masally region
Cəlilabad rayonu	3 809	2 122	1 687	4 791	2 616	2 175	982	494	488	Jalilabad region
Quba-Xaçmaz										
iqtisadi rayonu - c ə m i	5 962	3 162	2 800	9 381	4 968	4 413	3 419	1 806	1 613	Guba-Khachmaz
o cümlədən:										economic region - total
Qusar rayonu	1 031	531	500	1 644	846	798	613	315	298	of which: Gusar region
Xaçmaz rayonu	1 857	937	920	3 009	1 548	1 461	1 152	611	541	Khachmaz region
Quba rayonu	1 940	1 034	906	2 970	1 595	1 375	1 030	561	469	Guba region
Şabran rayonu	685	400	285	1 064	597	467	379	197	182	Shabran region
Siyəzən rayonu	449	260	189	694	382	312	245	122	123	Siyazan region
Aran iqtisadi										
rayonu - c ə m i	23 664	12 713	10 951	35 512	18 930	16 582	11 848	6 217	5 631	Aran economic
o cümlədən:										region - total
Göyçay rayonu	1 242	653	589	2 045	1 086	959	803	433	370	of which: Goychay region
Beyləqan rayonu	1 237	687	550	1 806	978	828	569	291	278	Beylagan region
Ağcabədi rayonu	1 597	899	698	2 416	1 312	1 104	819	413	406	Agdjabadi region
Bərdə rayonu	1 654	945	709	2 595	1 429	1 166	941	484	457	Barda region
Neftçala rayonu	737	387	350	1 260	671	589	523	284	239	Neftchala region
Biləsuvar rayonu	1 617	886	731	2 074	1 106	968	457	220	237	Bilasuvay region
Salyan rayonu	1 703	866	837	2 554	1 336	1 218	851	470	381	Salyan region
Yevlax şəhəri	1 071	572	499	1 905	1 003	902	834	431	403	Yevlakh town
Mingəçevir şəhəri	751	399	352	1 390	732	658	639	333	306	Mingechevir town
Ağdaş rayonu	1 172	596	576	1 856	955	901	684	359	325	Agdash region
Ucar rayonu	1 052	562	490	1 610	854	756	558	292	266	Ujar region
Zərdab rayonu	525	333	192	881	506	375	356	173	183	Zardab region
Kürdəmir rayonu	1 366	702	664	2 059	1 069	990	693	367	326	Kurdamir region
İmişli rayonu	1 716	924	792	2 463	1 316	1 147	747	392	355	Imishli region
Saatlı rayonu	1 745	886	859	2 297	1 187	1 110	552	301	251	Saatly region
Sabirabad rayonu	2 619	1 459	1 160	3 514	1 898	1 616	895	439	456	Sabirabad region
Hacıqabul rayonu	1 046	532	514	1 470	781	689	424	249	175	Hajigabul region
Şirvan şəhəri	814	425	389	1 317	711	606	503	286	217	Shirvan town

Şəhər və rayonların adları	Təbii artım Natural increase			Doğulanların sayı Births number			Ölənlərin sayı Deaths number			Town and regions
	Cəmi Total	o cümlədən: of which		Cəmi Total	o cümlədən: of which		Cəmi Total	o cümlədən: of which		
		kişilər men	qadınlar women		oğlanlar boys	qızlar girls		kişilər men	qadınlar women	
Yuxarı Qarabağ										Yukhari Karabakh
İqtisadi rayonu - c ə m i	6 508	3 593	2 915	9 567	5 163	4 404	3 059	1 570	1 489	economic region - total
<i>o cümlədən:</i>										<i>of which:</i>
Cəbrayıl rayonu	887	454	433	1 291	664	627	404	210	194	Jabrail region
Füzuli rayonu	1 577	846	731	2 320	1 231	1 089	743	385	358	Fuzuli region
Ağdam rayonu	2 472	1 396	1 076	3 577	1 960	1 617	1 105	564	541	Aghdam region
Tərtər rayonu	715	416	299	1 245	685	560	530	269	261	Tartar region
Xocalı rayonu	213	125	88	259	148	111	46	23	23	Khojaly region
Şuşa rayonu	411	222	189	562	307	255	151	85	66	Shusha region
Xocavənd rayonu	187	106	81	250	133	117	63	27	36	Khojavand region
Xankəndi şəhəri	46	28	18	63	35	28	17	7	10	Khankendi town
Kəlbəcər-Laçın										Kalbajar-Lachin
İqtisadi rayonu - c ə m i	2 971	1 696	1 275	4 306	2 337	1 969	1 335	641	694	economic region - total
<i>o cümlədən:</i>										<i>of which:</i>
Kəlbəcər rayonu	1 069	615	454	1 467	831	636	398	216	182	Kalbajar region
Laçın rayonu	1 010	592	418	1 424	775	649	414	183	231	Lachin region
Qubadlı rayonu	412	252	160	674	360	314	262	108	154	Gubadly region
Zəngilan rayonu	480	237	243	741	371	370	261	134	127	Zangilan region
Dağlıq Şirvan										Dakhlik Shirvan
İqtisadi rayonu - c ə m i	3 763	2 114	1 649	5 735	3 135	2 600	1 972	1 021	951	economic region - total
<i>o cümlədən:</i>										<i>of which:</i>
Qobustan rayonu	702	354	348	970	506	464	268	152	116	Gobustan region
İsmayıllı rayonu	698	407	291	1 336	715	621	638	308	330	Ismayilly region
Ağsu rayonu	965	547	418	1 441	805	636	476	258	218	Aghsu region
Şamaxı rayonu	1 398	806	592	1 988	1 109	879	590	303	287	Shamakhy region
Naxçıvan Muxtar Respublikası -										Nakhchivan Autonomous
c ə m i	4 660	2 417	2 243	6 510	3 390	3 120	1 850	973	877	Republic - total
<i>o cümlədən:</i>										<i>of which:</i>
Naxçıvan şəhəri	754	397	357	1 196	626	570	442	229	213	Nakhchivan town
Şərur rayonu	1 205	604	601	1 537	776	761	332	172	160	Sharur region
Babək rayonu	992	552	440	1 271	693	578	279	141	138	Babek region
Ordubad rayonu	395	181	214	664	330	334	269	149	120	Ordubad region
Culfa rayonu	529	257	272	733	365	368	204	108	96	Julfa region
Kəngərli rayonu	407	213	194	547	290	257	140	77	63	Kengerli region
Şahbuz rayonu	233	131	102	346	189	157	113	58	55	Shahbuz region
Sədərək rayonu	145	82	63	216	121	95	71	39	32	Sadarak region

Şəhər və rayonların adları	Təbii artım Natural increase			Doğulanların sayı Births number			Ölənlərin sayı Deaths number			Townships and regions
	Cəmi Total	o cümlədən: of which		Cəmi Total	o cümlədən: of which		Cəmi Total	o cümlədən: of which		
		kişilər men	qadınlar women		oğlanlar boys	qızlar girls		kişilər men	qadınlar women	
Şəhər yerləri üzrə Urban places										
Azərbaycan Respublikası	45 569	23 649	21 920	76 954	40 675	36 279	31 385	17 026	14 359	Republic of Azerbaijan
Bakı şəhəri - c ə m i	20 218	10 341	9 877	33 258	17 434	15 824	13 040	7 093	5 947	Baku city - total
o cümlədən:										of which:
Binəqədi rayonu	2 715	1 393	1 322	4 015	2 122	1 893	1 300	729	571	Binagadi region
Qaradağ rayonu	1 951	1 003	948	2 582	1 351	1 231	631	348	283	Garadagh region
Xəzər rayonu	1 436	730	706	2 418	1 262	1 156	982	532	450	Khazar region
Səbail rayonu	630	351	279	1 088	596	492	458	245	213	Sabayel region
Sabunçu rayonu	2 356	1 201	1 155	4 330	2 268	2 062	1 974	1 067	907	Sabunchu region
Suraxanı rayonu	2 373	1 199	1 174	3 630	1 920	1 710	1 257	721	536	Surakhany region
Nərimanov rayonu	1 931	993	938	2 830	1 454	1 376	899	461	438	Narimanov region
Nəsimi rayonu	1 008	523	485	2 055	1 081	974	1 047	558	489	Nasimi region
Nizami rayonu	1 474	756	718	2 404	1 258	1 146	930	502	428	Nizami region
Pirallahı rayonu	136	69	67	258	141	117	122	72	50	Pirallahi region
Xətai rayonu	2 792	1 373	1 419	4 285	2 224	2 061	1 493	851	642	Khatai region
Yasamal rayonu	1 416	750	666	3 363	1 757	1 606	1 947	1 007	940	Yasamal region
Abşeron iqtisadi rayonu - c ə m i	4 869	2 445	2 424	7 467	3 912	3 555	2 598	1 467	1 131	Absheron economic region - total
o cümlədən:										of which:
Xızı rayonu	108	47	61	162	79	83	54	32	22	Khyzi region
Abşeron rayonu	1 484	734	750	2 168	1 132	1 036	684	398	286	Absheron region
Sumqayıt şəhəri	3 277	1 664	1 613	5 137	2 701	2 436	1 860	1 037	823	Sumgayit town
Gəncə-Qazax iqtisadi rayonu - c ə m i	4 393	2 344	2 049	8 323	4 432	3 891	3 930	2 088	1 842	Ganja-Gazakh economic region - total
o cümlədən:										of which:
Gəncə şəhəri	1 566	864	702	3 722	1 997	1 725	2 156	1 133	1 023	Ganja town
o cümlədən:										of which:
Nizami rayonu	577	314	263	1 587	828	759	1 010	514	496	Nizami region
Kəpəz rayonu	989	550	439	2 135	1 169	966	1 146	619	527	Kapaz region
Qazax rayonu	150	80	70	323	165	158	173	85	88	Gazakh region
Ağstafa rayonu	265	139	126	396	214	182	131	75	56	Aghstafa region
Tovuz rayonu	286	162	124	540	296	244	254	134	120	Tovuz region
Şəmkir rayonu	952	469	483	1 441	736	705	489	267	222	Shamkir region
Gədəbəy rayonu	93	60	33	164	95	69	71	35	36	Gadabay region
Daşkəsən rayonu	155	68	87	265	130	135	110	62	48	Dashkasan region
Samux rayonu	314	181	133	459	255	204	145	74	71	Samukh region
Göygöl rayonu	246	137	109	410	227	183	164	90	74	Goygol region
Goranboy rayonu	284	139	145	475	248	227	191	109	82	Goranboy region
Naftalan şəhəri	82	45	37	128	69	59	46	24	22	Naftalan town

Şəhər və rayonların adları	Təbii artım Natural increase			Doğulanların sayı Births number			Ölənlərin sayı Deaths number			Townships and regions
	Cəmi Total	o cümlədən: of which		Cəmi Total	o cümlədən: of which		Cəmi Total	o cümlədən: of which		
		kişilər men	qadınlar women		oğlanlar boys	qızlar girls		kişilər men	qadınlar women	
Şəki-Zaqatala										Shaki-Zagatala
İqtisadi rayonu - c ə m i	1 128	598	530	2 377	1 281	1 096	1 249	683	566	economic region - total
<i>o cümlədən:</i>	<i>of which:</i>									
Balakən rayonu	61	41	20	147	85	62	86	44	42	Balakan region
Zaqatala rayonu	207	115	92	435	243	192	228	128	100	Zagatala region
Qax rayonu	82	38	44	198	103	95	116	65	51	Gakh region
Şəki şəhəri	242	130	112	811	441	370	569	311	258	Shaki town
Oğuz rayonu	72	34	38	109	56	53	37	22	15	Oguz region
Qəbələ rayonu	464	240	224	677	353	324	213	113	100	Gabala region
Lənkəran İqtisadi rayonu - c ə m i	2 329	1 237	1 092	3 927	2 112	1 815	1 598	875	723	Lankaran economic region - total
<i>o cümlədən:</i>	<i>of which:</i>									
Astara rayonu	316	167	149	522	276	246	206	109	97	Astara region
Lənkəran şəhəri	587	297	290	1 255	669	586	668	372	296	Lankaran town
Lerik rayonu	82	46	36	123	65	58	41	19	22	Lerik region
Yardımlı rayonu	102	60	42	146	83	63	44	23	21	Yardimly region
Masallı rayonu	545	285	260	833	452	381	288	167	121	Masally region
Cəlilabad rayonu	697	382	315	1 048	567	481	351	185	166	Jalilabad region
Quba-Xaçmaz										Guba-Khachmaz
İqtisadi rayonu - c ə m i	1 459	789	670	2 728	1 460	1 268	1 269	671	598	economic region - total
<i>o cümlədən:</i>	<i>of which:</i>									
Qusar rayonu	148	78	70	267	127	140	119	49	70	Gusar region
Xaçmaz rayonu	551	295	256	1 048	566	482	497	271	226	Khachmaz region
Quba rayonu	280	137	143	586	314	272	306	177	129	Guba region
Şabran rayonu	261	145	116	427	230	197	166	85	81	Shabran region
Siyəzən rayonu	219	134	85	400	223	177	181	89	92	Siyazan region
Aran İqtisadi rayonu - c ə m i	6 247	3 241	3 006	11 385	6 015	5 370	5 138	2 774	2 364	Aran economic region - total
<i>o cümlədən:</i>	<i>of which:</i>									
Göyçay rayonu	202	91	111	469	241	228	267	150	117	Goychay region
Beyləqan rayonu	395	213	182	746	392	354	351	179	172	Beylagan region
Ağcabədi rayonu	385	222	163	780	408	372	395	186	209	Agdjabadi region
Bərdə rayonu	306	168	138	593	316	277	287	148	139	Barda region
Neftçala rayonu	262	120	142	513	258	255	251	138	113	Neftchala region
Biləsuvar rayonu	280	144	136	411	217	194	131	73	58	Bilasuvay region
Salyan rayonu	357	156	201	688	354	334	331	198	133	Salyan region
Yevlax şəhəri	513	282	231	954	520	434	441	238	203	Yevlakh town
Mingəçevir şəhəri	751	399	352	1 390	732	658	639	333	306	Mingechevir town
Ağdaş rayonu	229	115	114	515	271	244	286	156	130	Agdash region
Ucar rayonu	118	67	51	265	149	116	147	82	65	Ujar region
Zərdab rayonu	82	46	36	169	90	79	87	44	43	Zardab region
Kürdəmir rayonu	163	78	85	338	169	169	175	91	84	Kurdamir region
İmişli rayonu	435	222	213	700	370	330	265	148	117	Imishli region
Saatlı rayonu	258	131	127	393	203	190	135	72	63	Saatly region
Sabirabad rayonu	303	167	136	510	275	235	207	108	99	Sabirabad region
Hacıqabul rayonu	394	195	199	634	339	295	240	144	96	Hajigabul region
Şirvan şəhəri	814	425	389	1 317	711	606	503	286	217	Shirvan town

Şəhər və rayonların adları	Təbii artım Natural increase			Doğulanların sayı Births number			Ölənlərin sayı Deaths number			Townships and regions
	Cəmi Total	o cümlədən: of which		Cəmi Total	o cümlədən: of which		Cəmi Total	o cümlədən: of which		
		kişilər men	qadınlar women		oğlanlar boys	qızlar girls		kişilər men	qadınlar women	
Yuxarı Qarabağ										Yukhari Karabakh
İqtisadi rayonu - c ə m i o cümlədən:	1 781	968	813	2 699	1 460	1 239	918	492	426	economic region - total of which:
Cəbrayıl rayonu	203	85	118	289	134	155	86	49	37	Jabrail region
Füzuli rayonu	428	229	199	655	358	297	227	129	98	Fuzuli region
Ağdam rayonu	585	338	247	893	497	396	308	159	149	Aghdam region
Tərtər rayonu	57	40	17	188	104	84	131	64	67	Tartar region
Xocalı rayonu	163	90	73	194	105	89	31	15	16	Xojaly region
Şuşa rayonu	283	147	136	399	215	184	116	68	48	Shusha region
Xocavənd rayonu	16	11	5	18	12	6	2	1	1	Xojavand region
Xankəndi şəhəri	46	28	18	63	35	28	17	7	10	Khankendi town
Kəlbəcər-Laçın										Kalbajar-Lachin
İqtisadi rayonu - c ə m i o cümlədən:	818	443	375	1 121	600	521	303	157	146	economic region - total of which:
Kəlbəcər rayonu	236	149	87	331	197	134	95	48	47	Kalbajar region
Laçın rayonu	219	115	104	285	149	136	66	34	32	Lachin region
Qubadlı rayonu	125	65	60	156	80	76	31	15	16	Gubadly region
Zəngilan rayonu	238	114	124	349	174	175	111	60	51	Zangilan region
Dağlıq Şirvan										Dakhlik Shirvan
İqtisadi rayonu - c ə m i o cümlədən:	1 137	638	499	1 834	1 014	820	697	376	321	economic region - total of which:
Qobustan rayonu	130	61	69	187	101	86	57	40	17	Gobustan region
İsmayıllı rayonu	190	118	72	398	222	176	208	104	104	Ismayilly region
Ağsu rayonu	214	107	107	355	187	168	141	80	61	Aghsu region
Şamaxı rayonu	603	352	251	894	504	390	291	152	139	Shamakhy region
Naxçıvan Muxtar Respublikası -										Nakhchivan Autonomous
c ə m i o cümlədən:	1 190	605	585	1 835	955	880	645	350	295	Republic - total of which:
Naxçıvan şəhəri	635	328	307	1 025	532	493	390	204	186	Nakhchivan town
Şərur rayonu	92	44	48	127	67	60	35	23	12	Sharur region
Babək rayonu	89	51	38	123	67	56	34	16	18	Babek region
Ordubad rayonu	67	28	39	149	74	75	82	46	36	Ordubad region
Culfa rayonu	152	84	68	202	110	92	50	26	24	Julfa region
Kəngərli rayonu	65	30	35	96	47	49	31	17	14	Kengerli region
Şahbuz rayonu	62	26	36	82	41	41	20	15	5	Shahbuz region
Sədərək rayonu	28	14	14	31	17	14	3	3	-	Sadarak region

Şəhər və rayonların adları	Təbii artım <i>Natural increase</i>			Doğulanların sayı <i>Births number</i>			Ölənlərin sayı <i>Deaths number</i>			Town and regions
	Cəmi <i>Total</i>	o cümlədən: <i>of which</i>		Cəmi <i>Total</i>	o cümlədən: <i>of which</i>		Cəmi <i>Total</i>	o cümlədən: <i>of which</i>		
		kişilər <i>men</i>	qadınlar <i>women</i>		oğlanlar <i>boys</i>	qızlar <i>girls</i>		kişilər <i>men</i>	qadınlar <i>women</i>	

Kənd yerləri üzrə***Rural places***

Azərbaycan Respublikası	57 247	31 336	25 911	82 510	44 234	38 276	25 263	12 898	12 365	<i>Republic of Azerbaijan</i>
Bakı şəhəri - c ə m i	-	-	-	-	-	-	-	-	-	<i>Baku city - total</i>
<i>o cümlədən:</i>										<i>of which:</i>
Binəqədi rayonu	-	-	-	-	-	-	-	-	-	<i>Binagadi region</i>
Qaradağ rayonu	-	-	-	-	-	-	-	-	-	<i>Garadagh region</i>
Xəzər rayonu	-	-	-	-	-	-	-	-	-	<i>Khazar region</i>
Səbail rayonu	-	-	-	-	-	-	-	-	-	<i>Sabayel region</i>
Sabunçu rayonu	-	-	-	-	-	-	-	-	-	<i>Sabunchu region</i>
Suraxanı rayonu	-	-	-	-	-	-	-	-	-	<i>Surakhany region</i>
Nərimanov rayonu	-	-	-	-	-	-	-	-	-	<i>Narimanov region</i>
Nəsimi rayonu	-	-	-	-	-	-	-	-	-	<i>Nasimi region</i>
Nizami rayonu	-	-	-	-	-	-	-	-	-	<i>Nizami region</i>
Pirallahı rayonu	-	-	-	-	-	-	-	-	-	<i>Pirallahi region</i>
Xətai rayonu	-	-	-	-	-	-	-	-	-	<i>Khatai region</i>
Yasamal rayonu	-	-	-	-	-	-	-	-	-	<i>Yasamal region</i>
Abşeron iqtisadi rayonu - c ə m i	534	269	265	755	393	362	221	124	97	<i>Absheron economic region - total</i>
<i>o cümlədən:</i>										<i>of which:</i>
Xızı rayonu	86	42	44	121	62	59	35	20	15	<i>Khyzi region</i>
Abşeron rayonu	448	227	221	634	331	303	186	104	82	<i>Absheron region</i>
Sumqayıt şəhəri	-	-	-	-	-	-	-	-	-	<i>Sumgayit town</i>
Gəncə-Qazax iqtisadi rayonu - c ə m i	7 128	4 010	3 118	11 853	6 448	5 405	4 725	2 438	2 287	<i>Ganja-Gazakh economic region - total</i>
<i>o cümlədən:</i>										<i>of which:</i>
Gəncə şəhəri	-	-	-	-	-	-	-	-	-	<i>Ganja town</i>
<i>o cümlədən:</i>										<i>of which:</i>
Nizami rayonu	-	-	-	-	-	-	-	-	-	<i>Nizami region</i>
Kəpəz rayonu	-	-	-	-	-	-	-	-	-	<i>Kapaz region</i>
Qazax rayonu	777	428	349	1 344	711	633	567	283	284	<i>Gazakh region</i>
Ağstafa rayonu	654	355	299	1 128	597	531	474	242	232	<i>Aghstafa region</i>
Tovuz rayonu	1 660	896	764	2 641	1 413	1 228	981	517	464	<i>Tovuz region</i>
Şəmkir rayonu	1 573	884	689	2 422	1 334	1 088	849	450	399	<i>Shamkir region</i>
Gədəbəy rayonu	725	465	260	1 440	815	625	715	350	365	<i>Gadabay region</i>
Daşkəsən rayonu	186	116	70	289	157	132	103	41	62	<i>Dashkasan region</i>
Samux rayonu	321	168	153	558	285	273	237	117	120	<i>Samukh region</i>
Göygöl rayonu	364	204	160	626	350	276	262	146	116	<i>Goygol region</i>
Goranboy rayonu	854	486	368	1 380	772	608	526	286	240	<i>Goranboy region</i>
Naftalan şəhəri	14	8	6	25	14	11	11	6	5	<i>Naftalan town</i>

Şəhər və rayonların adları	Təbii artım Natural increase			Doğulanların sayı Births number			Ölənlərin sayı Deaths number			Town and regions
	Cəmi Total	o cümlədən: of which		Cəmi Total	o cümlədən: of which		Cəmi Total	o cümlədən: of which		
		kişilər men	qadınlar women		oğlanlar boys	qızlar girls		kişilər men	qadınlar women	
Şəki-Zaqatala										
İqtisadi rayonu - c ə m i	4 821	2 542	2 279	7 452	3 892	3 560	2 631	1 350	1 281	Shaki-Zagatala
<i>o cümlədən:</i>										<i>economic region - total</i>
Balakən rayonu	789	421	368	1 329	696	633	540	275	265	<i>of which:</i> Balakan region
Zaqatala rayonu	953	517	436	1 508	785	723	555	268	287	Zagatala region
Qax rayonu	303	165	138	638	343	295	335	178	157	Gakh region
Şəki şəhəri	1 377	727	650	2 038	1 076	962	661	349	312	Shaki town
Oğuz rayonu	417	223	194	613	320	293	196	97	99	Oguz region
Qəbələ rayonu	982	489	493	1 326	672	654	344	183	161	Gabala region
Lənkəran iqtisadi rayonu -										
c ə m i	9 868	5 504	4 364	13 041	7 082	5 959	3 173	1 578	1 595	Lankaran economic
<i>o cümlədən:</i>										<i>region - total</i>
Astara rayonu	1 070	575	495	1 407	755	652	337	180	157	<i>of which:</i> Astara region
Lənkəran şəhəri	1 487	814	673	2 197	1 180	1 017	710	366	344	Lankaran town
Lerik rayonu	1 021	592	429	1 377	754	623	356	162	194	Lerik region
Yardımlı rayonu	994	559	435	1 267	697	570	273	138	135	Yardimly region
Masallı rayonu	2 184	1 224	960	3 050	1 647	1 403	866	423	443	Masally region
Cəlilabad rayonu	3 112	1 740	1 372	3 743	2 049	1 694	631	309	322	Jalilabad region
Quba-Xaçmaz										
İqtisadi rayonu - c ə m i	4 503	2 373	2 130	6 653	3 508	3 145	2 150	1 135	1 015	Guba-Khachmaz
<i>o cümlədən:</i>										<i>economic region - total</i>
Qusar rayonu	883	453	430	1 377	719	658	494	266	228	<i>of which:</i> Gusar region
Xaçmaz rayonu	1 306	642	664	1 961	982	979	655	340	315	Khachmaz region
Quba rayonu	1 660	897	763	2 384	1 281	1 103	724	384	340	Guba region
Şabran rayonu	424	255	169	637	367	270	213	112	101	Shabran region
Siyəzən rayonu	230	126	104	294	159	135	64	33	31	Siyazan region
Aran iqtisadi										
rayonu - c ə m i	17 417	9 472	7 945	24 127	12 915	11 212	6 710	3 443	3 267	Aran economic
<i>o cümlədən:</i>										<i>region - total</i>
Göyçay rayonu	1 040	562	478	1 576	845	731	536	283	253	<i>of which:</i> Goychay region
Beyləqan rayonu	842	474	368	1 060	586	474	218	112	106	Beylagan region
Ağcabədi rayonu	1 212	677	535	1 636	904	732	424	227	197	Agdjabadi region
Bərdə rayonu	1 348	777	571	2 002	1 113	889	654	336	318	Barda region
Neftçala rayonu	475	267	208	747	413	334	272	146	126	Neftechala region
Biləsuvar rayonu	1 337	742	595	1 663	889	774	326	147	179	Bilasuvvar region
Salyan rayonu	1 346	710	636	1 866	982	884	520	272	248	Salyan region
Yevlax şəhəri	558	290	268	951	483	468	393	193	200	Yevlakh town
Mingəçevir şəhəri	-	-	-	-	-	-	-	-	-	Mingechevir town
Ağdaş rayonu	943	481	462	1 341	684	657	398	203	195	Agdash region
Ucar rayonu	934	495	439	1 345	705	640	411	210	201	Ujar region
Zərdab rayonu	443	287	156	712	416	296	269	129	140	Zardab region
Kürdəmir rayonu	1 203	624	579	1 721	900	821	518	276	242	Kurdamir region
İmişli rayonu	1 281	702	579	1 763	946	817	482	244	238	Imishli region
Saatlı rayonu	1 487	755	732	1 904	984	920	417	229	188	Saatly region
Sabirabad rayonu	2 316	1 292	1 024	3 004	1 623	1 381	688	331	357	Sabirabad region
Hacıqabul rayonu	652	337	315	836	442	394	184	105	79	Hajigabul region
Şirvan şəhəri	-	-	-	-	-	-	-	-	-	Shirvan town

Şəhər və rayonların adları	Təbii artım Natural increase			Doğulanların sayı Births number			Ölənlərin sayı Deaths number			Town and regions
	Cəmi Total	o cümlədən: of which		Cəmi Total	o cümlədən: of which		Cəmi Total	o cümlədən: of which		
		kişilər men	qadınlar women		oğlanlar boys	qızlar girls		kişilər men	qadınlar women	
Yuxarı Qarabağ										
İqtisadi rayonu - c ə m i	4 727	2 625	2 102	6 868	3 703	3 165	2 141	1 078	1 063	Yukhari Karabakh
<i>o cümlədən:</i>										<i>economic region - total</i>
Cəbrayıl rayonu	684	369	315	1 002	530	472	318	161	157	<i>of which:</i> Jabrail region
Füzuli rayonu	1 149	617	532	1 665	873	792	516	256	260	Fuzuli region
Ağdam rayonu	1 887	1 058	829	2 684	1 463	1 221	797	405	392	Aghdam region
Tərtər rayonu	658	376	282	1 057	581	476	399	205	194	Tartar region
Xocalı rayonu	50	35	15	65	43	22	15	8	7	Khojaly region
Şuşa rayonu	128	75	53	163	92	71	35	17	18	Shusha region
Xocavənd rayonu	171	95	76	232	121	111	61	26	35	Khojavand region
Xankəndi şəhəri	-	-	-	-	-	-	-	-	-	Khankendi town
Kəlbəcər-Laçın										
İqtisadi rayonu - c ə m i	2 153	1 253	900	3 185	1 737	1 448	1 032	484	548	Kalbajar-Lachin
<i>o cümlədən:</i>										<i>economic region - total</i>
Kəlbəcər rayonu	833	466	367	1 136	634	502	303	168	135	<i>of which:</i> Kalbajar region
Laçın rayonu	791	477	314	1 139	626	513	348	149	199	Lachin region
Qubadlı rayonu	287	187	100	518	280	238	231	93	138	Gubadly region
Zəngilan rayonu	242	123	119	392	197	195	150	74	76	Zangilan region
Dağlıq Şirvan										
İqtisadi rayonu - c ə m i	2 626	1 476	1 150	3 901	2 121	1 780	1 275	645	630	Dakhlik Shirvan
<i>o cümlədən:</i>										<i>economic region - total</i>
Qobustan rayonu	572	293	279	783	405	378	211	112	99	<i>of which:</i> Gobustan region
İsmayıllı rayonu	508	289	219	938	493	445	430	204	226	Ismayilly region
Ağsu rayonu	751	440	311	1 086	618	468	335	178	157	Aghsu region
Şamaxı rayonu	795	454	341	1 094	605	489	299	151	148	Shamakhy region
Naxçıvan Muxtar Respublikası -										
c ə m i	3 470	1 812	1 658	4 675	2 435	2 240	1 205	623	582	Nakhchivan Autonomous
<i>o cümlədən:</i>										<i>Republic - total</i>
Naxçıvan şəhəri	119	69	50	171	94	77	52	25	27	<i>of which:</i> Nakhchivan town
Şərur rayonu	1 113	560	553	1 410	709	701	297	149	148	Sharur region
Babək rayonu	903	501	402	1 148	626	522	245	125	120	Babek region
Ordubad rayonu	328	153	175	515	256	259	187	103	84	Ordubad region
Culfa rayonu	377	173	204	531	255	276	154	82	72	Julfa region
Kəngərli rayonu	342	183	159	451	243	208	109	60	49	Kengerli region
Şahbuz rayonu	171	105	66	264	148	116	93	43	50	Shahbuz region
Sədərək rayonu	117	68	49	185	104	81	68	36	32	Sadarak region

**2.9. 2016-cı ildə şəhər və rayonlar üzrə cins bölgüsündə
əhalinin təbii artımının, doğumun və ölümün ümumi əmsalları**
(əhalinin hər 1000 nəfərinə)
Crude rate of natural increase, birth and death by sex
towns and regions in 2016
(per 1000 population)

Şəhər və rayonların adları	Təbii artım Natural increase			Doğulanların sayı Births number			Ölənlərin sayı Deaths number			Towns and regions
	Cəmi Total	o cümlədən: of which		Cəmi Total	o cümlədən: of which		Cəmi Total	o cümlədən: of which		
		kişilər men	qadınlar women		oğlanlar boys	qızlar girls		kişilər men	qadınlar women	
Şəhər və kənd yerləri üzrə- cəmi Urban and rural places - total										
Azərbaycan Respublikası	10,6	11,5	9,9	16,5	17,7	15,4	5,9	6,2	5,5	Republic of Azerbaijan
Bakı şəhəri - c ə m i o cümlədən:	9,1	9,3	8,8	14,9	15,7	14,1	5,8	6,4	5,3	Baku city - total of which:
Binəqədi rayonu	10,3	10,6	10,1	15,3	16,1	14,5	5,0	5,5	4,4	Binagadi region
Qaradağ rayonu	16,1	16,3	15,9	21,3	21,9	20,6	5,2	5,6	4,7	Garadagh region
Xəzər rayonu	8,9	8,8	8,9	14,9	15,2	14,5	6,0	6,4	5,6	Khazar region
Səbail rayonu	6,3	7,2	5,3	10,8	12,3	9,4	4,5	5,1	4,1	Sabayel region
Sabunçu rayonu	9,8	10,0	9,6	18,0	18,9	17,2	8,2	8,9	7,6	Sabunchu region
Suraxanı rayonu	11,1	11,3	10,8	16,9	18,1	15,7	5,8	6,8	4,9	Surakhany region
Nərimanov rayonu	11,0	11,5	10,6	16,1	16,8	15,5	5,1	5,3	4,9	Narimanov region
Nəsimi rayonu	4,6	4,9	4,4	9,4	10,0	8,8	4,8	5,1	4,4	Nasimi region
Nizami rayonu	7,6	7,7	7,3	12,3	12,9	11,6	4,7	5,2	4,3	Nizami region
Pirallahı rayonu	6,7	6,8	6,8	12,8	13,8	11,9	6,1	7,0	5,1	Pirallahi region
Xətai rayonu	10,0	9,9	10,2	15,4	16,1	14,8	5,4	6,2	4,6	Khatai region
Yasamal rayonu	5,8	6,2	5,2	13,7	14,7	12,7	7,9	8,5	7,5	Yasamal region
Abşeron iqtisadi rayonu - c ə m i o cümlədən:	9,7	9,8	9,6	14,7	15,5	13,9	5,0	5,7	4,3	Absheron economic region - total of which:
Xızı rayonu	11,8	11,0	12,6	17,2	17,4	17,0	5,4	6,4	4,4	Khyzi region
Abşeron rayonu	9,4	9,3	9,4	13,6	14,1	13,0	4,2	4,8	3,6	Absheron region
Sumqayıt şəhəri	9,7	10,0	9,4	15,2	16,2	14,2	5,5	6,2	4,8	Sumgayit town
Gəncə-Qazax iqtisadi rayonu - c ə m i o cümlədən:	9,1	10,1	8,2	16,0	17,3	14,7	6,9	7,2	6,5	Ganja-Gazakh economic region - total of which:
Gəncə şəhəri o cümlədən:	4,8	5,4	4,2	11,3	12,4	10,2	6,5	7,0	6,0	Ganja town of which:
Nizami rayonu	3,8	4,2	3,4	10,5	11,2	9,8	6,7	7,0	6,4	Nizami region
Kəpəz rayonu	5,5	6,3	4,8	11,9	13,4	10,5	6,4	7,1	5,7	Kapaz region
Qazax rayonu	9,7	10,8	8,6	17,5	18,7	16,3	7,8	7,9	7,7	Gazakh region
Ağstafa rayonu	10,7	11,6	9,7	17,7	19,1	16,3	7,0	7,5	6,6	Aghstafa region
Tovuz rayonu	11,4	12,2	10,5	18,6	19,7	17,4	7,2	7,5	6,9	Tovuz region
Şəmkir rayonu	12,0	12,6	11,2	18,3	19,3	17,2	6,3	6,7	6,0	Shamkir region
Gədəbəy rayonu	8,2	10,6	5,9	16,2	18,3	14,1	8,0	7,7	8,2	Gadabay region
Daşkəsən rayonu	9,8	10,5	9,2	16,0	16,3	15,7	6,2	5,8	6,5	Dashkasan region
Samux rayonu	11,2	12,3	10,1	17,9	19,0	16,8	6,7	6,7	6,7	Samukh region
Göygöl rayonu	9,8	10,8	8,7	16,6	18,3	14,8	6,8	7,5	6,1	Goygol region
Goranboy rayonu	11,2	12,2	10,1	18,2	19,9	16,5	7,0	7,7	6,4	Goranboy region
Naftalan şəhəri	9,7	11,0	8,5	15,4	17,2	13,8	5,7	6,2	5,3	Naftalan town

Şəhər və rayonların adları	Təbii artım <i>Natural increase</i>			Doğulanların sayı <i>Births number</i>			Ölənlərin sayı <i>Deaths number</i>			Town and regions
	Cəmi <i>Total</i>	o cümlədən: <i>of which</i>		Cəmi <i>Total</i>	o cümlədən: <i>of which</i>		Cəmi <i>Total</i>	o cümlədən: <i>of which</i>		
		kişilər <i>men</i>	qadınlar <i>women</i>		oğlanlar <i>boys</i>	qızlar <i>girls</i>		kişilər <i>men</i>	qadınlar <i>women</i>	
Şəki-Zaqatala										Shaki-Zagatala
İqtisadi rayonu - c ə m i	9,7	10,3	9,2	16,1	17,0	15,2	6,4	6,7	6,0	economic region - total
<i>o cümlədən:</i>										<i>of which:</i>
Balakən rayonu	8,8	9,7	8,0	15,3	16,4	14,3	6,5	6,7	6,3	Balakan region
Zaqatala rayonu	9,2	10,1	8,3	15,4	16,5	14,3	6,2	6,4	6,0	Zagatala region
Qax rayonu	6,9	7,5	6,3	15,0	16,4	13,6	8,1	8,9	7,3	Gakh region
Şəki şəhəri	8,8	9,4	8,3	15,5	16,6	14,5	6,7	7,2	6,2	Shaki town
Oğuz rayonu	11,3	11,8	10,9	16,7	17,2	16,2	5,4	5,4	5,3	Oguz region
Qəbələ rayonu	13,9	13,8	14,1	19,3	19,4	19,2	5,4	5,6	5,1	Gabala region
Lənkəran iqtisadi rayonu - c ə m i										Lankaran economic region - total
<i>o cümlədən:</i>	13,4	14,7	12,1	18,6	20,0	17,2	5,2	5,3	5,1	<i>of which:</i>
Astara rayonu	13,1	14,0	12,2	18,2	19,4	17,0	5,1	5,4	4,8	Astara region
Lənkəran şəhəri	9,3	9,8	8,6	15,4	16,4	14,3	6,1	6,6	5,7	Lankaran town
Lerik rayonu	13,4	15,3	11,4	18,2	19,7	16,7	4,8	4,4	5,3	Lerik region
Yardımlı rayonu	16,9	18,7	15,0	21,8	23,6	19,9	4,9	4,9	4,9	Yardimly region
Masallı rayonu	12,4	13,5	11,2	17,6	18,8	16,4	5,2	5,3	5,2	Masally region
Cəlilabad rayonu	17,7	19,6	15,8	22,3	24,2	20,4	4,6	4,6	4,6	Jalilabad region
Quba-Xaçmaz										Guba-Khachmaz
İqtisadi rayonu - c ə m i	11,1	11,7	10,5	17,5	18,4	16,6	6,4	6,7	6,1	economic region - total
<i>o cümlədən:</i>										<i>of which:</i>
Qusar rayonu	10,8	11,1	10,5	17,2	17,7	16,7	6,4	6,6	6,2	Gusar region
Xaçmaz rayonu	10,7	10,8	10,6	17,3	17,8	16,8	6,6	7,0	6,2	Khachmaz region
Quba rayonu	11,6	12,2	11,0	17,8	18,8	16,7	6,2	6,6	5,7	Guba region
Şabran rayonu	11,9	13,7	10,1	18,5	20,4	16,5	6,6	6,7	6,4	Shabran region
Siyəzən rayonu	10,9	12,7	9,2	16,8	18,6	15,1	5,9	5,9	5,9	Siyazan region
Aran iqtisadi rayonu - c ə m i										Aran economic region - total
<i>o cümlədən:</i>	12,0	12,9	11,1	18,0	19,2	16,8	6,0	6,3	5,7	<i>of which:</i>
Göyçay rayonu	10,6	11,1	10,0	17,4	18,5	16,3	6,8	7,4	6,3	Goychay region
Beyləqan rayonu	13,0	14,2	11,6	18,9	20,2	17,5	5,9	6,0	5,9	Beylagan region
Ağcabədi rayonu	12,0	13,1	10,9	18,2	19,1	17,3	6,2	6,0	6,4	Agdjabadi region
Bərdə rayonu	10,8	12,2	9,4	16,9	18,4	15,4	6,1	6,2	6,0	Barda region
Neftçala rayonu	8,5	9,1	8,1	14,6	15,7	13,6	6,1	6,6	5,5	Neftchala region
Biləsuvar rayonu	16,1	17,6	14,7	20,7	22,0	19,5	4,6	4,4	4,8	Bilasuvar region
Salyan rayonu	12,7	12,9	12,4	19,0	19,9	18,1	6,3	7,0	5,7	Salyan region
Yevlax şəhəri	8,5	9,5	7,5	15,1	16,7	13,6	6,6	7,2	6,1	Yevlakh town
Mingəçevir şəhəri	7,3	8,1	6,7	13,5	14,8	12,4	6,2	6,7	5,7	Mingechevir town
Ağdaş rayonu	10,9	11,2	10,7	17,3	17,9	16,7	6,4	6,7	6,0	Agdash region
Ucar rayonu	12,2	13,1	11,4	18,7	19,9	17,6	6,5	6,8	6,2	Ujar region
Zərdab rayonu	9,1	11,6	6,7	15,3	17,6	13,1	6,2	6,0	6,4	Zardab region
Kürdəmir rayonu	12,0	12,3	11,7	18,1	18,7	17,5	6,1	6,4	5,8	Kurdamir region
İmişli rayonu	13,6	14,6	12,6	19,5	20,8	18,2	5,9	6,2	5,6	Imishli region
Saatlı rayonu	16,7	16,8	16,7	22,0	22,5	21,6	5,3	5,7	4,9	Saatly region
Sabirabad rayonu	15,3	17,0	13,6	20,5	22,1	18,9	5,2	5,1	5,3	Sabirabad region
Hacıqabul rayonu	14,3	14,7	13,9	20,1	21,6	18,6	5,8	6,9	4,7	Hajigabul region
Şirvan şəhəri	9,6	10,3	9,1	15,6	17,2	14,1	6,0	6,9	5,0	Shirvan town

Şəhər və rayonların adları	Təbii artım <i>Natural increase</i>			Doğulanların sayı <i>Births number</i>			Ölənlərin sayı <i>Deaths number</i>			Town s and regions
	Cəmi <i>Total</i>	o cümlədən: <i>of which</i>		Cəmi <i>Total</i>	o cümlədən: <i>of which</i>		Cəmi <i>Total</i>	o cümlədən: <i>of which</i>		
		kişilər <i>men</i>	qadınlar <i>women</i>		oğlanlar <i>boys</i>	qızlar <i>girls</i>		kişilər <i>men</i>	qadınlar <i>women</i>	
Yuxarı Qarabağ										Yukhari Karabakh
İqtisadi rayonu - c ə m i <i>o cümlədən:</i>	11,7	13,1	10,2	17,2	18,9	15,5	5,5	5,8	5,3	economic region - total <i>of which:</i>
Cəbrayıl rayonu	11,3	11,7	10,8	16,5	17,2	15,7	5,2	5,5	4,9	Jabrail region
Füzuli rayonu	12,3	13,4	11,1	18,1	19,5	16,6	5,8	6,1	5,5	Fuzuli region
Ağdam rayonu	12,6	14,6	10,7	18,2	20,5	16,1	5,6	5,9	5,4	Aghdam region
Tərtər rayonu	9,0	10,4	7,5	15,6	17,2	14,0	6,6	6,8	6,5	Tartar region
Xocalı rayonu	14,2	17,0	11,5	17,3	20,1	14,5	3,1	3,1	3,0	Khojaly region
Şuşa rayonu	12,9	14,4	11,4	17,6	19,9	15,4	4,7	5,5	4,0	Shusha region
Xocavənd rayonu	13,7	15,5	11,9	18,3	19,4	17,2	4,6	3,9	5,3	Khojavand region
Xankəndi şəhəri	3,8	4,7	3,0	5,2	5,9	4,6	1,4	1,2	1,6	Khankendi town
Kəlbəcər-Laçın										Kalbajar-Lachin
İqtisadi rayonu - c ə m i <i>o cümlədən:</i>	12,4	14,2	10,6	18,0	19,6	16,4	5,6	5,4	5,8	economic region - total <i>of which:</i>
Kəlbəcər rayonu	13,3	15,2	11,3	18,2	20,6	15,8	4,9	5,4	4,5	Kalbajar region
Laçın rayonu	13,3	15,5	11,1	18,8	20,3	17,3	5,5	4,8	6,2	Lachin region
Qubadlı rayonu	10,3	12,8	7,9	16,9	18,3	15,5	6,6	5,5	7,6	Gubadly region
Zəngilan rayonu	11,0	11,1	10,8	17,0	17,4	16,5	6,0	6,3	5,7	Zangilan region
Dağlıq Şirvan										Dakhlik Shirvan
İqtisadi rayonu - c ə m i <i>o cümlədən:</i>	12,1	13,5	10,6	18,5	20,1	16,8	6,4	6,6	6,2	economic region - total <i>of which:</i>
Qobustan rayonu	15,6	15,6	15,5	21,5	22,3	20,7	5,9	6,7	5,2	Gobustan region
İsmayilli rayonu	8,2	9,5	6,9	15,7	16,7	14,7	7,5	7,2	7,8	Ismayilly region
Ağsu rayonu	12,4	14,0	10,8	18,5	20,6	16,4	6,1	6,6	5,6	Aghsu region
Şamaxı rayonu	13,7	15,9	11,6	19,5	21,8	17,2	5,8	5,9	5,6	Shamakhy region
Naxçıvan Muxtar Respublikası -										Nakhchivan Autonomous
c ə m i <i>o cümlədən:</i>	10,5	10,8	10,0	14,6	15,2	13,9	4,1	4,4	3,9	Republic - total <i>of which:</i>
Naxçıvan şəhəri	8,3	8,7	7,8	13,1	13,7	12,4	4,8	5,0	4,6	Nakhchivan town
Şərur rayonu	10,6	10,7	10,4	13,5	13,7	13,2	2,9	3,0	2,8	Sharur region
Babək rayonu	13,4	15,0	11,9	17,2	18,8	15,6	3,8	3,8	3,7	Babek region
Ordubad rayonu	8,0	7,3	8,7	13,5	13,4	13,5	5,5	6,1	4,8	Ordubad region
Culfa rayonu	11,5	11,2	11,9	16,0	15,9	16,1	4,5	4,7	4,2	Julfa region
Kəngərli rayonu	12,9	13,6	12,1	17,3	18,5	16,0	4,4	4,9	3,9	Kengerli region
Şahbuz rayonu	9,4	10,4	8,3	13,9	15,0	12,8	4,5	4,6	4,5	Shahbuz region
Sədərək rayonu	9,3	10,3	8,2	13,8	15,2	12,3	4,5	4,9	4,1	Sadarak region

Şəhər və rayonların adları	Təbii artım Natural increase			Doğulanların sayı Births number			Ölənlərin sayı Deaths number			Towns and regions
	Cəmi Total	o cümlədən: of which		Cəmi Total	o cümlədən: of which		Cəmi Total	o cümlədən: of which		
		kişilər men	qadınlar women		oğlanlar boys	qızlar girls		kişilər men	qadınlar women	
Şəhər yerləri üzrə Urban places										
<u>Azərbaycan Respublikası</u>	9,0	9,4	8,4	15,1	16,1	14,0	6,1	6,7	5,6	<u>Republic of Azerbaijan</u>
Bakı şəhəri - c ə m i <i>o cümlədən:</i>	9,1	9,3	8,8	14,9	15,7	14,1	5,8	6,4	5,3	<i>Baku city - total</i> <i>of which:</i>
Binəqədi rayonu	10,3	10,6	10,1	15,3	16,1	14,5	5,0	5,5	4,4	<i>Binagadi region</i>
Qaradağ rayonu	16,1	16,3	15,9	21,3	21,9	20,6	5,2	5,6	4,7	<i>Garadagh region</i>
Xəzər rayonu	8,9	8,8	8,9	14,9	15,2	14,5	6,0	6,4	5,6	<i>Khazar region</i>
Səbail rayonu	6,3	7,2	5,3	10,8	12,3	9,4	4,5	5,1	4,1	<i>Sabayel region</i>
Sabunçu rayonu	9,8	10,0	9,6	18,0	18,9	17,2	8,2	8,9	7,6	<i>Sabunchu region</i>
Suraxanı rayonu	11,1	11,3	10,8	16,9	18,1	15,7	5,8	6,8	4,9	<i>Surakhany region</i>
Nərimanov rayonu	11,0	11,5	10,6	16,1	16,8	15,5	5,1	5,3	4,9	<i>Narimanov region</i>
Nəsimi rayonu	4,6	4,9	4,4	9,4	10,0	8,8	4,8	5,1	4,4	<i>Nasimi region</i>
Nizami rayonu	7,6	7,7	7,3	12,3	12,9	11,6	4,7	5,2	4,3	<i>Nizami region</i>
Pirallahı rayonu	6,7	6,8	6,8	12,8	13,8	11,9	6,1	7,0	5,1	<i>Pirallahi region</i>
Xətai rayonu	10,0	9,9	10,2	15,4	16,1	14,8	5,4	6,2	4,6	<i>Khatai region</i>
Yasamal rayonu	5,8	6,2	5,2	13,7	14,7	12,7	7,9	8,5	7,5	<i>Yasamal region</i>
Abşeron iqtisadi rayonu - c ə m i <i>o cümlədən:</i>	9,5	9,6	9,3	14,5	15,3	13,6	5,0	5,7	4,3	<i>Absheron economic region - total</i> <i>of which:</i>
Xızı rayonu	12,7	11,3	14,0	19,0	19,0	19,0	6,3	7,7	5,0	<i>Khyzi region</i>
Abşeron rayonu	8,8	8,7	8,8	12,8	13,4	12,2	4,0	4,7	3,4	<i>Absheron region</i>
Sumqayıt şəhəri	9,7	10,0	9,4	15,2	16,2	14,2	5,5	6,2	4,8	<i>Sumgayit town</i>
Gəncə-Qazax iqtisadi rayonu - c ə m i <i>o cümlədən:</i>	7,6	8,3	6,9	14,4	15,6	13,2	6,8	7,3	6,3	<i>Ganja-Gazakh economic region - total</i> <i>of which:</i>
Gəncə şəhəri <i>o cümlədən:</i>	4,8	5,4	4,2	11,3	12,4	10,2	6,5	7,0	6,0	<i>Ganja town</i> <i>of which:</i>
Nizami rayonu	3,8	4,2	3,4	10,5	11,2	9,8	6,7	7,0	6,4	<i>Nizami region</i>
Kəpəz rayonu	5,5	6,3	4,8	11,9	13,4	10,5	6,4	7,1	5,7	<i>Kapaz region</i>
Qazax rayonu	7,0	7,7	6,3	15,0	15,8	14,3	8,0	8,1	8,0	<i>Gazakh region</i>
Ağstafa rayonu	12,5	13,4	11,8	18,7	20,6	17,0	6,2	7,2	5,2	<i>Aghstafa region</i>
Tovuz rayonu	10,0	11,3	8,6	18,8	20,7	16,9	8,8	9,4	8,3	<i>Tovuz region</i>
Şəmkir rayonu	13,0	12,7	13,3	19,7	19,9	19,4	6,7	7,2	6,1	<i>Shamkir region</i>
Gədəbəy rayonu	8,1	10,5	5,6	14,2	16,7	11,7	6,1	6,2	6,1	<i>Gadabay region</i>
Daşkəsən rayonu	10,3	9,1	11,5	17,6	17,4	17,8	7,3	8,3	6,3	<i>Dashkasan region</i>
Samux rayonu	14,9	17,1	12,5	21,7	24,1	19,2	6,8	7,0	6,7	<i>Samukh region</i>
Göygöl rayonu	9,8	10,8	8,7	16,3	17,9	14,6	6,5	7,1	5,9	<i>Goygol region</i>
Goranboy rayonu	13,1	12,8	13,4	21,9	22,8	21,0	8,8	10,0	7,6	<i>Goranboy region</i>
Naftalan şəhəri	9,5	10,8	8,3	14,8	16,5	13,3	5,3	5,7	5,0	<i>Naftalan town</i>

Şəhər və rayonların adları	Təbii artım Natural increase			Doğulanların sayı Births number			Ölənlərin sayı Deaths number			Townships and regions
	Cəmi Total	o cümlədən: of which		Cəmi Total	o cümlədən: of which		Cəmi Total	o cümlədən: of which		
		kişilər men	qadınlar women		oğlanlar boys	qızlar girls		kişilər men	qadınlar women	
Şəki-Zaqatala										
İqtisadi rayonu - c ə m i	6,6	7,2	6,1	13,9	15,4	12,5	7,3	8,2	6,4	Shaki-Zagatala economic region - total
<i>o cümlədən:</i>										<i>of which:</i>
Balakən rayonu	4,2	6,0	2,5	10,0	12,4	7,8	5,8	6,4	5,3	Balakan region
Zaqatala rayonu	6,4	7,4	5,5	13,4	15,5	11,5	7,0	8,1	6,0	Zagatala region
Qax rayonu	5,8	5,6	5,9	14,0	15,3	12,7	8,2	9,7	6,8	Gakh region
Şəki şəhəri	3,6	3,9	3,2	12,0	13,4	10,7	8,4	9,5	7,5	Shaki town
Oğuz rayonu	9,9	9,5	10,3	15,0	15,6	14,4	5,1	6,1	4,1	Oguz region
Qəbələ rayonu	13,2	13,5	12,8	19,2	19,9	18,5	6,0	6,4	5,7	Gabala region
Lənkəran İqtisadi rayonu - c ə m i										
İqtisadi rayonu - c ə m i	9,4	10,0	8,8	15,9	17,1	14,7	6,5	7,1	5,9	Lankaran economic region - total
<i>o cümlədən:</i>										<i>of which:</i>
Astara rayonu	9,6	10,2	8,9	15,8	16,9	14,7	6,2	6,7	5,8	Astara region
Lənkəran şəhəri	6,7	6,9	6,6	14,3	15,6	13,2	7,6	8,7	6,6	Lankaran town
Lerik rayonu	9,9	11,0	8,8	14,9	15,5	14,2	5,0	4,5	5,4	Lerik region
Yardımlı rayonu	14,1	15,7	12,3	20,2	21,7	18,4	6,1	6,0	6,1	Yardimly region
Masallı rayonu	10,9	11,1	10,7	16,7	17,6	15,7	5,8	6,5	5,0	Masally region
Cəlilabad rayonu	11,5	12,6	10,4	17,3	18,7	15,9	5,8	6,1	5,5	Jalilabad region
Quba-Xaçmaz										
İqtisadi rayonu - c ə m i	8,2	8,8	7,5	15,3	16,4	14,2	7,1	7,6	6,7	Guba-Khachmaz economic region - total
<i>o cümlədən:</i>										<i>of which:</i>
Qusar rayonu	7,2	7,8	6,8	13,1	12,7	13,6	5,9	4,9	6,8	Gusar region
Xaçmaz rayonu	8,3	9,0	7,6	15,7	17,2	14,2	7,4	8,2	6,6	Khachmaz region
Quba rayonu	7,0	6,8	7,2	14,7	15,6	13,7	7,7	8,8	6,5	Guba region
Şabran rayonu	10,6	11,4	9,7	17,3	18,1	16,4	6,7	6,7	6,7	Shabran region
Siyəzən rayonu	8,3	10,3	6,3	15,1	17,1	13,2	6,8	6,8	6,9	Siyazan region
Aran İqtisadi rayonu - c ə m i										
İqtisadi rayonu - c ə m i	8,5	9,0	7,9	15,4	16,6	14,2	6,9	7,6	6,3	Aran economic region - total
<i>o cümlədən:</i>										<i>of which:</i>
Göyçay rayonu	5,5	5,1	5,9	12,8	13,4	12,2	7,3	8,3	6,3	Goychay region
Beyləqan rayonu	10,0	10,7	9,4	18,9	19,6	18,2	8,9	8,9	8,8	Beylagan region
Ağcabədi rayonu	7,8	8,8	6,8	15,8	16,2	15,4	8,0	7,4	8,6	Agdjabadi region
Bərdə rayonu	7,7	8,6	6,9	14,9	16,2	13,8	7,2	7,6	6,9	Barda region
Neftçala rayonu	6,5	6,0	7,0	12,7	12,9	12,5	6,2	6,9	5,5	Neftchala region
Biləsuvar rayonu	12,6	12,7	12,3	18,4	19,2	17,5	5,8	6,5	5,2	Bilasuvay region
Salyan rayonu	8,3	7,4	9,0	16,0	16,9	15,0	7,7	9,5	6,0	Salyan region
Yevlax şəhəri	7,5	8,9	6,3	14,0	16,5	11,8	6,5	7,6	5,5	Yevlakh town
Mingəçevir şəhəri	7,3	8,1	6,7	13,5	14,8	12,4	6,2	6,7	5,7	Mingechevir town
Ağdaş rayonu	6,4	6,6	6,2	14,4	15,5	13,3	8,0	8,9	7,1	Agdash region
Ucar rayonu	6,6	7,7	5,6	14,9	17,1	12,8	8,3	9,4	7,2	Ujar region
Zərdab rayonu	7,0	7,9	6,1	14,4	15,4	13,4	7,4	7,5	7,3	Zardab region
Kürdəmir rayonu	7,4	7,1	7,7	15,3	15,3	15,4	7,9	8,2	7,7	Kurdamir region
İmişli rayonu	10,9	11,3	10,6	17,6	18,8	16,4	6,7	7,5	5,8	Imishli region
Saatlı rayonu	13,4	13,8	12,9	20,4	21,4	19,3	7,0	7,6	6,4	Saatly region
Sabirabad rayonu	10,0	11,2	8,8	16,8	18,4	15,3	6,8	7,2	6,5	Sabirabad region
Hacıqabul rayonu	10,7	10,9	10,5	17,2	18,9	15,6	6,5	8,0	5,1	Hajigabul region
Şirvan şəhəri	9,6	10,3	9,1	15,6	17,2	14,1	6,0	6,9	5,0	Shirvan town

Şəhər və rayonların adları	Təbii artım Natural increase			Doğulanların sayı Births number			Ölənlərin sayı Deaths number			Towns and regions
	Cəmi Total	o cümlədən: of which		Cəmi Total	o cümlədən: of which		Cəmi Total	o cümlədən: of which		
		kişilər men	qadınlar women		oğlanlar boys	qızlar girls		kişilər men	qadınlar women	
Yuxarı Qarabağ										
İqtisadi rayonu - c ə m i	11,6	12,9	10,3	17,6	19,5	15,7	6,0	6,6	5,4	Yukhari Karabakh
<i>o cümlədən:</i>										<i>economic region - total of which:</i>
Cəbrayıl rayonu	15,9	13,7	18,2	22,7	21,5	23,9	6,8	7,8	5,7	Jabrail region
Füzuli rayonu	13,9	15,4	12,5	21,2	24,0	18,6	7,3	8,6	6,1	Fuzuli region
Ağdam rayonu	13,3	15,8	10,9	20,3	23,3	17,4	7,0	7,5	6,5	Aghdam region
Tərtər rayonu	2,8	4,0	1,6	9,4	10,5	8,3	6,6	6,5	6,7	Tartar region
Xocalı rayonu	21,8	24,7	19,0	25,9	28,8	23,2	4,1	4,1	4,2	Khojaly region
Şuşa rayonu	11,8	12,8	11,0	16,7	18,7	14,9	4,9	5,9	3,9	Shusha region
Xocavənd rayonu	6,5	8,6	4,2	7,3	9,4	5,0	0,8	0,8	0,8	Khojavand region
Xankəndi şəhəri	3,8	4,7	3,0	5,2	5,9	4,6	1,4	1,2	1,6	Khankendi town
Kəlbəcər-Laçın										
İqtisadi rayonu - c ə m i	15,0	16,5	13,6	20,6	22,3	18,9	5,6	5,8	5,3	Kalbajar-Lachin
<i>o cümlədən:</i>										<i>economic region - total of which:</i>
Kəlbəcər rayonu	18,4	23,4	13,6	25,8	30,9	20,9	7,4	7,5	7,3	Kalbajar region
Laçın rayonu	16,7	17,4	15,9	21,7	22,6	20,8	5,0	5,2	4,9	Lachin region
Qubadlı rayonu	13,9	14,7	13,1	17,3	18,1	16,6	3,4	3,4	3,5	Gubadly region
Zəngilan rayonu	12,1	11,9	12,4	17,8	18,2	17,5	5,7	6,3	5,1	Zangilan region
Dağlıq Şirvan										
İqtisadi rayonu - c ə m i	10,7	12,1	9,4	17,3	19,2	15,4	6,6	7,1	6,0	Dakhlik Shirvan
<i>o cümlədən:</i>										<i>economic region - total of which:</i>
Qobustan rayonu	14,1	13,1	15,3	20,3	21,6	19,0	6,2	8,5	3,7	Gobustan region
İsmayilli rayonu	6,9	8,4	5,3	14,4	15,9	12,9	7,5	7,5	7,6	Ismayilly region
Ağsu rayonu	10,0	10,0	10,0	16,6	17,5	15,7	6,6	7,5	5,7	Aghsu region
Şamaxı rayonu	12,5	14,9	10,2	18,6	21,4	15,9	6,1	6,5	5,7	Shamakhy region
Naxçıvan Muxtar Respublikası - c ə m i										
İqtisadi rayonu - c ə m i	9,0	9,2	8,8	13,9	14,5	13,3	4,9	5,3	4,5	Nakhchivan Autonomous Republic - total
<i>o cümlədən:</i>										<i>of which:</i>
Naxçıvan şəhəri	7,8	8,1	7,5	12,6	13,1	12,1	4,8	5,0	4,6	Nakhchivan town
Şərur rayonu	12,7	12,3	13,1	17,5	18,7	16,4	4,8	6,4	3,3	Sharur region
Babək rayonu	15,9	18,3	13,5	22,0	24,1	19,9	6,1	5,8	6,4	Babek region
Ordubad rayonu	6,0	5,1	7,0	13,4	13,4	13,4	7,4	8,3	6,4	Ordubad region
Culfa rayonu	11,5	12,7	10,4	15,3	16,6	14,1	3,8	3,9	3,7	Julfa region
Kəngərli rayonu	11,0	10,2	11,6	16,2	16,0	16,3	5,2	5,8	4,7	Kengerli region
Şahbuz rayonu	12,0	10,3	13,6	15,9	16,3	15,5	3,9	6,0	1,9	Shahbuz region
Sədərək rayonu	13,0	12,8	13,0	14,4	15,6	13,0	1,4	2,8	0,0	Sadarak region

Şəhər və rayonların adları	Təbii artım Natural increase			Doğulanların sayı Births number			Ölənlərin sayı Deaths number			Town and regions
	Cəmi Total	o cümlədən: of which		Cəmi Total	o cümlədən: of which		Cəmi Total	o cümlədən: of which		
		kişilər men	qadınlar women		oğlanlar boys	qızlar girls		kişilər men	qadınlar women	
<u>Kənd yerləri üzrə</u> <u>Rural places</u>										
<u>Azərbaycan Respublikası</u>	12,6	13,7	11,5	18,2	19,4	17,0	5,6	5,7	5,5	<u>Republic of Azerbaijan</u>
Bakı şəhəri - c ə m i	-	-	-	-	-	-	-	-	-	<i>Baku city - total</i>
<i>o cümlədən:</i>										<i>of which:</i>
Binəqədi rayonu	-	-	-	-	-	-	-	-	-	<i>Binagadi region</i>
Qaradağ rayonu	-	-	-	-	-	-	-	-	-	<i>Garadagh region</i>
Xəzər rayonu	-	-	-	-	-	-	-	-	-	<i>Khazar region</i>
Səbail rayonu	-	-	-	-	-	-	-	-	-	<i>Sabayel region</i>
Sabunçu rayonu	-	-	-	-	-	-	-	-	-	<i>Sabunchu region</i>
Suraxanı rayonu	-	-	-	-	-	-	-	-	-	<i>Surakhany region</i>
Nərimanov rayonu	-	-	-	-	-	-	-	-	-	<i>Narimanov region</i>
Nəsimi rayonu	-	-	-	-	-	-	-	-	-	<i>Nasimi region</i>
Nizami rayonu	-	-	-	-	-	-	-	-	-	<i>Nizami region</i>
Pirallahı rayonu	-	-	-	-	-	-	-	-	-	<i>Pirallahi region</i>
Xətai rayonu	-	-	-	-	-	-	-	-	-	<i>Khatai region</i>
Yasamal rayonu	-	-	-	-	-	-	-	-	-	<i>Yasamal region</i>
Abşeron iqtisadi rayonu - c ə m i	12,0	11,8	12,1	16,9	17,3	16,5	4,9	5,5	4,4	<i>Absheron economic region - total</i>
<i>o cümlədən:</i>										<i>of which:</i>
Xızı rayonu	10,8	10,7	11,0	15,2	15,8	14,7	4,4	5,1	3,7	<i>Khyzi region</i>
Abşeron rayonu	12,2	12,1	12,3	17,3	17,6	16,9	5,1	5,5	4,6	<i>Absheron region</i>
Sumqayıt şəhəri	-	-	-	-	-	-	-	-	-	<i>Sumgayit town</i>
Gəncə-Qazax iqtisadi rayonu - c ə m i	10,5	11,7	9,2	17,4	18,8	16,0	6,9	7,1	6,8	<i>Ganja-Gazakh economic region - total</i>
<i>o cümlədən:</i>										<i>of which:</i>
Gəncə şəhəri	-	-	-	-	-	-	-	-	-	<i>Ganja town</i>
<i>o cümlədən:</i>										<i>of which:</i>
Nizami rayonu	-	-	-	-	-	-	-	-	-	<i>Nizami region</i>
Kəpəz rayonu	-	-	-	-	-	-	-	-	-	<i>Kapaz region</i>
Qazax rayonu	10,5	11,7	9,4	18,2	19,5	17,0	7,7	7,8	7,6	<i>Gazakh region</i>
Ağstafa rayonu	10,1	11,1	9,1	17,4	18,6	16,1	7,3	7,5	7,0	<i>Aghstafa region</i>
Tovuz rayonu	11,6	12,4	10,9	18,5	19,5	17,5	6,9	7,1	6,6	<i>Tovuz region</i>
Şəmkir rayonu	11,4	12,6	10,1	17,5	19,0	16,0	6,1	6,4	5,9	<i>Shamkir region</i>
Gədəbəy rayonu	8,3	10,6	6,0	16,5	18,5	14,5	8,2	7,9	8,5	<i>Gadabay region</i>
Daşkəsən rayonu	9,5	11,4	7,5	14,8	15,4	14,1	5,3	4,0	6,6	<i>Dashkasan region</i>
Samux rayonu	9,0	9,4	8,6	15,7	16,0	15,4	6,7	6,6	6,8	<i>Samukh region</i>
Göygöl rayonu	9,8	10,8	8,7	16,8	18,5	15,0	7,0	7,7	6,3	<i>Goygol region</i>
Goranboy rayonu	10,6	12,0	9,3	17,2	19,1	15,3	6,6	7,1	6,0	<i>Goranboy region</i>
Naftalan şəhəri	10,9	12,4	9,3	19,4	21,7	17,1	8,5	9,3	7,8	<i>Naftalan town</i>

Şəhər və rayonların adları	Təbii artım Natural increase			Doğulanların sayı Births number			Ölənlərin sayı Deaths number			Town and regions
	Cəmi Total	o cümlədən: of which		Cəmi Total	o cümlədən: of which		Cəmi Total	o cümlədən: of which		
		kişilər men	qadınlar women		oğlanlar boys	qızlar girls		kişilər men	qadınlar women	
Şəki-Zaqatala										Shaki-Zagatala
İqtisadi rayonu - c ə m i	11,0	11,6	10,5	17,0	17,7	16,4	6,0	6,1	5,9	economic region - total
<i>o cümlədən:</i>										<i>of which:</i>
Balakən rayonu	9,7	10,4	9,0	16,3	17,1	15,5	6,6	6,7	6,5	Balakan region
Zaqatala rayonu	10,2	11,1	9,2	16,1	16,8	15,3	5,9	5,7	6,1	Zagatala region
Qax rayonu	7,3	8,0	6,6	15,3	16,7	14,0	8,0	8,7	7,4	Gakh region
Şəki şəhəri	11,9	12,4	11,4	17,6	18,3	16,8	5,7	5,9	5,4	Shaki town
Oğuz rayonu	11,6	12,2	11,0	17,0	17,5	16,6	5,4	5,3	5,6	Oguz region
Qəbələ rayonu	14,4	14,0	14,8	19,4	19,2	19,6	5,0	5,2	4,8	Gabala region
Lənkəran İqtisadi rayonu - c ə m i	14,8	16,4	13,3	19,6	21,1	18,1	4,8	4,7	4,8	Lankaran economic region - total
<i>o cümlədən:</i>										<i>of which:</i>
Astara rayonu	14,7	15,6	13,7	19,3	20,5	18,1	4,6	4,9	4,4	Astara region
Lənkəran şəhəri	10,9	11,7	10,0	16,1	17,0	15,1	5,2	5,3	5,1	Lankaran town
Lerik rayonu	13,8	15,9	11,7	18,6	20,2	17,0	4,8	4,3	5,3	Lerik region
Yardımlı rayonu	17,3	19,2	15,3	22,0	23,9	20,1	4,7	4,7	4,8	Yardimly region
Masallı rayonu	12,8	14,3	11,4	17,9	19,2	16,7	5,1	4,9	5,3	Masally region
Cəlilabad rayonu	20,2	22,4	17,9	24,3	26,4	22,1	4,1	4,0	4,2	Jalilabad region
Quba-Xaçmaz										Guba-Khachmaz
İqtisadi rayonu - c ə m i	12,6	13,1	12,0	18,6	19,4	17,8	6,0	6,3	5,8	economic region - total
<i>o cümlədən:</i>										<i>of which:</i>
Qusar rayonu	11,7	12,0	11,5	18,3	19,0	17,6	6,6	7,0	6,1	Gusar region
Xaçmaz rayonu	12,2	11,8	12,5	18,3	18,1	18,5	6,1	6,3	6,0	Khachmaz region
Quba rayonu	13,0	13,9	12,2	18,7	19,8	17,6	5,7	5,9	5,4	Guba region
Şabran rayonu	12,9	15,4	10,4	19,4	22,1	16,6	6,5	6,7	6,2	Shabran region
Siyəzən rayonu	15,6	16,9	14,2	19,9	21,3	18,5	4,3	4,4	4,3	Siyazan region
Aran İqtisadi rayonu - c ə m i	14,2	15,2	13,0	19,6	20,7	18,4	5,4	5,5	5,4	Aran economic region - total
<i>o cümlədən:</i>										<i>of which:</i>
Göyçay rayonu	12,9	13,8	11,9	19,5	20,7	18,2	6,6	6,9	6,3	Goychay region
Beyləqan rayonu	15,0	16,7	13,2	18,9	20,7	17,0	3,9	4,0	3,8	Beylagan region
Ağcabədi rayonu	14,6	15,5	13,5	19,7	20,7	18,5	5,1	5,2	5,0	Agdjabadi region
Bərdə rayonu	11,9	13,4	10,3	17,6	19,2	16,0	5,7	5,8	5,7	Barda region
Neftçala rayonu	10,3	11,8	9,0	16,3	18,2	14,5	6,0	6,4	5,5	Neftchala region
Biləsuvar rayonu	17,2	18,9	15,5	21,4	22,7	20,1	4,2	3,8	4,6	Bilasuvar region
Salyan rayonu	14,7	15,3	14,1	20,4	21,2	19,6	5,7	5,9	5,5	Salyan region
Yevlax şəhəri	9,6	10,2	9,1	16,4	16,9	15,9	6,8	6,7	6,8	Yevlakh town
Mingəçevir şəhəri	-	-	-	-	-	-	-	-	-	Mingechevir town
Ağdaş rayonu	13,2	13,3	13,0	18,8	19,0	18,5	5,6	5,7	5,5	Agdash region
Ucar rayonu	13,7	14,5	12,9	19,7	20,6	18,8	6,0	6,1	5,9	Ujar region
Zərdab rayonu	9,7	12,6	6,8	15,6	18,2	13,0	5,9	5,6	6,2	Zardab region
Kürdəmir rayonu	13,2	13,5	12,7	18,8	19,5	18,0	5,6	6,0	5,3	Kurdamir region
İmişli rayonu	14,8	16,1	13,5	20,4	21,7	19,1	5,6	5,6	5,6	Imishli region
Saatlı rayonu	17,5	17,4	17,6	22,4	22,7	22,1	4,9	5,3	4,5	Saatly region
Sabirabad rayonu	16,4	18,2	14,6	21,3	22,9	19,7	4,9	4,7	5,1	Sabirabad region
Hacıqabul rayonu	17,9	18,5	17,4	23,0	24,3	21,8	5,1	5,8	4,4	Hajigabul region
Şirvan şəhəri	-	-	-	-	-	-	-	-	-	Shirvan town

Şəhər və rayonların adları	Təbii artım Natural increase			Doğulanların sayı Births number			Ölənlərin sayı Deaths number			Town and regions
	Cəmi Total	o cümlədən: of which		Cəmi Total	o cümlədən: of which		Cəmi Total	o cümlədən: of which		
		kişilər men	qadınlar women		oğlanlar boys	qızlar girls		kişilər men	qadınlar women	
Yuxarı Qarabağ										Yukhari Karabakh
iqtisadi rayonu - c ə m i	11,8	13,2	10,3	17,1	18,7	15,5	5,3	5,5	5,2	economic region - total
<i>o cümlədən:</i>										<i>of which:</i>
Cəbrayıl rayonu	10,5	11,4	9,4	15,3	16,4	14,1	4,8	5,0	4,7	Jabrail region
Füzuli rayonu	11,8	12,9	10,8	17,1	18,2	16,0	5,3	5,3	5,2	Fuzuli region
Ağdam rayonu	12,4	14,2	10,7	17,6	19,7	15,7	5,2	5,5	5,0	Aghdam region
Tərtər rayonu	11,0	12,6	9,4	17,7	19,5	15,9	6,7	6,9	6,5	Tartar region
Xocalı rayonu	6,7	9,5	4,0	8,7	11,6	5,8	2,0	2,1	1,8	Khojaly region
Şuşa rayonu	15,9	19,1	12,8	20,2	23,4	17,1	4,3	4,3	4,3	Shusha region
Xocavənd rayonu	15,3	16,9	13,6	20,7	21,6	19,8	5,4	4,7	6,2	Khojavand region
Xankəndi şəhəri	-	-	-	-	-	-	-	-	-	Khankendi town
Kəlbəcər-Laçın										Kalbajar-Lachin
iqtisadi rayonu - c ə m i	11,6	13,6	9,7	17,2	18,8	15,6	5,6	5,2	5,9	economic region - total
<i>o cümlədən:</i>										<i>of which:</i>
Kəlbəcər rayonu	12,3	13,8	10,8	16,8	18,7	14,8	4,5	4,9	4,0	Kalbajar region
Laçın rayonu	12,6	15,1	10,2	18,2	19,8	16,6	5,6	4,7	6,4	Lachin region
Qubadlı rayonu	9,3	12,3	6,4	16,8	18,4	15,2	7,5	6,1	8,8	Gubadly region
Zəngilan rayonu	10,0	10,4	9,7	16,2	16,7	15,8	6,2	6,3	6,1	Zangilan region
Dağlıq Şirvan										Dakhlik Shirvan
iqtisadi rayonu - c ə m i	12,8	14,3	11,4	19,1	20,6	17,6	6,3	6,3	6,2	economic region - total
<i>o cümlədən:</i>										<i>of which:</i>
Qobustan rayonu	15,9	16,3	15,7	21,8	22,5	21,2	5,9	6,2	5,5	Gobustan region
İsmayıllı rayonu	8,8	9,9	7,6	16,3	17,0	15,5	7,5	7,1	7,9	Ismayilly region
Ağsu rayonu	13,4	15,5	11,1	19,3	21,8	16,7	5,9	6,3	5,6	Aghsu region
Şamaxı rayonu	14,8	16,5	12,8	20,3	22,0	18,4	5,5	5,5	5,6	Shamakhy region
Naxçıvan Muxtar Respublikası -										Nakhchivan Autonomous
c ə m i	11,0	11,5	10,5	14,8	15,5	14,2	3,8	4,0	3,7	Republic - total
<i>o cümlədən:</i>										<i>of which:</i>
Naxçıvan şəhəri	11,5	13,4	9,8	16,6	18,2	15,1	5,1	4,8	5,3	Nakhchivan town
Şərur rayonu	10,4	10,6	10,2	13,2	13,4	13,0	2,8	2,8	2,8	Sharur region
Babək rayonu	13,2	14,7	11,8	16,8	18,4	15,3	3,6	3,7	3,5	Babek region
Ordubad rayonu	8,6	8,0	9,1	13,5	13,4	13,5	4,9	5,4	4,4	Ordubad region
Culfa rayonu	11,6	10,6	12,6	16,3	15,6	17,0	4,7	5,0	4,4	Julfa region
Kəngərli rayonu	13,3	14,4	12,2	17,5	19,1	16,0	4,2	4,7	3,8	Kengerli region
Şahbuz rayonu	8,7	10,4	6,8	13,4	14,7	12,0	4,7	4,3	5,2	Shahbuz region
Sədərək rayonu	8,7	9,9	7,4	13,7	15,1	12,2	5,0	5,2	4,8	Sadarak region

2.10. 2016-cı ildə şəhər və rayonlar üzrə 1 yaşadək ölən uşaqların sayı¹⁾

(nəfər)

Infant mortality by towns and regions in 2016¹⁾

(person)

Şəhər və rayonların adları	Cəmi Total	o cümlədən: of which				Towns and regions
		şəhər yerlərində urban places	kənd yerlərində rural places	oğlanlar boys	qızlar girls	
<u>Azərbaycan Respublikası</u>	1666	1380	286	999	667	<u>Republic of Azerbaijan</u>
Bakı şəhəri - c ə m i	517	517	-	299	218	Baku city - total
Abşeron iqtisadi						Absheron economic
rayonu - c ə m i	128	125	3	75	53	region - total
<i>o cümlədən:</i>						<i>of which:</i>
Xızı rayonu	2	1	1	2	-	Khyzi region
Abşeron rayonu	49	47	2	30	19	Absheron region
Sumqayıt şəhəri	77	77	-	43	34	Sumgayit town
Gəncə-Qazax						Ganja-Gazakh
iqtisadi rayonu - c ə m i	129	98	31	83	46	economic region - total
<i>o cümlədən:</i>						<i>of which:</i>
Gəncə şəhəri	38	38	-	23	15	Ganja town
<i>o cümlədən:</i>						<i>of which:</i>
Nizami rayonu	21	21	-	14	7	Nizami region
Kəpəz rayonu	17	17	-	9	8	Kapaz region
Qazax rayonu	5	4	1	3	2	Gazakh region
Ağstafa rayonu	13	11	2	8	5	Aghstafa region
Tovuz rayonu	27	14	13	16	11	Tovuz region
Şəmkir rayonu	10	8	2	7	3	Shamkir region
Gədəbəy rayonu	7	4	3	6	1	Gadabay region
Daşkəsən rayonu	2	2	-	1	1	Dashkasan region
Samux rayonu	4	1	3	3	1	Samukh region
Göygöl rayonu	6	5	1	6	-	Goygol region
Goranboy rayonu	17	11	6	10	7	Goranboy region
Naftalan şəhəri	-	-	-	-	-	Naftalan town
Şəki-Zaqatala						Shaki-Zagatala
iqtisadi rayonu - c ə m i	126	70	56	77	49	economic region - total
<i>o cümlədən:</i>						<i>of which:</i>
Balakən rayonu	18	13	5	14	4	Balakan region
Zaqatala rayonu	10	6	4	6	4	Zagatala region
Qax rayonu	13	8	5	9	4	Gakh region
Şəki şəhəri	50	27	23	30	20	Shaki town
Oğuz rayonu	12	5	7	4	8	Oguz region
Qəbələ rayonu	23	11	12	14	9	Gabala region

¹⁾ Azərbaycan Respublikası Səhiyyə Nazirliyinin məlumatına əsasən

¹⁾ based on data of the Ministry Healthcare

Şəhər və rayonların adları	Cəmi <i>Total</i>	<i>o cümlədən:</i> <i>of which</i>				<i>Towns and regions</i>
		şəhər yerlərində <i>urban places</i>	kənd yerlərində <i>rural places</i>	oğlanlar <i>boys</i>	qızlar <i>girls</i>	
Lənkəran iqtisadi rayonu - c ə m i	130	81	49	81	49	Lankaran economic region - total
<i>o cümlədən:</i>						<i>of which:</i>
Astara rayonu	18	7	11	11	7	Astara region
Lənkəran şəhəri	27	20	7	15	12	Lankaran town
Lerik rayonu	13	8	5	8	5	Lerik region
Yardımlı rayonu	6	4	2	4	2	Yardimli region
Masallı rayonu	33	24	9	19	14	Masally region
Cəlilabad rayonu	33	18	15	24	9	Jalilabad region
Quba-Xaçmaz iqtisadi rayonu - c ə m i	114	89	25	63	51	Guba-Khachmaz economic region - total
<i>o cümlədən:</i>						<i>of which:</i>
Qusar rayonu	12	10	2	5	7	Gusar region
Xaçmaz rayonu	41	36	5	24	17	Khachmaz region
Quba rayonu	38	25	13	18	20	Guba region
Şabran rayonu	14	11	3	12	2	Shabran region
Siyəzən rayonu	9	7	2	4	5	Siyazan region
Aran iqtisadi rayonu - c ə m i	345	251	94	208	137	Aran economic region - total
<i>o cümlədən:</i>						<i>of which:</i>
Göyçay rayonu	12	9	3	11	1	Goychay region
Beyləqan rayonu	22	17	5	15	7	Beylagan region
Ağcabədi rayonu	23	21	2	11	12	Agdjabadi region
Bərdə rayonu	22	14	8	6	16	Barda region
Neftçala rayonu	17	9	8	11	6	Neftchala region
Biləsuvar rayonu	18	6	12	11	7	Bilasuvor region
Salyan rayonu	28	20	8	16	12	Salyan region
Yevlax şəhəri	10	7	3	8	2	Yevlakh town
Mingəçevir şəhəri	17	17	-	11	6	Mingechevir town
Ağdaş rayonu	13	9	4	8	5	Agdash region
Ucar rayonu	14	11	3	10	4	Ujar region
Zərdab rayonu	9	3	6	5	4	Zardab region
Kürdəmir rayonu	33	20	13	21	12	Kurdamir region
İmişli rayonu	18	16	2	9	9	Imishli region
Saatlı rayonu	21	15	6	15	6	Saatly region
Sabirabad rayonu	31	20	11	18	13	Sabirabad region
Hacıqabul rayonu	15	15	-	7	8	Hajigabul region
Şirvan şəhəri	22	22	-	15	7	Shirvan town
Yuxarı Qarabağ iqtisadi rayonu - c ə m i	72	61	11	44	28	Yukhari Karabakh economic region - total
<i>o cümlədən:</i>						<i>of which:</i>
Cəbrayıl rayonu	15	14	1	14	1	Jabrail region
Füzuli rayonu	20	16	4	8	12	Fuzuli region
Ağdam rayonu	25	22	3	15	10	Aghdam region
Tərtər rayonu	5	3	2	3	2	Tartar region
Xocalı rayonu	1	1	-	1	-	Khojaly region
Şuşa rayonu	3	3	-	1	2	Shusha region
Xocavənd rayonu	3	2	1	2	1	Khojavand region
Xankəndi şəhəri	-	-	-	-	-	Khankendi town

Şəhər və rayonların adları	Cəmi <i>Total</i>	o cümlədən: <i>of which</i>				Town and regions
		şəhər yerlərində <i>urban places</i>	kənd yerlərində <i>rural places</i>	oğlanlar <i>boys</i>	qızlar <i>girls</i>	
Kəlbəcər-Laçın						Kalbajar-Lachin
iqтisadi rayonu - c ə m i	29	29	-	22	7	economic region - total
<i>o cümlədən:</i>						<i>of which:</i>
Kəlbəcər rayonu	7	7	-	4	3	Kalbajar region
Laçın rayonu	13	13	-	11	2	Lachin region
Qubadlı rayonu	2	2	-	2	-	Gubadly region
Zəngilan rayonu	7	7	-	5	2	Zangilan region
Dağlıq Şirvan						Dakhlik Shirvan
iqтisadi rayonu - c ə m i	66	50	16	41	25	economic region - total
<i>o cümlədən:</i>						<i>of which:</i>
Qobustan rayonu	5	3	2	3	2	Gobustan region
İsmayilli rayonu	20	13	7	9	11	Ismayilly region
Ağsu rayonu	13	11	2	9	4	Aghsu region
Şamaxı rayonu	28	23	5	20	8	Shamakhy region
Naxçıvan Muxtar Respublikası - c ə m i	10	9	1	6	4	Nakhchivan Autonomous Republic - total
<i>o cümlədən:</i>						<i>of which:</i>
Naxçıvan şəhəri	3	3	-	2	1	Nakhchivan town
Şərur rayonu	-	-	-	-	-	Sharur region
Babək rayonu	3	2	1	2	1	Babek region
Ordubad rayonu	1	1	-	1	-	Ordubad region
Culfa rayonu	2	2	-	1	1	Julfa region
Kəngərli rayonu	-	-	-	-	-	Kengerli region
Şahbuz rayonu	1	1	-	-	1	Shahbuz region
Sədərək rayonu	-	-	-	-	-	Sadarak region

2.11. 2016-cı ildə şəhər və rayonlar üzrə körpə ölümünün əmsalları
(hər 1000 nəfər diri doğulana 1 yaşa qədər ölən uşaqların sayı)
Infant mortality rate by towns and regions in 2016
(infant mortality under 1 year per 1000 live birth)

Şəhər və rayonların adları	Cəmi Total	o cümlədən: of which				Towns and regions
		şəhər yerlərində urban places	kənd yerlərində rural places	oğlanlar boys	qızlar girls	
<u>Azərbaycan Respublikası</u>	11,4	18,9	4,3	12,8	9,7	<u>Republic of Azerbaijan</u>
Bakı şəhəri - c ə m i	19,3	19,3	-	23,5	14,7	Baku city - total
Abşeron iqtisadi rayonu - c ə m i	18,0	18,7	10,0	20,1	15,6	Absheron economic region - total
<i>o cümlədən:</i>						<i>of which:</i>
Xızı rayonu	12,0	12,0	12,1	13,7	-	Khyzi region
Abşeron rayonu	20,0	23,1	9,5	23,2	16,5	Absheron region
Sumqayıt şəhəri	17,2	17,2	-	18,7	15,5	Sumgayit town
Gəncə-Qazax iqtisadi rayonu - c ə m i	7,0	11,3	3,8	6,6	7,5	Ganja-Gazakh economic region - total
<i>o cümlədən:</i>						<i>of which:</i>
Gəncə şəhəri	9,7	9,7	-	7,7	12,0	Ganja town
<i>o cümlədən:</i>						<i>of which:</i>
Nizami rayonu	12,4	12,4	-	10,3	14,8	Nizami region
Kəpəz rayonu	7,5	7,5	-	5,6	9,7	Kapaz region
Qazax rayonu	4,3	13,7	1,9	4,0	4,6	Gazakh region
Ağstafa rayonu	8,0	20,8	3,8	7,9	8,2	Aghstafa region
Tovuz rayonu	9,3	25,1	6,0	10,2	8,2	Tovuz region
Şəmkir rayonu	3,0	5,3	1,4	3,0	2,9	Shamkir region
Gədəbəy rayonu	4,1	19,1	2,1	4,0	4,2	Gadabay region
Daşkəsən rayonu	8,3	7,5	-	3,4	14,1	Dashkasan region
Samux rayonu	5,3	3,0	7,4	5,4	5,2	Samukh region
Göygöl rayonu	9,4	14,9	5,0	9,3	-	Goygol region
Goranboy rayonu	9,5	22,9	4,2	8,6	10,6	Goranboy region
Naftalan şəhəri	-	-	-	-	-	Naftalan town
Şəki-Zaqatala iqtisadi rayonu - c ə m i	12,0	26,7	7,2	13,3	10,6	Shaki-Zagatala economic region - total
<i>o cümlədən:</i>						<i>of which:</i>
Balakən rayonu	11,3	68,2	4,4	13,1	9,4	Balakan region
Zaqatala rayonu	6,7	23,5	2,0	5,5	7,9	Zagatala region
Qax rayonu	14,9	35,4	8,0	20,7	8,7	Gakh region
Şəki şəhəri	16,1	26,6	11,8	17,6	14,4	Shaki town
Oğuz rayonu	14,1	36,2	10,3	13,1	15,3	Oguz region
Qəbələ rayonu	9,7	14,4	7,2	11,6	7,6	Gabala region

Şəhər və rayonların adları	Cəmi Total	o cümlədən: of which				Towns and regions
		şəhər yerlərində urban places	kənd yerlərində rural places	oğlanlar boys	qızlar girls	
Lənkəran iqtisadi rayonu - c ə m i	7,1	17,9	3,7	7,6	6,5	Lankaran economic region - total
<i>o cümlədən:</i>						<i>of which:</i>
Astara rayonu	6,6	10,0	5,3	7,2	6,0	Astara region
Lənkəran şəhəri	6,0	9,9	3,7	5,9	6,1	Lankaran town
Lerik rayonu	9,8	61,8	5,0	10,3	9,2	Lerik region
Yardımlı rayonu	6,0	38,3	2,3	7,1	4,7	Yardimly region
Masallı rayonu	7,4	24,3	2,7	7,9	6,9	Masally region
Cəlilabad rayonu	7,3	18,4	4,0	8,1	6,4	Jalilabad region
Quba-Xaçmaz iqtisadi rayonu - c ə m i	13,1	29,5	6,3	13,9	12,3	Guba-Khachmaz economic region - total
<i>o cümlədən:</i>						<i>of which:</i>
Qusar rayonu	7,5	29,9	2,8	6,1	9,2	Gusar region
Xaçmaz rayonu	11,1	23,9	4,4	11,9	10,2	Khachmaz region
Quba rayonu	17,3	49,3	9,1	18,5	16,0	Guba region
Şabran rayonu	16,2	29,0	7,7	19,2	12,5	Shabran region
Siyəzən rayonu	13,1	15,3	9,8	13,0	13,2	Siyazan region
Aran iqtisadi rayonu - c ə m i	9,9	20,8	4,6	11,0	8,6	Aran economic region - total
<i>o cümlədən:</i>						<i>of which:</i>
Göyçay rayonu	5,8	16,7	2,5	8,7	2,5	Goychay region
Beyləqan rayonu	11,7	22,8	4,1	11,9	11,3	Beylagan region
Ağcabədi rayonu	8,3	20,0	3,1	7,6	9,2	Agdjabadi region
Bərdə rayonu	9,8	28,4	4,3	8,9	10,9	Barda region
Neftçala rayonu	10,8	15,6	7,5	13,0	8,1	Neftchala region
Biləsuvar rayonu	13,0	20,7	11,0	17,6	7,6	Bilasuvor region
Salyan rayonu	11,4	36,2	2,4	13,0	9,7	Salyan region
Yevlax şəhəri	7,3	11,0	3,3	7,9	6,6	Yevlakh town
Mingəçevir şəhəri	11,4	11,4	-	12,7	10,0	Mingechevir town
Ağdaş rayonu	6,4	16,1	2,6	7,8	5,0	Agdash region
Ucar rayonu	7,2	29,5	2,5	8,4	5,8	Ujar region
Zərdab rayonu	10,4	34,9	4,7	7,0	14,4	Zardab region
Kürdəmir rayonu	14,3	44,8	8,3	19,5	8,3	Kurdamir region
İmişli rayonu	10,0	21,7	5,0	9,4	10,6	Imishli region
Saatlı rayonu	8,2	24,9	4,8	9,7	6,5	Saatly region
Sabirabad rayonu	9,3	40,3	4,2	9,7	9,0	Sabirabad region
Hacıqabul rayonu	10,9	19,9	-	9,8	12,1	Hajigabul region
Şirvan şəhəri	13,5	13,5	-	16,3	10,4	Shirvan town

Şəhər və rayonların adları	Cəmi Total	o cümlədən: of which				Town and regions
		şəhər yerlərində urban places	kənd yerlərində rural places	oğlanlar boys	qızlar girls	
Yuxarı Qarabağ						Yukhari Karabakh
İqtisadi rayonu - c ə m i	6,3	14,5	3,1	7,0	5,5	economic region - total
<i>o cümlədən:</i>						<i>of which:</i>
Cəbrayıl rayonu	8,2	30,2	1,9	13,0	3,1	Jabrail region
Füzuli rayonu	6,6	14,0	3,6	6,0	7,3	Fuzuli region
Ağdam rayonu	5,4	14,9	2,3	5,2	5,7	Aghdam region
Tərtər rayonu	6,8	16,3	5,2	7,4	6,2	Tartar region
Xocalı rayonu	5,6	5,1	-	10,0	-	Khojaly region
Şuşa rayonu	4,2	4,9	-	4,7	3,6	Shusha region
Xocavənd rayonu	11,2	108,1	4,0	14,7	7,6	Khojavand region
Xankəndi şəhəri	-	-	-	-	-	Khankendi town
Kəlbəcər-Laçın						Kalbajar-Lachin
İqtisadi rayonu - c ə m i	5,8	19,9	-	7,4	3,9	economic region - total
<i>o cümlədən:</i>						<i>of which:</i>
Kəlbəcər rayonu	6,0	21,2	-	5,9	6,1	Kalbajar region
Laçın rayonu	5,7	28,1	-	8,6	2,2	Lachin region
Qubadlı rayonu	5,7	22,7	-	8,0	-	Gubadly region
Zəngilan rayonu	5,9	11,1	-	7,6	4,0	Zangilan region
Dağlıq Şirvan						Dakhlik Shirvan
İqtisadi rayonu - c ə m i	12,8	28,8	4,9	14,3	10,9	economic region - total
<i>o cümlədən:</i>						<i>of which:</i>
Qobustan rayonu	12,8	44,3	5,1	14,0	11,3	Gobustan region
İsmayilli rayonu	14,1	27,8	7,6	15,4	12,6	Ismayilly region
Ağsu rayonu	8,9	23,9	3,7	10,4	7,0	Aghsu region
Şamaxı rayonu	14,7	28,0	3,6	16,5	12,4	Shamakhy region
Naxçıvan Muxtar Respublikası - c ə m i	1,5	5,0	0,2	1,6	1,4	Nakhchivan Autonomous Republic - total
<i>o cümlədən:</i>						<i>of which:</i>
Naxçıvan şəhəri	2,5	2,9	-	3,1	1,8	Nakhchivan town
Şərur rayonu	-	-	-	-	-	Sharur region
Babək rayonu	1,5	15,7	0,4	1,4	1,7	Babek region
Ordubad rayonu	1,4	7,0	-	2,8	-	Ordubad region
Culfa rayonu	2,8	10,1	-	1,4	4,1	Julfa region
Kəngərli rayonu	-	-	-	-	-	Kengerli region
Şahbuz rayonu	2,9	12,5	-	-	3,2	Shahbuz region
Sədərək rayonu	-	-	-	-	-	Sadarak region

2.12. Azərbaycan Respublikasının şəhər və rayonları üzrə ana ölümü
(nəfər)
Maternal mortality by towns and regions of the Republic of Azerbaijan
(person)

Şəhər və rayonların adları	2014			2015			2016			Towns and regions
	Cəmi Total	Şəhər yerləri Urban places	Kənd yerləri Rural places	Cəmi Total	Şəhər yerləri Urban places	Kənd yerləri Rural places	Cəmi Total	Şəhər yerləri Urban places	Kənd yerləri Rural places	
<u>Azərbaycan Respublikası</u>	25	11	14	24	4	20	22	12	10	<u>Republic of Azerbaijan</u>
Bakı şəhəri - c ə m i	3	3	-	4	4	-	3	3	-	Baku city - total
<i>o cümlədən:</i>										<i>of which:</i>
Binəqədi rayonu	-	-	-	-	-	-	-	-	-	Binagadi region
Qaradağ rayonu	-	-	-	2	2	-	-	-	-	Garadagh region
Xəzər rayonu	-	-	-	1	1	-	1	1	-	Khazar region
Səbail rayonu	-	-	-	-	-	-	-	-	-	Sabayel region
Sabunçu rayonu	-	-	-	1	1	-	-	-	-	Sabunchu region
Suraxanı rayonu	1	1	-	-	-	-	1	1	-	Surakhany region
Nərimanov rayonu	-	-	-	-	-	-	-	-	-	Narimanov region
Nəsimi rayonu	1	1	-	-	-	-	-	-	-	Nasimi region
Nizami rayonu	-	-	-	-	-	-	1	1	-	Nizami region
Pirallahı rayonu	-	-	-	-	-	-	-	-	-	Pirallahi region
Xətai rayonu	1	1	-	-	-	-	-	-	-	Khatai region
Yasamal rayonu	-	-	-	-	-	-	-	-	-	Yasamal region
Abşeron iqtisadi rayonu - c ə m i	-	-	-	-	-	-	2	2	-	Absheron economic region - total
<i>o cümlədən:</i>										<i>of which:</i>
Xızı rayonu	-	-	-	-	-	-	-	-	-	Khyzi region
Abşeron rayonu	-	-	-	-	-	-	-	-	-	Absheron region
Sumqayıt şəhəri	-	-	-	-	-	-	2	2	-	Sumgayit town
Gəncə-Qazax iqtisadi rayonu - c ə m i	2	-	2	3	-	3	4	2	2	Ganja-Gazakh economic region - total
<i>o cümlədən:</i>										<i>of which:</i>
Gəncə şəhəri	-	-	-	-	-	-	1	1	-	Ganja town
<i>o cümlədən:</i>										<i>of which:</i>
Nizami rayonu	-	-	-	-	-	-	1	1	-	Nizami region
Kəpəz rayonu	-	-	-	-	-	-	-	-	-	Kapaz region
Qazax rayonu	1	-	1	1	-	1	-	-	-	Gazakh region
Ağstafa rayonu	-	-	-	-	-	-	-	-	-	Aghstafa region
Tovuz rayonu	-	-	-	-	-	-	2	1	1	Tovuz region
Şəmkir rayonu	-	-	-	-	-	-	1	-	1	Shamkir region
Gədəbəy rayonu	-	-	-	1	-	1	-	-	-	Gadabay region
Daşkəsən rayonu	-	-	-	-	-	-	-	-	-	Dashkasan region
Samux rayonu	-	-	-	-	-	-	-	-	-	Samukh region
Göygöl rayonu	-	-	-	-	-	-	-	-	-	Goygol region
Goranboy rayonu	1	-	1	1	-	1	-	-	-	Goranboy region
Naftalan şəhəri	-	-	-	-	-	-	-	-	-	Naftalan town
Şəki-Zaqatala iqtisadi rayonu - c ə m i	1	-	1	1	-	1	2	1	1	Shaki-Zagatala economic region - total
<i>o cümlədən:</i>										<i>of which:</i>
Balakən rayonu	-	-	-	-	-	-	-	-	-	Balakan region
Zaqatala rayonu	-	-	-	-	-	-	-	-	-	Zagatala region
Qax rayonu	-	-	-	1	-	1	-	-	-	Gakh region
Şəki şəhəri	1	-	1	-	-	-	1	1	-	Shaki town
Oğuz rayonu	-	-	-	-	-	-	-	-	-	Oguz region
Qəbələ rayonu	-	-	-	-	-	-	1	-	1	Gabala region

Şəhər və rayonların adları	2014			2015			2016			Town and regions
	Cəmi Total	Şəhər yerləri Urban places	Kənd yerləri Rural places	Cəmi Total	Şəhər yerləri Urban places	Kənd yerləri Rural places	Cəmi Total	Şəhər yerləri Urban places	Kənd yerləri Rural places	
Lənkəran iqtisadi rayonu - c ə m i	3	2	1	5	-	5	2	1	1	Lankaran economic region - total
<i>o cümlədən:</i>										<i>of which:</i>
Astara rayonu	2	2	-	-	-	-	-	-	-	- Astara region
Lənkəran şəhəri	1	-	1	-	-	-	-	-	-	- Lankaran town
Lerik rayonu	-	-	-	-	-	-	-	-	-	- Lerik region
Yardımlı rayonu	-	-	-	1	-	1	2	1	1	1 Yardimli region
Masallı rayonu	-	-	-	1	-	1	-	-	-	- Masally region
Cəlilabad rayonu	-	-	-	3	-	3	-	-	-	- Jalilabad region
Quba-Xaçmaz iqtisadi rayonu - c ə m i	4	2	2	3	-	3	1	-	1	Guba-Khachmaz economic region - total
<i>o cümlədən:</i>										<i>of which:</i>
Qusar rayonu	1	-	1	-	-	-	-	-	-	- Gusar region
Xaçmaz rayonu	2	2	-	1	-	1	-	-	-	- Khachmaz region
Quba rayonu	1	-	1	1	-	1	1	-	1	1 Guba region
Şabran rayonu	-	-	-	1	-	1	-	-	-	- Shabran region
Siyəzən rayonu	-	-	-	-	-	-	-	-	-	- Siyazan region
Aran iqtisadi rayonu - c ə m i	8	4	4	7	-	7	6	3	3	Aran economic region - total
<i>o cümlədən:</i>										<i>of which:</i>
Göyçay rayonu	-	-	-	-	-	-	-	-	-	- Goychay region
Beyləqan rayonu	-	-	-	2	-	2	-	-	-	- Beylagan region
Ağcabədi rayonu	-	-	-	1	-	1	2	1	1	1 Agdjabadi region
Bərdə rayonu	-	-	-	-	-	-	-	-	-	- Barda region
Neftçala rayonu	-	-	-	1	-	1	-	-	-	- Neftchala region
Biləsuvar rayonu	-	-	-	1	-	1	-	-	-	- Bilasuvar region
Salyan rayonu	1	-	1	-	-	-	1	-	1	1 Salyan region
Yevlax şəhəri	1	1	-	-	-	-	-	-	-	- Yevlakh town
Mingəçevir şəhəri	3	3	-	-	-	-	-	-	-	- Mingechevir town
Ağdaş rayonu	1	-	1	-	-	-	-	-	-	- Agdash region
Ucar rayonu	-	-	-	-	-	-	1	-	1	1 Ujar region
Zərdab rayonu	-	-	-	-	-	-	-	-	-	- Zardab region
Kürdəmir rayonu	-	-	-	-	-	-	-	-	-	- Kurdamir region
İmişli rayonu	-	-	-	1	-	1	-	-	-	- Imishli region
Saatlı rayonu	1	-	1	-	-	-	1	1	-	- Saatly region
Sabirabad rayonu	1	-	1	1	-	1	-	-	-	- Sabirabad region
Hacıqabul rayonu	-	-	-	-	-	-	1	1	-	- Hajigabul region
Şirvan şəhəri	-	-	-	-	-	-	-	-	-	- Shirvan town
Yuxarı Qarabağ iqtisadi rayonu - c ə m i	3	-	3	-	-	-	2	-	2	Yukhari Karabakh economic region - total
<i>o cümlədən:</i>										<i>of which:</i>
Cəbrayıl rayonu	1	-	1	-	-	-	-	-	-	- Jabrail region
Füzuli rayonu	2	-	2	-	-	-	2	-	2	2 Fuzuli region
Ağdam rayonu	-	-	-	-	-	-	-	-	-	- Aghdam region
Tərtər rayonu	-	-	-	-	-	-	-	-	-	- Tartar region
Xocalı rayonu	-	-	-	-	-	-	-	-	-	- Khojaly region
Şuşa rayonu	-	-	-	-	-	-	-	-	-	- Shusha region
Xocavənd rayonu	-	-	-	-	-	-	-	-	-	- Khojavand region
Xankəndi şəhəri	-	-	-	-	-	-	-	-	-	- Khankendi town

Şəhər və rayonların adları	2014			2015			2016			Town and regions
	Cəmi Total	Şəhər yerləri Urban places	Kənd yerləri Rural places	Cəmi Total	Şəhər yerləri Urban places	Kənd yerləri Rural places	Cəmi Total	Şəhər yerləri Urban places	Kənd yerləri Rural places	
Kəlbəcər-Laçın										Kalbajar-Lachin
İqtisadi rayonu - c ə m i	-	-	-	-	-	-	-	-	-	economic region - total
<i>o cümlədən:</i>										<i>of which:</i>
Kəlbəcər rayonu	-	-	-	-	-	-	-	-	-	Kalbajar region
Laçın rayonu	-	-	-	-	-	-	-	-	-	Lachin region
Qubadlı rayonu	-	-	-	-	-	-	-	-	-	Gubadly region
Zəngilan rayonu	-	-	-	-	-	-	-	-	-	Zangilan region
Dağlıq Şirvan										Dakhlik Shirvan
İqtisadi rayonu - c ə m i	1	-	1	1	-	1	-	-	-	economic region - total
<i>o cümlədən:</i>										<i>of which:</i>
Qobustan rayonu	-	-	-	-	-	-	-	-	-	Gobustan region
İsmayıllı rayonu	1	-	1	1	-	1	-	-	-	Ismayilly region
Ağsu rayonu	-	-	-	-	-	-	-	-	-	Aghsu region
Şamaxı rayonu	-	-	-	-	-	-	-	-	-	Shamakhy region
Naxçıvan Muxtar Respublikası - c ə m i	-	-	-	-	-	-	-	-	-	Nakhchivan Autonomous Republic - total
<i>o cümlədən:</i>										<i>of which:</i>
Naxçıvan şəhəri	-	-	-	-	-	-	-	-	-	Nakhchivan town
Şərur rayonu	-	-	-	-	-	-	-	-	-	Sharur region
Babək rayonu	-	-	-	-	-	-	-	-	-	Babek region
Ordubad rayonu	-	-	-	-	-	-	-	-	-	Ordubad region
Culfa rayonu	-	-	-	-	-	-	-	-	-	Julfa region
Kəngərli rayonu	-	-	-	-	-	-	-	-	-	Kengerli region
Şahbuz rayonu	-	-	-	-	-	-	-	-	-	Shahbuz region
Sədərək rayonu	-	-	-	-	-	-	-	-	-	Sadarak region

**2.13. 2016-cı ildə şəhər və rayonlar üzrə rəsmi qeydə alınmış
nikah və boşanmaların sayı və ümumi əmsalları**

Number and total rate of marriages and divorces by towns and regions in 2016

Şəhər və rayonların adları	Nikahların sayı <i>Marriages</i>	Boşanmaların sayı <i>Divorces</i>	Əhalinin hər 1000 nəfərinə <i>per 1000 population</i>		Towns and regions
			nikahlar <i>marriages</i>	boşanmalar <i>divorces</i>	

Şəhər və kənd yerləri üzrə - cəmi

Urban and rural places - total

<u>Azərbaycan Respublikası</u>	66 771	13 114	6,9	1,4	<u>Republic of Azerbaijan</u>
Bakı şəhəri - c ə m i	16 811	4 369	7,5	2,0	<i>Baku city - total</i>
<i>o cümlədən:</i>					<i>of which:</i>
Binəqədi rayonu	1 924	523	7,3	2,0	<i>Binagadi region</i>
Qaradağ rayonu	965	223	7,9	1,8	<i>Garadagh region</i>
Xəzər rayonu	981	213	6,0	1,3	<i>Khazar region</i>
Səbail rayonu	946	248	9,4	2,5	<i>Sabayel region</i>
Sabunçu rayonu	1 928	432	8,0	1,8	<i>Sabunchu region</i>
Suraxanı rayonu	1 586	400	7,4	1,9	<i>Surakhany region</i>
Nərimanov rayonu	1 176	365	6,7	2,1	<i>Narimanov region</i>
Nəsimi rayonu	1 102	411	5,0	1,9	<i>Nasimi region</i>
Nizami rayonu	1 519	317	7,7	1,6	<i>Nizami region</i>
Pirallahı rayonu	122	32	6,1	1,6	<i>Pirallahi region</i>
Xətai rayonu	1 929	630	6,9	2,3	<i>Khatai region</i>
Yasamal rayonu	2 633	575	10,7	2,3	<i>Yasamal region</i>
Abşeron iqtisadi rayonu - c ə m i	3 699	871	6,6	1,6	<i>Absheron economic region - total</i>
<i>o cümlədən:</i>					<i>of which:</i>
Xızı rayonu	93	19	5,7	1,2	<i>Khyzi region</i>
Abşeron rayonu	1 014	244	4,9	1,2	<i>Absheron region</i>
Sumqayıt şəhəri	2 592	608	7,7	1,8	<i>Sumgayit town</i>
Gəncə-Qazax iqtisadi rayonu - c ə m i	8 400	1 815	6,7	1,4	<i>Ganja-Gazakh economic region - total</i>
<i>o cümlədən:</i>					<i>of which:</i>
Gəncə şəhəri	2 006	733	6,1	2,2	<i>Ganja town</i>
<i>o cümlədən:</i>					<i>of which:</i>
Nizami rayonu	968	346	6,4	2,3	<i>Nizami region</i>
Kəpəz rayonu	1 038	387	5,8	2,2	<i>Kapaz region</i>
Qazax rayonu	692	119	7,3	1,2	<i>Gazakh region</i>
Ağstafa rayonu	632	68	7,3	0,8	<i>Aghstafa region</i>
Tovuz rayonu	1 272	313	7,4	1,8	<i>Tovuz region</i>
Şəmkir rayonu	1 321	181	6,2	0,9	<i>Shamkir region</i>
Gədəbəy rayonu	604	76	6,1	0,8	<i>Gadabay region</i>
Daşkəsən rayonu	238	46	6,9	1,3	<i>Dashkasan region</i>
Samux rayonu	401	69	7,1	1,2	<i>Samukh region</i>
Göygöl rayonu	440	96	7,0	1,5	<i>Goygol region</i>
Goranboy rayonu	734	91	7,2	0,9	<i>Goranboy region</i>
Naftalan şəhəri	60	23	6,1	2,3	<i>Naftalan town</i>

Şəhər və rayonların adları	Nikahların sayı <i>Marriages</i>	Boşanmaların sayı <i>Divorces</i>	Əhalinin hər 1000 nəfərinə <i>per 1000 population</i>		Town and regions
			nikahlar <i>marriages</i>	boşanmalar <i>divorces</i>	
Şəki-Zaqatala					Shaki-Zagatala
İqtisadi rayonu - c ə m i	4 275	693	7,0	1,1	economic region - total
<i>o cümlədən:</i>					<i>of which:</i>
Balakən rayonu	617	118	6,4	1,2	Balakən region
Zaqatala rayonu	906	151	7,2	1,2	Zagatala region
Qax rayonu	379	58	6,8	1,0	Gakh region
Şəki şəhəri	1 223	214	6,7	1,2	Shaki town
Oğuz rayonu	330	56	7,6	1,3	Oguz region
Qəbələ rayonu	820	96	7,9	0,9	Gabala region
Lənkəran İqtisadi rayonu -					Lankaran economic
c ə m i	5 927	651	6,5	0,7	region - total
<i>o cümlədən:</i>					<i>of which:</i>
Astara rayonu	692	117	6,5	1,1	Astara region
Lənkəran şəhəri	1 347	220	6,0	1,0	Lankaran town
Lerik rayonu	552	41	6,7	0,5	Lerik region
Yardımlı rayonu	411	17	6,3	0,3	Yardimly region
Masallı rayonu	1 394	174	6,3	0,8	Masally region
Cəlilabad rayonu	1 531	82	7,1	0,4	Jalilabad region
Quba-Xaçmaz					Guba-Khachmaz
İqtisadi rayonu - c ə m i	3 709	621	6,9	1,2	economic region - total
<i>o cümlədən:</i>					<i>of which:</i>
Qusar rayonu	655	121	6,8	1,3	Gusar region
Xaçmaz rayonu	1 169	248	6,7	1,4	Khachmaz region
Quba rayonu	1 213	124	7,3	0,7	Guba region
Şabran rayonu	409	74	7,1	1,3	Shabran region
Siyəzən rayonu	263	54	6,4	1,3	Siyazan region
Aran İqtisadi					Aran economic
rayonu - c ə m i	14 295	2 107	7,2	1,1	region - total
<i>o cümlədən:</i>					<i>of which:</i>
Göyçay rayonu	843	140	7,2	1,2	Goychay region
Beyləqan rayonu	680	109	7,1	1,1	Beylagan region
Ağcabədi rayonu	872	123	6,6	0,9	Agdjabadi region
Bərdə rayonu	1 146	207	7,5	1,3	Barda region
Neftçala rayonu	547	108	6,3	1,3	Nefichala region
Biləsuvar rayonu	794	71	7,9	0,7	Bilasuvvar region
Salyan rayonu	969	121	7,2	0,9	Salyan region
Yevlax şəhəri	766	148	6,1	1,2	Yevlakh town
Mingəçevir şəhəri	655	205	6,4	2,0	Mingechevir town
Ağdaş rayonu	810	126	7,5	1,2	Agdash region
Ucar rayonu	646	114	7,5	1,3	Ujar region
Zərdab rayonu	438	54	7,6	0,9	Zardab region
Kürdəmir rayonu	800	88	7,0	0,8	Kurdamir region
İmişli rayonu	990	99	7,8	0,8	Imishli region
Saatlı rayonu	896	89	8,6	0,9	Saatly region
Sabirabad rayonu	1 318	117	7,7	0,7	Sabirabad region
Hacıqabul rayonu	497	78	6,8	1,1	Hajigabul region
Şirvan şəhəri	628	110	7,4	1,3	Shirvan town

Şəhər və rayonların adları	Nikahların sayı <i>Marriages</i>	Boşanmaların sayı <i>Divorces</i>	Əhalinin hər 1000 nəfərinə <i>per 1000 population</i>		Town and regions
			nikahlar <i>marriages</i>	boşanmalar <i>divorces</i>	
Yuxarı Qarabağ					Yukhari Karabakh
iqtisadi rayonu - c ə m i	3 398	858	6,1	1,5	economic region - total
<i>o cümlədən:</i>					<i>of which:</i>
Cəbrayıl rayonu	449	93	5,7	1,2	Jabrail region
Füzuli rayonu	889	175	6,9	1,4	Fuzuli region
Ağdam rayonu	1 206	377	6,1	1,9	Aghdam region
Tərtər rayonu	524	104	6,6	1,3	Tartar region
Xocalı rayonu	89	31	5,9	2,1	Khojaly region
Şuşa rayonu	165	56	5,2	1,8	Shusha region
Xocavənd rayonu	63	19	4,6	1,4	Khojavand region
Xankəndi şəhəri	13	3	1,1	0,2	Khankendi town
Kəlbəcər-Laçın					Kalbajar-Lachin
iqtisadi rayonu - c ə m i	1 497	406	6,2	1,7	economic region - total
<i>o cümlədən:</i>					<i>of which:</i>
Kəlbəcər rayonu	493	163	6,1	2,0	Kalbajar region
Laçın rayonu	493	101	6,5	1,3	Lachin region
Qubadlı rayonu	244	74	6,1	1,9	Gubadly region
Zəngilan rayonu	267	68	6,1	1,6	Zangilan region
Dağlıq Şirvan					Dakhlik Shirvan
iqtisadi rayonu - c ə m i	2 099	306	6,8	1,0	economic region - total
<i>o cümlədən:</i>					<i>of which:</i>
Qobustan rayonu	291	20	6,5	0,4	Gobustan region
İsmayilli rayonu	591	89	6,9	1,0	Ismayilly region
Ağsu rayonu	561	96	7,2	1,2	Aghsu region
Şamaxı rayonu	656	101	6,4	1,0	Shamakhy region
Naxçıvan Muxtar Respublikası -					Nakhchivan Autonomous
c ə m i	2 661	417	6,0	0,9	Republic - total
<i>o cümlədən:</i>					<i>of which:</i>
Naxçıvan şəhəri	554	135	6,0	1,5	Nakhchivan town
Şərur rayonu	676	94	5,9	0,8	Sharur region
Babək rayonu	429	67	5,8	0,9	Babek region
Ordubad rayonu	272	29	5,5	0,6	Ordubad region
Culfa rayonu	268	25	5,8	0,5	Julfa region
Kəngərli rayonu	213	26	6,7	0,8	Kengerli region
Şahbuz rayonu	158	35	6,4	1,4	Shahbuz region
Sədərək rayonu	91	6	5,8	0,4	Sadarak region

Şəhər və rayonların adları	Nikahların sayı	Boşanmaların sayı	Əhalinin hər 1000 nəfərinə <i>per 1000 population</i>		Town and regions
	<i>Marriages</i>	<i>Divorces</i>	nikahlar <i>marriages</i>	boşanmalar <i>divorces</i>	
<u>Şəhər yerləri üzrə</u> <u>Urban places</u>					
<u>Azərbaycan Respublikası</u>	36 739	9 173	7,2	1,8	<u>Republic of Azerbaijan</u>
Bakı şəhəri - c ə m i	16 811	4 369	7,5	2,0	<i>Baku city - total</i>
<i>o cümlədən:</i>					<i>of which:</i>
Binəqədi rayonu	1 924	523	7,3	2,0	<i>Binagadi region</i>
Qaradağ rayonu	965	223	7,9	1,8	<i>Garadagh region</i>
Xəzər rayonu	981	213	6,0	1,3	<i>Khazar region</i>
Səbail rayonu	946	248	9,4	2,5	<i>Sabayel region</i>
Sabunçu rayonu	1 928	432	8,0	1,8	<i>Sabunchu region</i>
Suraxanı rayonu	1 586	400	7,4	1,9	<i>Surakhany region</i>
Nərimanov rayonu	1 176	365	6,7	2,1	<i>Narimanov region</i>
Nəsimi rayonu	1 102	411	5,0	1,9	<i>Nasimi region</i>
Nizami rayonu	1 519	317	7,7	1,6	<i>Nizami region</i>
Pirallahı rayonu	122	32	6,1	1,6	<i>Pirallahi region</i>
Xətai rayonu	1 929	630	6,9	2,3	<i>Khatai region</i>
Yasamal rayonu	2 633	575	10,7	2,3	<i>Yasamal region</i>
Abşeron iqtisadi rayonu - c ə m i	3 464	812	6,7	1,6	<i>Absheron economic region - total</i>
<i>o cümlədən:</i>					<i>of which:</i>
Xızı rayonu	56	9	6,6	1,1	<i>Khyzi region</i>
Abşeron rayonu	816	195	4,8	1,1	<i>Absheron region</i>
Sumqayıt şəhəri	2 592	608	7,7	1,8	<i>Sumgayit town</i>
Gəncə-Qazax iqtisadi rayonu - c ə m i	3 876	1 142	6,7	2,0	<i>Ganja-Gazakh economic region - total</i>
<i>o cümlədən:</i>					<i>of which:</i>
Gəncə şəhəri	2 006	733	6,1	2,2	<i>Ganja town</i>
<i>o cümlədən:</i>					<i>of which:</i>
Nizami rayonu	968	346	6,4	2,3	<i>Nizami region</i>
Kəpəz rayonu	1 038	387	5,8	2,2	<i>Kapaz region</i>
Qazax rayonu	160	46	7,4	2,1	<i>Gazakh region</i>
Ağstafa rayonu	155	20	7,3	0,9	<i>Aghstafa region</i>
Tovuz rayonu	308	83	10,7	2,9	<i>Tovuz region</i>
Şəmkir rayonu	482	81	6,6	1,1	<i>Shamkir region</i>
Gədəbəy rayonu	94	16	8,1	1,4	<i>Gadabay region</i>
Daşkəsən rayonu	114	27	7,6	1,8	<i>Dashkasan region</i>
Samux rayonu	149	35	7,0	1,7	<i>Samukh region</i>
Göygöl rayonu	172	51	6,8	2,0	<i>Goygol region</i>
Goranboy rayonu	178	29	8,2	1,3	<i>Goranboy region</i>
Naftalan şəhəri	58	21	6,7	2,4	<i>Naftalan town</i>

Şəhər və rayonların adları	Nikahların sayı <i>Marriages</i>	Boşanmaların sayı <i>Divorces</i>	Əhalinin hər 1000 nəfərinə <i>per 1000 population</i>		Town and regions
			nikahlar <i>marriages</i>	boşanmalar <i>divorces</i>	
Şəki-Zaqatala					Shaki-Zagatala
İqtisadi rayonu - c ə m i	1 181	267	6,9	1,6	economic region - total
<i>o cümlədən:</i>					<i>of which:</i>
Balakən rayonu	71	20	4,8	1,4	Balakan region
Zaqatala rayonu	231	57	7,1	1,8	Zagatala region
Qax rayonu	80	24	5,6	1,7	Gakh region
Şəki şəhəri	448	111	6,7	1,6	Shaki town
Oğuz rayonu	59	10	8,1	1,4	Oguz region
Qəbələ rayonu	292	45	8,3	1,3	Gabala region
Lənkəran iqtisadi rayonu - c ə m i	1 792	283	7,3	1,1	Lankaran economic region - total
<i>o cümlədən:</i>					<i>of which:</i>
Astara rayonu	194	49	5,9	1,5	Astara region
Lənkəran şəhəri	597	122	6,8	1,4	Lankaran town
Lerik rayonu	54	7	6,5	0,8	Lerik region
Yardımlı rayonu	55	3	7,6	0,4	Yardimly region
Masallı rayonu	405	63	8,1	1,3	Masally region
Cəlilabad rayonu	487	39	8,0	0,6	Jalilabad region
Quba-Xaçmaz					Guba-Khachmaz
İqtisadi rayonu - c ə m i	1 230	318	6,9	1,8	economic region - total
<i>o cümlədən:</i>					<i>of which:</i>
Qusar rayonu	148	47	7,3	2,3	Gusar region
Xaçmaz rayonu	402	135	6,0	2,0	Khachmaz region
Quba rayonu	336	55	8,4	1,4	Guba region
Şabran rayonu	162	41	6,6	1,7	Shabran region
Siyəzən rayonu	182	40	6,9	1,5	Siyazan region
Aran iqtisadi rayonu - c ə m i	5 528	1 256	7,5	1,7	Aran economic region - total
<i>o cümlədən:</i>					<i>of which:</i>
Göyçay rayonu	213	59	5,8	1,6	Goychay region
Beyləqan rayonu	347	68	8,8	1,7	Beylagan region
Ağcabədi rayonu	345	71	7,0	1,4	Agdjabadi region
Bərdə rayonu	437	115	11,0	2,9	Barda region
Neftçala rayonu	256	61	6,3	1,5	Neftchala region
Biləsuvar rayonu	181	29	8,1	1,3	Bilasuvar region
Salyan rayonu	325	79	7,5	1,8	Salyan region
Yevlax şəhəri	365	102	5,4	1,5	Yevlakh town
Mingəçevir şəhəri	655	205	6,4	2,0	Mingechevir town
Ağdaş rayonu	266	69	7,4	1,9	Agdash region
Ucar rayonu	134	78	7,5	4,4	Ujar region
Zərdab rayonu	125	22	10,6	1,9	Zardab region
Kürdəmir rayonu	180	31	8,2	1,4	Kurdamir region
İmişli rayonu	392	60	9,8	1,5	Imishli region
Saatlı rayonu	173	21	9,0	1,1	Saatly region
Sabirabad rayonu	242	32	8,0	1,1	Sabirabad region
Hacıqabul rayonu	264	44	7,2	1,2	Hajigabul region
Şirvan şəhəri	628	110	7,4	1,3	Shirvan town

Şəhər və rayonların adları	Nikahların sayı <i>Marriages</i>	Boşanmaların sayı <i>Divorces</i>	Əhalinin hər 1000 nəfərinə <i>per 1000 population</i>		Town and regions
			nikahlar <i>marriages</i>	boşanmalar <i>divorces</i>	
Yuxarı Qarabağ					Yukhari Karabakh
İqtisadi rayonu - c ə m i	962	284	6,3	1,8	economic region - total
<i>o cümlədən:</i>					<i>of which:</i>
Cəbrayıl rayonu	86	18	6,8	1,4	Jabrail region
Füzuli rayonu	251	49	8,1	1,6	Fuzuli region
Ağdam rayonu	292	111	6,6	2,5	Aghdam region
Tərtər rayonu	133	36	6,7	1,8	Tartar region
Xocalı rayonu	66	25	8,8	3,3	Khojaly region
Şuşa rayonu	117	41	4,9	1,7	Shusha region
Xocavənd rayonu	4	1	1,6	0,4	Khojavand region
Xankəndi şəhəri	13	3	1,1	0,2	Khankendi town
Kəlbəcər-Laçın					Kalbajar-Lachin
İqtisadi rayonu - c ə m i	326	121	6,0	2,2	economic region - total
<i>o cümlədən:</i>					<i>of which:</i>
Kəlbəcər rayonu	95	55	7,4	4,3	Kalbajar region
Laçın rayonu	71	18	5,4	1,4	Lachin region
Qubadlı rayonu	46	17	5,1	1,9	Gubadly region
Zəngilan rayonu	114	31	5,8	1,6	Zangilan region
Dağlıq Şirvan					Dakhlik Shirvan
İqtisadi rayonu - c ə m i	776	149	7,3	1,4	economic region - total
<i>o cümlədən:</i>					<i>of which:</i>
Qobustan rayonu	60	6	6,5	0,7	Gobustan region
İsmayilli rayonu	209	41	7,6	1,5	Ismayilly region
Ağsu rayonu	174	36	8,1	1,7	Aghsu region
Şamaxı rayonu	333	66	6,9	1,4	Shamakhy region
Naxçıvan Muxtar Respublikası -					Nakhchivan Autonomous
c ə m i	793	172	6,0	1,3	Republic - total
<i>o cümlədən:</i>					<i>of which:</i>
Naxçıvan şəhəri	487	122	6,0	1,5	Nakhchivan town
Şərur rayonu	45	10	6,2	1,4	Sharur region
Babək rayonu	52	10	9,3	1,8	Babek region
Ordubad rayonu	55	8	4,9	0,7	Ordubad region
Culfa rayonu	70	9	5,3	0,7	Julfa region
Kəngərli rayonu	34	4	5,7	0,7	Kengerli region
Şahbuz rayonu	38	9	7,3	1,7	Shahbuz region
Sədərək rayonu	12	0	5,6	0,0	Sadarak region

Şəhər və rayonların adları	Nikahların sayı <i>Marriages</i>	Boşanmaların sayı <i>Divorces</i>	Əhalinin hər 1000 nəfərinə <i>per 1000 population</i>		Townships and regions
			nikahlar <i>marriages</i>	boşanmalar <i>divorces</i>	

Kənd yerləri üzrə**Rural places**

<u>Azərbaycan Respublikası</u>	30 032	3 941	6,6	0,9	<u>Republic of Azerbaijan</u>
Bakı şəhəri - c ə m i	-	-	-	-	- Baku city - total
<i>o cümlədən:</i>					<i>of which:</i>
Binəqədi rayonu	-	-	-	-	- Binagadi region
Qaradağ rayonu	-	-	-	-	- Garadagh region
Xəzər rayonu	-	-	-	-	- Khazar region
Səbail rayonu	-	-	-	-	- Sabayel region
Sabunçu rayonu	-	-	-	-	- Sabunchu region
Suraxanı rayonu	-	-	-	-	- Surakhany region
Nərimanov rayonu	-	-	-	-	- Narimanov region
Nəsimi rayonu	-	-	-	-	- Nasimi region
Nizami rayonu	-	-	-	-	- Nizami region
Pirallahı rayonu	-	-	-	-	- Pirallahi region
Xətai rayonu	-	-	-	-	- Khatai region
Yasamal rayonu	-	-	-	-	- Yasamal region
Abşeron iqtisadi					Absheron economic
rayonu - c ə m i	235	59	5,3	1,3	region - total
<i>o cümlədən:</i>					<i>of which:</i>
Xızı rayonu	37	10	4,7	1,3	Khzyi region
Abşeron rayonu	198	49	5,4	1,3	Absheron region
Sumqayıt şəhəri	-	-	-	-	- Sumgayit town
Gəncə-Qazax					Ganja-Gazakh
iqtisadi rayonu - c ə m i	4 524	673	6,6	1,0	economic region - total
<i>o cümlədən:</i>					<i>of which:</i>
Gəncə şəhəri	-	-	-	-	- Ganja town
<i>o cümlədən:</i>					<i>of which:</i>
Nizami rayonu	-	-	-	-	- Nizami region
Kəpəz rayonu	-	-	-	-	- Kapaz region
Qazax rayonu	532	73	7,2	1,0	Gazakh region
Ağstafa rayonu	477	48	7,3	0,7	Aghstafa region
Tovuz rayonu	964	230	6,8	1,6	Tovuz region
Şəmkir rayonu	839	100	6,1	0,7	Shamkir region
Gədəbəy rayonu	510	60	5,8	0,7	Gadabay region
Daşkəsən rayonu	124	19	6,3	1,0	Dashkasan region
Samux rayonu	252	34	7,1	1,0	Samukh region
Göygöl rayonu	268	45	7,2	1,2	Goygol region
Goranboy rayonu	556	62	6,9	0,8	Goranboy region
Naftalan şəhəri	2	2	1,6	1,6	Naftalan town

Şəhər və rayonların adları	Nikahların sayı <i>Marriages</i>	Boşanmaların sayı <i>Divorces</i>	Əhalinin hər 1000 nəfərinə <i>per 1000 population</i>		Town and regions
			nikahlar <i>marriages</i>	boşanmalar <i>divorces</i>	
Şəki-Zaqatala					Shaki-Zagatala
iqтisadi rayonu - c ə m i	3 094	426	7,1	1,0	economic region - total
<i>o cümlədən:</i>					<i>of which:</i>
Balakən rayonu	546	98	6,7	1,2	Balakan region
Zaqatala rayonu	675	94	7,2	1,0	Zagatala region
Qax rayonu	299	34	7,2	0,8	Gakh region
Şəki şəhəri	775	103	6,7	0,9	Shaki town
Oğuz rayonu	271	46	7,5	1,3	Oguz region
Qəbələ rayonu	528	51	7,7	0,7	Gabala region
Lənkəran iqtisadi rayonu - c ə m i	4 135	368	6,2	0,6	Lankaran economic region - total
<i>o cümlədən:</i>					<i>of which:</i>
Astara rayonu	498	68	6,8	0,9	Astara region
Lənkəran şəhəri	750	98	5,5	0,7	Lankaran town
Lerik rayonu	498	34	6,7	0,5	Lerik region
Yardımlı rayonu	356	14	6,2	0,2	Yardimly region
Masallı rayonu	989	111	5,8	0,7	Masally region
Cəlilabad rayonu	1 044	43	6,8	0,3	Jalilabad region
Quba-Xaçmaz					Guba-Khachmaz
iqтisadi rayonu - c ə m i	2 479	303	6,9	0,8	economic region - total
<i>o cümlədən:</i>					<i>of which:</i>
Qusar rayonu	507	74	6,7	1,0	Gusar region
Xaçmaz rayonu	767	113	7,2	1,1	Khachmaz region
Quba rayonu	877	69	6,9	0,5	Guba region
Şabran rayonu	247	33	7,5	1,0	Shabran region
Siyəzən rayonu	81	14	5,5	0,9	Siyazan region
Aran iqtisadi rayonu - c ə m i	8 767	851	7,1	0,7	Aran economic region - total
<i>o cümlədən:</i>					<i>of which:</i>
Göyçay rayonu	630	81	7,8	1,0	Goychay region
Beyləqan rayonu	333	41	5,9	0,7	Beylagan region
Ağcabədi rayonu	527	52	6,3	0,6	Agdjabadi region
Bərdə rayonu	709	92	6,2	0,8	Barda region
Neftçala rayonu	291	47	6,4	1,0	Neftchala region
Biləsuvar rayonu	613	42	7,9	0,5	Bilasuvar region
Salyan rayonu	644	42	7,0	0,5	Salyan region
Yevlax şəhəri	401	46	6,9	0,8	Yevlakh town
Mingəçevir şəhəri	-	-	-	-	Mingechevir town
Ağdaş rayonu	544	57	7,6	0,8	Agdash region
Ucar rayonu	512	36	7,5	0,5	Ujar region
Zərdab rayonu	313	32	6,9	0,7	Zardab region
Kürdəmir rayonu	620	57	6,8	0,6	Kurdamir region
İmişli rayonu	598	39	6,9	0,5	Imishli region
Saatlı rayonu	723	68	8,5	0,8	Saatly region
Sabirabad rayonu	1 076	85	7,6	0,6	Sabirabad region
Hacıqabul rayonu	233	34	6,4	0,9	Hajigabul region
Şirvan şəhəri	-	-	-	-	Shirvan town

Şəhər və rayonların adları	Nikahların sayı <i>Marriages</i>	Boşanmaların sayı <i>Divorces</i>	Əhalinin hər 1000 nəfərinə <i>per 1000 population</i>		Town and regions
			nikahlar <i>marriages</i>	boşanmalar <i>divorces</i>	
Yuxarı Qarabağ					Yukhari Karabakh
iqтisadi rayonu - c ə m i	2 436	574	6,1	1,4	economic region - total
<i>o cümlədən:</i>					<i>of which:</i>
Cəbrayıl rayonu	363	75	5,5	1,1	Jabrail region
Füzuli rayonu	638	126	6,5	1,3	Fuzuli region
Ağdam rayonu	914	266	6,0	1,7	Aghdam region
Tərtər rayonu	391	68	6,5	1,1	Tartar region
Xocalı rayonu	23	6	3,1	0,8	Khojaly region
Şuşa rayonu	48	15	5,9	1,9	Shusha region
Xocavənd rayonu	59	18	5,3	1,6	Khojavand region
Xankəndi şəhəri	-	-	-	-	Khankendi town
Kəlbəcər-Laçın					Kalbajar-Lachin
iqтisadi rayonu - c ə m i	1 171	285	6,3	1,5	economic region - total
<i>o cümlədən:</i>					<i>of which:</i>
Kəlbəcər rayonu	398	108	5,9	1,6	Kalbajar region
Laçın rayonu	422	83	6,7	1,3	Lachin region
Qubadlı rayonu	198	57	6,4	1,8	Gubadly region
Zəngilan rayonu	153	37	6,3	1,5	Zangilan region
Dağlıq Şirvan					Dakhlik Shirvan
iqтisadi rayonu - c ə m i	1 323	157	6,5	0,8	economic region - total
<i>o cümlədən:</i>					<i>of which:</i>
Qobustan rayonu	231	14	6,4	0,4	Gobustan region
İsmayilli rayonu	382	48	6,6	0,8	Ismayilly region
Ağsu rayonu	387	60	6,9	1,1	Aghsu region
Şamaxı rayonu	323	35	6,0	0,6	Shamakhy region
Naxçıvan Muxtar Respublikası - c ə m i	1 868	245	5,9	0,8	Nakhchivan Autonomous Republic - total
<i>o cümlədən:</i>					<i>of which:</i>
Naxçıvan şəhəri	67	13	6,5	1,3	Nakhchivan town
Şərur rayonu	631	84	5,9	0,8	Sharur region
Babək rayonu	377	57	5,5	0,8	Babek region
Ordubad rayonu	217	21	5,7	0,5	Ordubad region
Culfa rayonu	198	16	6,1	0,5	Julfa region
Kəngərli rayonu	179	22	7,0	0,9	Kengerli region
Şahbuz rayonu	120	26	6,1	1,3	Shahbuz region
Sədərək rayonu	79	6	5,8	0,4	Sadarak region

3. BEYNƏLXALQ MÜQAYİSƏLƏR ***INTERNATIONAL COMPARISONS***

3.1. Dünya ölkələri üzrə bəzi demoqrafik göstəricilər Some demographic indicators by world countries

	2016-cı ildə əhalinin orta illik sayı (mln nəfər) <i>Population Mid-2016 (millions)</i>	Əhalinin hər 1000 nəfərinə <i>Per 1000 population</i>			Hər 1000 nəfər diri doğulana 1 yaşadək ölən körpələr <i>deaths of children under 1 year per 1000 live births</i>	Doğulanda gözlənilən ömür uzunluğu (yaş sayı) <i>Life expectation at births (age number)</i>		
		təbii artım <i>natural increase</i>	doğulanlar <i>births</i>	önlər <i>deaths</i>		Kişilər <i>Men</i>	Qadınlar <i>Women</i>	
DÜNYA ÜZRƏ CƏMİ <i>o cümlədən:</i>	7418,0	12,0	20,0	8,0	36,0	70	74	TOTAL BY WORLD <i>of which:</i>
AFRİKA	1203,0	26,0	36,0	10,0	57,0	59	62	AFRICA
ŞİMALİ AFRİKA	229,0	23,0	29,0	6,0	29,0	69	73	NORTHERN AFRICA
Əlcəzair	40,8	21,0	26,0	5,0	21,0	73	78	Algeria
Misir	93,5	25,0	31,0	6,0	22,0	70	73	Egypt
Liviya	6,3	15,0	20,0	5,0	23,0	69	75	Libya
Mərakeş	34,7	14,0	20,0	6,0	24,0	73	75	Morocco
Sudan	42,1	29,0	37,0	8,0	51,0	61	64	Sudan
Tunis	11,3	13,0	20,0	7,0	17,0	73	77	Tunisia
Qərbi Saxara	0,6	12,0	18,0	6,0	35,0	67	71	Western Sahara
QƏRBİ AFRİKA	359,0	28,0	39,0	11,0	64,0	55	56	WESTERN AFRICA
Benin	10,8	27,0	36,0	9,0	66,0	58	61	Benin
Burkina-Faso	19,0	31,0	41,0	10,0	65,0	57	60	Burkina Faso
Kabo-Verde	0,5	16,0	21,0	5,0	19,0	71	80	Cape Verde
Kot-divuar	23,9	24,0	37,0	13,0	69,0	51	53	Cote d'Ivoire
Qambiya	2,1	32,0	41,0	9,0	45,0	59	62	Gambia
Qana	28,2	25,0	33,0	8,0	41,0	60	63	Ghana
Qvineya	11,2	27,0	37,0	10,0	67,0	58	59	Guinea
Qvineya-Bissau	1,9	25,0	37,0	12,0	88,0	54	57	Guinea-Bissau
Liberiya	4,6	26,0	35,0	9,0	54,0	60	62	Liberia
Mali	17,3	31,0	44,0	13,0	56,0	54	54	Mali
Mavritaniya	4,2	23,0	31,0	8,0	72,0	62	65	Mauritania
Niger	19,7	40,0	49,0	9,0	56,0	61	62	Niger
Nigeriya	186,5	26,0	39,0	13,0	69,0	53	53	Nigeria
Seneqal	14,8	32,0	38,0	6,0	39,0	65	68	Senegal
Syerra Leone	6,6	23,0	37,0	14,0	89,0	50	52	Sierra Leone
Toqo	7,5	27,0	36,0	9,0	47,0	59	61	Togo
ŞƏRQİ AFRİKA	394,0	27,0	36,0	9,0	51,0	60	64	EASTERN AFRICA
Burundi	11,1	32,0	42,0	10,0	63,0	58	61	Burundi
Qəmər adaları	0,8	26,0	33,0	7,0	36,0	62	65	Comoros
Cibuti	0,9	16,0	25,0	9,0	53,0	60	64	Djibouti
Eritreya	5,4	27,0	34,0	7,0	43,0	62	66	Eritrea
Həbəşistan	101,7	23,0	30,0	7,0	47,0	62	66	Ethiopia
Keniya	45,4	24,0	31,0	7,0	39,0	60	65	Kenya
Madaqaskar	23,7	26,0	33,0	7,0	36,0	64	67	Madagascar
Malavi	17,2	24,0	34,0	10,0	42,0	62	64	Malawi
Mavrikiya	1,3	2,0	10,0	8,0	13,6	71	78	Mauritius
Meyot	0,2	30,0	33,0	3,0	4,0	75	78	Mayotte
Mozambik	27,2	31,0	45,0	14,0	81,0	52	56	Mozambique
Reyunyon	0,8	12,0	17,0	5,0	7,0	77	84	Reunion
Ruanda	11,9	27,0	34,0	7,0	32,0	62	66	Rwanda

	2016-cı ildə əhalinin orta illik sayı (mln nəfər) <i>Population Mid-2016 (millions)</i>	Əhalinin hər 1000 nəfərinə <i>Per 1000 population</i>			Hər 1000 nəfər diri doğulana 1 yaşadək ölən körpələr <i>deaths of children under 1 year per 1000 live births</i>	Doğulanda gözlənilən ömür uzunluğu (yaş sayı) <i>Life expectation at births (age number)</i>		
		təbii artım <i>natural increase</i>	doğulanlar <i>births</i>	önlər <i>deaths</i>		Kişilər <i>Men</i>	Qadınlar <i>Women</i>	
Seyşel adaları	0,1	10,0	17,0	7,0	13,4	70	79	<i>Seychelles</i>
Somali	11,1	32,0	44,0	12,0	76,0	54	57	<i>Somalia</i>
Cənubi Sudan	12,7	25,0	37,0	12,0	74,0	55	57	<i>South Sudan</i>
Birləşmiş Tanzaniya Respublikası	54,2	30,0	37,0	7,0	43,0	64	67	<i>Tanzania</i>
Uqanda	36,6	33,0	43,0	10,0	53,0	62	64	<i>Uganda</i>
Zambiya	15,9	30,0	43,0	13,0	52,0	51	56	<i>Zambia</i>
Zimbabve	16,0	26,0	36,0	10,0	50,0	56	59	<i>Zimbabwe</i>
MƏRKƏZİ AFRİKA	157,0	30,0	44,0	14,0	88,0	51	54	MIDDLE AFRICA
Anqola	25,8	31,0	45,0	14,0	93,0	51	54	<i>Angola</i>
Kamerun	24,4	28,0	38,0	10,0	55,0	56	59	<i>Cameroon</i>
Mərkəzi Afrika Respublikası	5,0	20,0	34,0	14,0	90,0	49	53	<i>Central African Republic</i>
Çad	14,5	33,0	47,0	14,0	87,0	51	53	<i>Chad</i>
Konqo	4,9	27,0	37,0	10,0	48,0	57	60	<i>Congo</i>
Konqo Demokratik Respublikası	79,8	30,0	46,0	16,0	97,0	49	52	<i>Democratic Republic of the Congo</i>
Ekvatorial Qvineya	0,9	24,0	35,0	11,0	67,0	56	59	<i>Equatorial Guinea</i>
Qabon	1,8	23,0	32,0	9,0	43,0	64	65	<i>Gabon</i>
San-Tome və Prinsipi	0,2	26,0	33,0	7,0	38,0	64	68	<i>Sao Tome and Principe</i>
CƏNUBİ AFRİKA	64,0	13,0	23,0	10,0	36,0	60	63	SOUTHERN AFRICA
Botsvana	2,2	17,0	25,0	8,0	31,0	62	67	<i>Botswana</i>
Lesoto	2,2	14,0	29,0	15,0	59,0	50	50	<i>Lesotho</i>
Namibiya	2,5	22,0	29,0	7,0	39,0	62	67	<i>Namibia</i>
Cənubi Afrika Respublikası	55,7	12,0	22,0	10,0	34,0	60	64	<i>South Africa</i>
Svazilend	1,3	15,0	29,0	14,0	50,0	50	48	<i>Swaziland</i>
ŞİMALİ AMERİKA	360,0	4,0	12,0	8,0	6,0	77	81	NORTH AMERICA
Kanada	36,2	3,0	11,0	8,0	4,4	79	84	<i>Canada</i>
Amerika Birləşmiş Ştatları	323,9	4,0	12,0	8,0	5,8	76	81	<i>United States of America</i>
LATİN AMERİKASI VƏ KARİB	637,0	11,0	17,0	6,0	17,0	72	79	LATIN AMERICA AND THE CARIBBEAN
MƏRKƏZİ AMERİKA	175,0	14,0	19,0	5,0	16,0	74	79	CENTRAL AMERICA
Beliz	0,4	16,0	22,0	6,0	14,0	71	77	<i>Belize</i>
Kosta-Rika	4,9	11,0	15,0	4,0	8,0	77	82	<i>Costa Rica</i>
Salvador	6,4	11,0	18,0	7,0	17,0	68	78	<i>El Salvador</i>
Qvatemala	16,6	19,0	24,0	5,0	28,0	69	74	<i>Guatemala</i>
Honduras	8,2	17,0	22,0	5,0	26,0	71	76	<i>Honduras</i>
Meksika	128,6	14,0	19,0	5,0	13,0	74	79	<i>Mexico</i>
Nikaraqua	6,3	15,0	20,0	5,0	19,0	72	78	<i>Nicaragua</i>
Panama	4,0	14,0	19,0	5,0	14,0	75	81	<i>Panama</i>
KARİB HÖVZƏSİ	43,0	9,0	17,0	8,0	28,0	71	76	CARIBBEAN
Antiqua və Barbuda	0,1	6,0	12,0	6,0	16,0	74	80	<i>Antigua and Barbuda</i>
Baham adaları	0,4	8,0	14,0	6,0	14,0	72	78	<i>Bahamas</i>
Barbados	0,3	3,0	12,0	9,0	12,0	73	78	<i>Barbados</i>
Kuba	11,2	2,0	11,0	9,0	4,2	78	82	<i>Cuba</i>

	2016-cı ildə əhalinin orta illik sayı (mln nəfər) <i>Population Mid-2016 (millions)</i>	Əhalinin hər 1000 nəfərinə <i>Per 1000 population</i>			Hər 1000 nəfər diri doğulana 1 yaşadək ölən körpələr <i>deaths of children under 1 year per 1000 live births</i>	Doğulanda gözlənilən ömür uzunluğu (yaş sayı) <i>Life expectation at births (age number)</i>		
		təbii artım <i>natural increase</i>	doğulanlar <i>births</i>	önlər <i>deaths</i>		Kişilər <i>Men</i>	Qadınlar <i>Women</i>	
Kurakao	0,2	3,0	12,0	9,0	10,2	75	81	Curacao
Dominika	0,1	5,0	14,0	9,0	20,0	72	77	Dominica
Dominikan Respublikası	10,6	14,0	20,0	6,0	31,0	71	77	Dominican Republic
Qrenada	0,1	9,0	17,0	8,0	15,0	74	79	Grenada
Qvadelupa	0,4	4,0	12,0	8,0	8,8	76	83	Guadeloupe
Haiti	11,1	18,0	26,0	8,0	42,0	61	65	Haiti
Yamayka	2,7	8,0	14,0	6,0	17,0	73	78	Jamaica
Martinika	0,4	3,0	12,0	9,0	7,0	78	84	Martinique
Puerto-Riko	3,4	1,0	10,0	9,0	7,0	76	83	Puerto Rico
Sent-Kits və Nevis	0,1	6,0	14,0	8,0	13,0	73	78	Saint Kitts and Nevis
Sent-Lüsiya	0,2	6,0	12,0	6,0	18,0	75	82	Saint Lucia
Sent-Vinsent və Qrenadin	0,1	9,0	16,0	7,0	20,0	71	75	St. Vincent and the Grenadines
Trinidad və Tobaqo	1,4	6,0	14,0	8,0	13,0	71	78	Trinidad and Tobago
CƏNUBİ AMERİKA	419,0	10,0	16,0	6,0	17,0	72	79	SOUTH AMERICA
Argentina	43,6	10,0	18,0	8,0	10,8	73	80	Argentina
Boliviya	11,0	18,0	24,0	6,0	36,0	68	74	Bolivia
Braziliya	206,1	8,0	14,0	6,0	18,0	72	79	Brazil
Çili	18,2	8,0	14,0	6,0	7,4	77	82	Chile
Kolumbiya	48,8	10,0	16,0	6,0	15,0	72	79	Colombia
Ekvador	16,5	16,0	21,0	5,0	20,0	73	79	Ecuador
Fransa Qvinası	0,3	23,0	26,0	3,0	9,0	77	83	French Guiana
Qayana	0,8	12,0	20,0	8,0	32,0	64	69	Guyana
Paraqvay	7,0	16,0	22,0	6,0	28,0	71	75	Paraguay
Peru	31,5	14,0	20,0	6,0	17,0	72	77	Peru
Surinam	0,5	11,0	18,0	7,0	17,0	68	74	Suriname
Urquvay	3,5	4,0	14,0	10,0	9,3	74	81	Uruguay
Venesuela	31,0	15,0	20,0	5,0	12,8	72	78	Venezuela
OKEANIYA	40,0	10,0	17,0	7,0	20,0	75	80	OCEANIA
Avstraliya	24,1	6,0	13,0	7,0	3,4	80	84	Australia
Mikroneziya (Federativ Ştatları)	0,1	18,0	23,0	5,0	29,0	68	72	Fed. States of Micronesia
Fici	0,9	9,0	18,0	9,0	14,0	67	73	Fiji
Fransa Polineziyası	0,3	11,0	16,0	5,0	6,0	75	79	French Polynesia
Quam	0,2	16,0	21,0	5,0	9,4	76	82	Guam
Kiribati	0,1	22,0	30,0	8,0	45,0	63	68	Kiribati
Marşal adası	0,1	23,0	27,0	4,0	22,0	71	72	Marshall Islands
Nauru	0,0	26,0	34,0	8,0	18,0	63	70	Nauru
Yeni Kaledoniya	0,3	12,0	17,0	5,0	4,0	74	80	New Caledonia
Yeni Zelandiya	4,7	6,0	13,0	7,0	4,1	80	83	New Zealand
Palau	0,0	4,0	13,0	9,0	12,0	70	76	Palau
Papua Yeni Qvineya	8,2	20,0	28,0	8,0	46,0	61	65	Papua New Guinea
Samoa	0,2	23,0	28,0	5,0	15,0	73	76	Samoa
Solomon adaları	0,7	25,0	30,0	5,0	22,0	66	73	Solomon Islands
Tonqa	0,1	19,0	26,0	7,0	17,0	74	78	Tonga
Tuvalu	0,0	16,0	25,0	9,0	10,0	67	72	Tuvalu
Vanuatu	0,3	27,0	32,0	5,0	28,0	72	75	Vanuatu

	2016-cı ildə əhalinin orta illik sayı (mln nəfər) <i>Population Mid-2016 (millions)</i>	Əhalinin hər 1000 nəfərinə <i>Per 1000 population</i>			Hər 1000 nəfər diri doğulana 1 yaşadək ölən körpələr <i>deaths of children under 1 year per 1000 live births</i>	Doğulanda gözlənilən ömür uzunluğu (yaş sayı) <i>Life expectation at births (age number)</i>		
		təbii artım <i>natural increase</i>	doğulanlar <i>births</i>	önlər <i>deaths</i>		Kişilər <i>Men</i>	Qadınlar <i>Women</i>	
ASİYA	4437,0	11,0	18,0	7,0	31,0	71,0	74,0	ASIA
ASİYA (Çin ist, olmaqla)	3051,0	14,0	21,0	7,0	37,0	69,0	72,0	ASIA (Excl, China)
QƏRBİ ASİYA	261,0	17,0	22,0	5,0	22,0	71	76	WESTERN ASIA
Azərbaycan	9,8	10,6	16,5	5,9	11,4	73	77	Azerbaijan
Ermənistan	3,0	5,0	14,0	9,0	9,0	72	78	Armenia
Gürcüstan	4,0	2,0	13,0	11,0	9,0	71	79	Georgia
Türkiyə	79,5	12,0	17,0	5,0	11,0	75	79	Turkey
Kipr	1,2	6,0	12,0	6,0	5,0	78	82	Cyprus
Bəhreyn	1,4	14,0	16,0	2,0	8,0	76	78	Bahrain
İraq	38,1	28,0	32,0	4,0	37,0	67	72	Iraq
İsrail	8,2	16,0	21,0	5,0	3,1	80	84	Israel
İordaniya	8,2	23,0	27,0	4,0	16,0	73	76	Jordan
Küveyt	4,0	15,0	17,0	2,0	7,0	74	76	Kuwait
Livan	6,2	10,0	15,0	5,0	8,0	76	78	Lebanon
Oman	4,4	19,0	21,0	2,0	8,0	75	78	Oman
Fələstinin ərazisi	4,8	28,0	32,0	4,0	18,0	71	75	Palestine
Qətər	2,5	11,0	12,0	1,0	7,0	77	80	Qatar
Səudiyyə Ərəbistanı	31,7	18,0	22,0	4,0	15,0	73	75	Saudi Arabia
Suriya Ərəb Respublikası	17,2	18,0	22,0	4,0	16,0	64	77	Syria
Birləşmiş Ərəb Əmirlikləri	9,3	9,0	11,0	2,0	6,0	76	79	United Arab Emirates
Yəmən	27,5	26,0	33,0	7,0	43,0	63	67	Yemen
CƏNUB MƏRKƏZİ ASİYA	1929,0	16,0	23,0	7,0	43,0	67	70	SOUTH CENTRAL ASIA
Əfqanıstan	33,4	29,0	37,0	8,0	68,0	59	62	Afghanistan
Banqladeş	162,9	15,0	20,0	5,0	38,0	71	73	Bangladesh
Butan	0,8	13,0	19,0	6,0	44,0	69	70	Bhutan
Hindistan	1328,9	15,0	22,0	7,0	40,0	67	70	India
İran İslam Respublikası	79,5	14,0	19,0	5,0	14,0	74	77	Iran
Qazaxıstan	17,8	15,0	23,0	8,0	9,0	68	77	Kazakhstan
Qırğızıstan	6,1	22,0	28,0	6,0	20,0	67	74	Kyrgyzstan
Maldiv adaları	0,4	15,0	18,0	3,0	8,0	76	78	Maldives
Nepal	28,4	15,0	22,0	7,0	33,0	66	69	Nepal
Pakistan	203,4	23,0	30,0	7,0	67,0	66	67	Pakistan
Şri-Lanka	21,2	10,0	16,0	6,0	8,0	72	78	Sri Lanka
Tacikistan	8,6	25,0	31,0	6,0	38,0	66	73	Tajikistan
Türkmənistan	5,4	13,0	21,0	8,0	45,0	62	70	Turkmenistan
Özbəkistan	31,9	18,0	23,0	5,0	43,0	71	76	Uzbekistan
CƏNUB ŞƏRQİ ASİYA	633,0	12,0	19,0	7,0	27,0	68	73	SOUTHEAST ASIA
Brunei-Darüssalam	0,4	13,0	16,0	3,0	8,0	77	81	Brunei Darussalam
Kamboca	15,8	18,0	24,0	6,0	26,0	61	66	Cambodia
İndoneziya	259,4	13,0	20,0	7,0	30,0	69	73	Indonesia

	2016-cı ildə əhalinin orta illik sayı (mln nəfər) <i>Population Mid-2016 (millions)</i>	Əhalinin hər 1000 nəfərinə <i>Per 1000 population</i>			Hər 1000 nəfər diri doğulana 1 yaşadək ölən körpələr <i>deaths of children under 1 year per 1000 live births</i>	Doğulanda gözlənilən ömür uzunluğu (yaş sayı) <i>Life expectation at births (age number)</i>		
		təbii artım <i>natural increase</i>	doğulanlar <i>births</i>	önlər <i>deaths</i>		Kişilər <i>Men</i>	Qadınlar <i>Women</i>	
Laos Xalq Demokratik Respublikası	7,1	19,0	26,0	7,0	55,0	65	68	<i>Laos P, Dem, R,</i>
Malayziya	30,8	12,0	17,0	5,0	6,0	72	77	<i>Malaysia</i>
Myanma	52,4	11,0	19,0	8,0	61,0	64	68	<i>Myanmar</i>
Filippin	102,6	16,0	23,0	7,0	22,0	65	72	<i>Philippines</i>
Sinqapur	5,6	4,0	8,0	4,0	1,7	80	85	<i>Singapore</i>
Tailand	65,3	4,0	12,0	8,0	10,0	72	79	<i>Thailand</i>
Timor-Leste	1,3	30,0	37,0	7,0	45,0	67	70	<i>Timor-Leste</i>
Vyetnam	92,7	9,0	16,0	7,0	15,0	71	76	<i>Viet Nam</i>
ŞƏRQİ ASİYA	1614,0	5,0	12,0	7,0	10,0	75	79	EAST ASIA
Çin	1378,0	5,0	12,0	7,0	11,0	75	78	<i>China</i>
Çinin xüsusi inzibati rayonu Honkonq	7,4	2,0	8,0	6,0	1,4	81	87	<i>China, Hong Kong SAR</i>
Çinin xüsusi inzibati rayonu Makao	0,7	8,0	11,0	3,0	2,0	80	86	<i>China, Macao SAR</i>
Yaponiya	125,3	-2,0	8,0	10,0	1,9	80	87	<i>Japan</i>
Koreya Xalq Demokratik Respublikası	25,1	6,0	15,0	9,0	25,0	66	74	<i>Korea, D,P,RP</i>
Koreya Respublikası	50,8	4,0	9,0	5,0	3,0	79	86	<i>Korea, Rep,</i>
Monqolustan	3,1	21,0	27,0	6,0	15,0	65	75	<i>Mongolia</i>
Tayvan	23,5	2,0	9,0	7,0	4,0	77	83	<i>Taiwan</i>
AVROPA	740,0	0,0	11,0	11,0	5,0	75	81	EUROPE
ŞİMALİ AVROPA	103,0	3,0	12,0	9,0	4,0	79	83	NORTHERN EUROPE
Normand adaları	0,2	2,0	10,0	8,0	2,9	80	85	<i>Channel Islands</i>
Danimarka	5,7	1,0	10,0	9,0	3,5	79	82	<i>Denmark</i>
Estoniya	1,3	-1,0	11,0	12,0	2,4	72	82	<i>Estonia</i>
Finlandiya	5,5	0,0	10,0	10,0	1,7	78	85	<i>Finland</i>
İslandiya	0,3	5,0	12,0	7,0	2,0	81	84	<i>Iceland</i>
İrlandiya	4,7	8,0	14,0	6,0	3,1	79	83	<i>Ireland</i>
Latviya	2,0	-3,0	11,0	14,0	4,2	69	80	<i>Latvia</i>
Litva	2,9	-3,0	11,0	14,0	4,1	69	80	<i>Lithuania</i>
Norveç	5,2	3,0	11,0	8,0	2,4	80	84	<i>Norway</i>
İsveç	9,9	3,0	12,0	9,0	2,5	80	84	<i>Sweden</i>
Böyük Britaniya və Şimali İrlandiyanın Birləşmiş Krallığı	65,6	3,0	12,0	9,0	3,9	79	83	<i>United Kingdom</i>
QƏRBİ AVROPA	193,0	0,0	10,0	10,0	3,0	79	84	WESTERN EUROPE
Avstriya	8,8	0,0	10,0	10,0	3,0	79	84	<i>Austria</i>
Belçika	11,3	1,0	11,0	10,0	3,5	79	84	<i>Belgium</i>
Fransa	64,6	3,0	12,0	9,0	3,5	79	85	<i>France</i>
Almaniya	82,6	-2,0	9,0	11,0	3,3	78	83	<i>Germany</i>
Lixtenşteyn	0,0	3,0	10,0	7,0	3,3	81	84	<i>Liechtenstein</i>
Lüksemburq	0,6	4,0	11,0	7,0	3,2	80	84	<i>Luxembourg</i>
Monako	0,0	1,0	7,0	6,0	-	-	-	<i>Monaco</i>
Niderland	17,0	1,0	10,0	9,0	3,6	80	83	<i>Netherlands</i>
İsveçrə	8,4	2,0	10,0	8,0	3,9	81	85	<i>Switzerland</i>

	2016-cı ildə əhalinin orta illik sayı (mln nəfər) <i>Population Mid-2016 (millions)</i>	Əhalinin hər 1000 nəfərinə <i>Per 1000 population</i>			Hər 1000 nəfər diri doğulana 1 yaşadək ölən körpələr <i>deaths of children under 1 year per 1000 live births</i>	Doğulanda gözlənilən ömür uzunluğu (yaş sayı) <i>Life expectation at births (age number)</i>		
		təbii artım <i>natural increase</i>	doğulanlar <i>births</i>	önlər <i>deaths</i>		Kişilər <i>Men</i>	Qadınlar <i>Women</i>	
ŞƏRQİ AVROPA	293,0	-1,0	12,0	13,0	6,0	68	78	EASTERN EUROPE
Belarus	9,5	0,0	13,0	13,0	3,0	68	78	Belarus
Bolqarıstan	7,1	-6,0	9,0	15,0	6,6	71	78	Bulgaria
Çexiya Respublikası	10,6	0,0	11,0	11,0	2,5	76	82	Czech Republic
Macarıstan	9,8	-4,0	9,0	13,0	4,1	72	79	Hungary
Moldova Respublikası	3,6	0,0	11,0	11,0	10,0	68	76	Rep. Moldova
Polşa	38,4	0,0	10,0	10,0	4,0	74	82	Poland
Rumıniya	19,8	-3,0	9,0	12,0	7,5	72	79	Romania
Rusiya Federasiyası	144,3	0,0	13,0	13,0	6,5	66	77	Russian Fed,
Slovakiya	5,4	0,0	10,0	10,0	5,1	73	80	Slovakia
Ukrayna	42,7	-4,0	10,0	14,0	8,1	66	76	Ukraine
CƏNUBİ AVROPA	150,0	-1,0	9,0	10,0	4,0	79	84	SOUTHERN EUROPE
Albaniya	2,9	3,0	11,0	8,0	7,1	76	80	Albania
Andorra	0,1	5,0	9,0	4,0	3,4	-	-	Andorra
Bosniya və Herseqovina	3,5	-1,0	8,0	9,0	6,0	74	79	Bosnia-Herzegovina
Xorvatiya	4,2	-4,0	9,0	13,0	5,0	74	81	Croatia
Yunanıstan	10,8	-2,0	8,0	10,0	3,8	78	84	Greece
İtaliya	60,6	-3,0	8,0	11,0	3,2	80	85	Italy
Kosovo	1,8	12,0	17,0	5,0	12,0	74	79	Kosovo
Keçmiş Yuqoslaviya Respublikası Makedoniya	2,1	1,0	11,0	10,0	9,0	73	77	FYR of Macedonia
Malta	0,4	2,0	10,0	8,0	5,7	80	84	Malta
Monteneqro	0,6	2,0	12,0	10,0	4,6	74	79	Montenegro
Portuqaliya	10,3	-3,0	8,0	11,0	3,0	77	83	Portugal
San-Marino	0,0	1,0	8,0	7,0	2,3	84	89	San Marino
Serbiya	7,1	-6,0	9,0	15,0	4,6	73	78	Serbia
Sloveniya	2,1	0,0	10,0	10,0	2,1	78	84	Slovenia
İspaniya	43,3	0,0	9,0	9,0	2,8	80	85	Spain

METODOLOJİ İZAHLAR
METHODOLOGICAL EXPLANATION

METODOLOJİ İZAHLAR

Əhali haqqında məlumatların əldə edilməsi üçün ilk mənbə əhalinin siyahıyaalınmalarıdır.

Əhalinin sayının cari hesablanması əhalinin son siyahıyaalınmasının yekunları əsasında aparılır və hər il bu ərazidə doğulanların və daimi yaşamaq üçün gələnlərin sayı əhalinin sayına əlavə edilir, ölənlərin və bu ərazidən köçənlərin sayı isə əhalinin sayından çıxılır. Növbəti siyahıyaalmanın yekunlarına əsasən əvvəlki siyahıyaalınmadan sonrakı dövrdə əhalinin sayı və tərkibi üzrə müvafiq dəqiqləşdirmələr aparılır.

Əhali yaşayış yerlərinə görə şəhər və kənd əhalisinə bölünür. Şəhər yerlərinə şəhərlər və qəsəbələr aid edilir, qalan bütün yaşayış məntəqələri isə kənd yerləri sayılır.

Təhlilin məqsədindən asılı olaraq müxtəlif yaş qruplarından istifadə olunur.

Əhalinin orta illik sayı – müvafiq ilin əvvəlinə və sonuna olan əhalinin sayının riyazi yolla hesablanmış orta sayıdır.

Yaş – həyatda tamam olmuş yaşların, bir yaştan kiçik uşaqlar üçün – ayların, 1 aylığa qədər uşaqlar üçün isə – günlərin sayıdır. Yaş tərkibi haqqında məlumatlar siyahıyaalınmalar zamanı sorğu yolu ilə əldə edilir. Bu məlumatlar ayrı-ayrı yaşlar üzrə X yaştan X+1 yaşadək əhalinin sayının hərəkəti metoduna uyğun cari hesablamalar yolu ilə müəyyən edilir. Demografik hadisələrin cari qeydiyyatına dair məlumatlar hesablamalar zamanı nəzərə alınır.

Doğulanlar və ölənlər haqqında məlumatlar Ədliyyə Nazirliyinin Qeydiyyat şöbələri tərəfindən tərtib edilən doğum və ölüm haqqında aktlarda olan məlumatların statistik cəhətdən hər ay təhlil edilməsi əsasında əldə edilir. Doğulanların sayına yalnız diri doğulanlar daxil edilir.

Əhalinin təbii artımı – təqvim ilində diri doğulanların sayı ilə ölənlərin sayının fərqinə bərabərdir.

Doğumun ümumi əmsalı – uşaq doğumunun intensivliyini müəyyən edən göstəricidir, müəyyən bir müddətdə diri doğulanların sayının əhalinin orta illik sayına nisbəti ilə ölçülür. Əhalinin hər 1000 nəfərinə hesablanır.

Ölümün ümumi əmsalı – əhali arasında ölümün intensivliyini müəyyən edən göstəricidir. Təqvim ilində, müvafiq olaraq ölənlərin sayının əhalinin orta illik sayına nisbətidir, əhalinin hər 1000 nəfərinə hesablanır.

Təbii artımın əmsalı – əhalinin təbii artımı nisbi göstəricilərlə də səciyyələndirilə bilər. Əhalinin təbii artımının əhalinin orta illik sayına bölünməsi ilə və ya doğumun və ölümün ümumi əmsallarının fərqi ilə əhalinin hər 1000 nəfərinə hesablanır.

Ümumi nəsilvermə (fertilik) əmsalı – ümumi nəsilvermə əmsalı reproduktiv dövr ərzində 15-49 yaşda bir qadının orta hesabla neçə uşaq doğa bildiyini göstərir.

Bu əmsal doğumun yaş əmsallarının hər yaş intervalının uzunluğuna vurulub toplanmaq yolu ilə hesablanır (bir illik əmsallar üçün vuruq birə, beş illik əmsallar üçün beşə və s. bərabərdir). Nəticədə cəm 1000-ə bölünür, yəni bu göstərici orta hesabla bir qadın üçün hesablanır.

Brutto-təkrar istehsal əmsalı – reproduktivlik dövründə bir qadının orta hesabla doğduğu qız uşaqlarının sayını və doğulan uşaqların müəyyən vaxtdan sonra yeni valideyn nəslilə əvəz edilməsini göstərir. Bu göstəricinin hesablanmasında ölüm amili nəzərə alınmır, yəni reproduktiv dövrün sonuna qədər anaların və doğulan qız uşaqlarının sağ qalma ehtimalı qəbul edilir.

Əhalinin təkrar istehsalının brutto-əmsalı doğumun nəsilvermə əmsalı kimi hesablanır, lakin ondan fərqli olaraq hesablamada yalnız qızlar nəzərə alınır.

Adətən doğulan qızların xüsusi çəkisi qadınların bütün yaşlarında təqribən 0,488-ə bərabər götürülür.

Netto-təkrar istehsal əmsalı – brutto-təkrar istehsal əmsalından fərqli olaraq, netto təkrar istehsal əmsalının hesablanmasında ölüm amili nəzərə alınır (həyat cədvəllərindən istifadə olunur). Netto təkrar istehsal əmsalı ana nəslinin qızların analıq yaşına çataraq yeni nəsil ilə əvəz olunmasını xarakterizə edir. Adətən əmsal orta hesabla bir qadın üçün hesablanır. Bu göstərici 1000 qadın üçün də hesablanı bilər.

Əgər bu əmsal 1,0-a bərabədirsə, onda doğum və ölüm nisbətləri əhalinin sadə təkrar istehsalını təmin edir. Əgər netto-təkrar istehsal əmsalı 1,0-dan az və ya çoxdursa, bu o deməkdir

ki, əhalinin təkrar istehsalı daralmış (yəni uşaq nəslinin sayı valideyn nəslinə nisbətən azlıq təşkil edir) və ya geniş (sayca uşaq nəslı valideyn nəslinə nisbətən çoxluq təşkil edir) təkrar istehsalıdır.

Körpə ölümünün əmsalı – bir yaşadək (0 yaşda) körpələrin ölümünü səciyyələndirir. Körpə ölümünün səviyyəsi ölümün ümumi əmsalından fərqli olaraq bir yaşadək körpələrin ölüm hallarının onların orta illik sayına nisbəti kimi deyil, diri doğulanların ümumi sayına nisbəti ilə hesablanır.

Belə hesablama həmçinin 5 yaşadək (0-4 yaş qrupu) ölən uşaqlar üçün də şamil olunur və uşaq ölümünün səviyyəsini müəyyən edir.

Ölümün səbəbləri haqqında informasiya mənbəyi ölümə səbəb olmuş xəstəlik, bədbəxt hadisə, qətl, özünəqəsd, və digər xarici təsirlərlə əlaqədar olaraq həkim (və ya feldşer) tərəfindən tərtib olunan ölüm haqqında şəhadətnamələrdəki qeydlərdən ibarətdir.

Ölüm haqqında məlumatların səbəblər üzrə kodlaşdırılması və işlənməsi xəstəliklərin, zədələr və ölümün səbəblərinin X baxılış Beynəlxalq Təsnifatına uyğun aparılır.

Ölümün səbəblərinə görə ölüm əmsalları – göstərilən ölüm səbəblərindən il ərzində ölənlərin sayının bu yaşda əhalinin orta illik sayına bölünməsi yolu ilə təyin edilir. Ölümün ümumi və yaş əmsallarından fərqli olaraq, əhalinin 100 min nəfərinə, 1 yaşadək körpələr üçün isə 10 min nəfər diri doğulana görə hesablanır. Əhalinin yaş tərkibində müxtəlifliyin təsirini aradan qaldırmaq üçün ölümün standartlaşdırılmış əmsalları hesablanır.

Doğulanda gözlənilən ömür uzunluğu (0 yaş üçün) – doğulanların hər birinin orta hesabla yaşaya biləcəyi illərin sayını göstərir. Burada doğulanların bütün ömrü boyu ölümün səviyyəsinin hər yaş qrupu üzrə göstəricinin hesablandığı ildəki səviyyədə dəyişməz qalacağı şərti qəbul edilir. Doğulanda gözlənilən ömür uzunluğu həyat cədvəllərinin hesablanması nəticəsində alınır.

Nikah - kişi və qadının bir-birinə və uşaqlara qarşı hüquq və vəzifələrini müəyyənləşdirən münasibət formasıdır. Er və arvad arasında hüquqi münasibət, onların nikahlarının Ədliyyə Nazirliyinin Qeydiyyat şöbələrində qeyd etdirilməsidir.

Əhalinin təbii hərəkətinin cari statistikasını yalnız hüquqi cəhətdən qeyd olunmuş nikahları nəzərə alır. Əhalinin siyahıyaalınmasında isə rəsmi qeydə alınıb-alınmamasından asılı olmayaraq, faktiki nikahda olanlar hesaba alınır.

Nikahın ümumi əmsalı – qeydə alınmış nikahların sayının əhalinin orta illik sayına olan nisbətidir, əhalinin hər 1000 nəfərinə hesablanır.

Boşanma (nikahın pozulması) – birlikdə yaşayan er-arvadın nikahlarının son hüquqi ləğvi tərəflərə təkrar nikaha daxil olmaq hüququ verir. Nikahın pozulma faktı Ədliyyə Nazirliyinin Qeydiyyat şöbələrində qeydiyyat alındıqdan sonra pozulmuş hesab olunur.

Boşanmanın ümumi əmsalı – göstərilən dövr ərzində boşanma saylarının həmin dövr ərzində əhalinin orta illik sayına nisbətidir. Əhalinin hər 1000 nəfərinə hesablanır.

Azərbaycan Respublikası ilə MDB dövlətləri və digər xarici dövlətlər arasında miqrasiya haqqında məlumatlar əhalinin daimi yaşayış yerinə görə qeydiyyatı zamanı Daxili İşlər Nazirliyinin Baş Pasport, Qeydiyyat İdarəsi tərəfindən tərtib olunan gəlmə (getmə) miqrantların statistik qeydiyyat vərəqəsinə qoşulan kəsmə talonlarda və Dövlət Miqrasiya Xidməti tərəfindən təqdim olunan “Azərbaycan Respublikasında olan əcnəbilər və vətəndaşlığı olmayan şəxslər haqqında” 1-№-li (Miqrasiya) rüblük (illik) rəsmi statistika hesabatı formasında olan məlumatların statistik işlənməsi nəticəsində əldə edilir.

Gələnlər – daimi yaşayış üçün ölkəyə giriş icazəsi almış şəxslərin sayı, **gedənlər isə** – daimi yaşamaq üçün ölkədən getmək icazəsi almış şəxslərin (Azərbaycanda daimi yaşayan əcnəbilər və vətəndaşlığı olmayan şəxslər daxil edilməklə) sayı deməkdir.

«Gələnlər» və «gedənlər» anlayışları miqrasiyanı xarakterizə edir, çünki eyni şəxs daimi yaşayış yerini il ərzində bir neçə dəfə dəyişə bilər.

Miqrasiya artımı (azalması) – təqvim ilində gələnlərlə gedənlərin sayı arasındakı fərqdən ibarətdir.

METHODOLOGICAL EXPLANATION

Population census is a first source to get information about the population.

Population number total calculation is carried out in accordance with results of the last population census and every year number of birth and arrivals are added to population number and died and left deducted. According to the results of the next population census, population number is verified during period between censuses.

Populations by place of residence are divided on urban and rural population. Cities and settlements are referent to urban places other places of residence are rural localities.

Different age groups are used depending on analysis purposes.

***Average number of population** – is a mathematically calculated average number at the beginning and end of the corresponding year.*

***Age** – is the number of completed years, months for children under one year old and days for infant under one month. The data on age are compiled by means of inquiry during the population censuses. This data are defined by means of calculation according to movement of the population size from the age X to $X + 1$. The information of current registration of demographic events is used during these calculations.*

***The data on birth and death** is obtained based on monthly statistical analyses of data of the statements on birth and death compiled by relevant Registration Offices of the Ministry of Justice. Number of births includes only live-births.*

***Natural increase of population** is equal the difference of number of the birth and death.*

***Crude birth rate** is expressed in terms of average annual number of births during a calendar year. It is a ratio of number of live births to average annual population size and computed per 1000 population.*

***Crude death rate** is expressed in terms of the average annual number of deaths during a calendar year. It is the ratio of the number of death to average annual population size in the calendar year and computed per 1000 population.*

***Natural increase of the population** is computed as a difference between crude death and birth rates per 1000 population.*

***Fertility rate** reflects average number of birth per women during her reproductive period and it is calculated by multiplication of age rate of birth by length of each age interval.*

At the result the sum should be divided by 1000, i.e. this indicator is calculated per women.

***Crude reproduction rate (gross)** covers the average number of girls that woman can deliver throughout her fertility period. This indicator shows the level of substitution of women by their daughters.*

This indicator is calculated without taking into account death factor and by multiplication of fertility rate by the number of girls born during the accounted year. Gross reproduction rate of the population is calculated as fertility rate. .

Share of girls born is considered as equal to 0.488 at all ages of women.

***Net reproduction rate** is calculated taking into account death factor. This rate is characterized average number of girls delivered by one woman throughout her fertility life and substitution of women by their daughters, who are achieved fertility age. Mainly the rate is calculated from averagely per women standpoint. This indicator may be calculated per 1000 women too.*

If this rate is equal to 1.0, then birth and death rates provide simple reproduction rate of the population. If net reproduction rate is less or more than 1.0, then reproduction rate is reduced or increased.

***Infant mortality rate** characterizes mortality of the infant under 1 year. It is the ratio of the number of mortality cases under 1 year to total number of live birth.*

This calculation is carried out for children under 5 years old (0-4 years old) and determines level of child death.

The notes indicated in the medical records on death are the source of information on death. These records are issued by doctors in case of death caused by disease, accident, suicide, homicide

or other external factors (injuries in the result of operations provided by the law, injuries in the course of military actions and etc.). These notes are the basis for indication of causes of death in the death certificate.

Coding of death causes and processing of data is implemented according to *Death Causes of the International Classification (revised X edition)*.

Death rate by causes is computed as ratio of death number during the year to average annual population size at the same year. This ratio is computed per 100 000 of population and regarding to infants under 1 year – per 10000 live birth. Standardized rate of death is applied for liquidation of the impact of differences in age composition

Life expectancy at birth (for 0 age) is an average number of years to be lived by person from a cohort of those born in a given year, if he (she) would be subjected in each age to the same mortality level experienced in the year(s) to which this indicator has been computed. This indicator is received by calculation of Life Table.

Marriage is the form of relations that determine rights and responsibilities of man and woman to each other and children. The legal relationship between husband and wife is the registration of their marriage at bodies of Registration Office of the Ministry of Justice.

Current vital statistics considers only officially registered marriages, while population census considers actual marriages irrespective of the fact whether their marriage has been registered or not.

Crude marriage rate is a ratio of number of official registered marriage to average annual number of population. It is calculated as per 1,000 population.

Divorce (cancellation of marriage) is a final legal cancellation of marital relation between husband and wife and gives them legal rights to be married once more. The marriage is considered as cancelled as soon as the cancellation is registered by Registration Office of the Ministry of Justice.

Crude divorce rate is a ratio of number of official registered divorces to average annual number of population. It is calculated as per 1,000 population.

The information on migration between Azerbaijan, CIS and other foreign countries is obtained as a result of processing of data indicated in tear off stub attached to statistical register form of arrived (departure) migrants compiled by local bodies of Migration department of Ministry of Internal Affairs and official statistical report form №1 (Migration) quarterly (annually) “On foreigners in the Republic of Azerbaijan and persons having no citizenship.”

Immigrants – is the number of those with the permission to enter the country for constant stay, **emigrants** – is the number of those obtained permission to leave the country for constant residence (including foreign citizens constantly staying in the country, as well as those without citizenship).

Definitions of “immigrants” and “emigrants” with certain conditionality characterize migration, as the place of constant residence of a person can change several times over a year.

Net migration growth is a difference between number of departure during calendar year.

Bülletenin tirajlanmaya təsdiq edilməsi


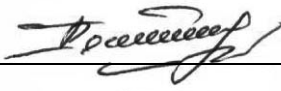

Bülletenin adı: “Azərbaycanın əhalisi”

2017-ci il – illik

Tarix və qeydiyyat nömrəsi:

Buraxılışa məsul şəxs: Rza Allahverdiyev

Dövlət Statistika Komitəsinin Əhali statistikasına şöbəsi

Vəzifəsi	İmza	A.S.A.
Sədrin birinci müavini		Məmmədov V.F.
Şöbə müdiri		Allahverdiyev R.M.
İcraçı		Əsgər Z.N.

Telefon: 538-51-43

e-mail: rza@azstat.org

<http://www.stat.gov.az>

Format 70x100 1/8
Həcmi 17 ç.v.
Tiraj 200 nüsxə

9 №-li kiçik müəssisə