

AZƏRBAYCAN RESPUBLİKASININ DÖVLƏT STATİSTİKA KOMİTƏSİ
STATE STATISTICAL COMMITTEE OF THE REPUBLIC OF AZERBAIJAN

AZƏRBAYCANIN ƏHALİSİ

(statistik bülleten)

2016

POPULATION OF AZERBAIJAN

(statistical bulletin)

2016

BAKİ – 2016– BAKU

MÜNDƏRİCAT

CONTENTS

Annotasiya <i>Annotation</i>	7
2016-cı ilin əvvəlinə Azərbaycan Respublikasının inzibati rayon və şəhərləri üzrə əhalinin yerləşməsi (xəritə) <i>Distribution of population by administrative regions and towns of the Republic of Azerbaijan at the beginning 2016 (map)</i>	9
Azərbaycan Respublikası (ümumi qısa məlumat) <i>Republic of Azerbaijan (Brief general information)</i>	11
2014-cü və 2015-ci illər üzrə bəzi demoqrafik göstəricilər <i>Some demographic indicators for 2014 and 2015</i>	12
 1. Azərbaycan Respublikası üzrə <i>By Republic of Azerbaijan</i>	
1.1. Əhalinin sayının dəyişilməsi <i>Population dynamics</i>	15
1.2. Əhalinin orta illik sayının dəyişilməsi <i>Average population dynamics</i>	16
1.3. Əhalinin cins üzrə sayı <i>Population by sex</i>	17
1.4. Əhalinin yaş qrupları üzrə sayı <i>Population by age groups</i>	19
1.5. Əhalinin milli tərkibi (əhalinin siyahıyaalınmaları üzrə) <i>Population by ethnic groups (by population census)</i>	20
1.6. Əhalinin ana dili və sərbəst danışdığı dilə görə bölgüsü (2009-cu il əhalinin siyahıyaalınması məlumatlarına əsasən) <i>Population by native language of use (based on 2009 population census)</i>	21
1.7. Əhalinin təhsil səviyyəsi (Əhalinin siyahıyaalınmalarının məlumatlarına əsasən) <i>Educational levels of population (based on population census)</i>	22
1.8. 15 və yuxarı yaşda olan əhalinin savadlılıq səviyyəsi <i>Literary of population aged 15 and over</i>	23
1.9. Doğulanlar, ölənlər və təbii artım <i>Births, deaths and natural increase</i>	24
1.10. Doğumun, ölümün və təbii artımın ümumi əmsalları <i>Crude births, deaths and natural increase rates</i>	26
1.11. Cins bölgüsündə əhalinin təbii artımı, doğulanlar və ölənlər <i>Natural increase, births and deaths by sex</i>	28

1.12.	Rəsmi qeydə alınmamış nikahda olan qadınlar tərəfindən doğulan uşaqların sayı <i>Live births by women at not officialy registered marriage</i>	34
1.13.	Şəhər və kənd yerləri üzrə ümumi nəsilvermə əmsalı <i>Total fertility rate of urban and rural places</i>	35
1.14.	Əhalinin təkrar istehsalının ümumi əmsalları <i>Reproduction rates</i>	37
1.15.	Əhali arasında ölümün əsas səbəbləri <i>Main causes of deaths among population</i>	39
1.16.	1 yaşadək ölənlər uşaqların sayı və əmsalı <i>Infant mortality of children under 1 year and crude rate</i>	41
1.17.	1 yaşadək ölənlər uşaqlar arasında ölümün əsas səbəbləri <i>Main causes of mortality among children under 1 year</i>	43
1.18.	Cins bölgüsündə yaş qrupları üzrə ölənlərin sayı <i>Deaths by sex and age</i>	44
1.19.	Cins bölgüsündə yaş qrupları üzrə ölümün ümumi əmsalları <i>Sex-age-specific death general rates</i>	47
1.20.	Ana ölümü <i>Maternal mortality</i>	50
1.21.	Doğulanda gözlənilən ömür uzunluğu <i>Life expectancy at birth</i>	51
1.22.	Rəsmi qeydə alınmış nikah və boşanmaların sayı <i>Number of officially registered marriages and divorces</i>	52
1.23.	Rəsmi qeydə alınmış nikah və boşanmaların ümumi əmsalları <i>Total rate of officially registered marriages and divorces</i>	54
1.24.	Rəsmi qeydə alınmış nikaha daxil olanların orta yaşı <i>Mean age at officially registered marriage</i>	56
1.25.	Ev təsərrüfatlarının uşaqların sayına görə bölgüsü (2009-cu il əhalinin siyahıyaalınmasının məlumatlarına əsasən) <i>Distribution of households by number of children (based on 2009 population census)</i>	57
1.26.	Əhalinin beynəlxalq miqrasiyası <i>International migration</i>	58
1.27.	Daimi yaşamaq üçün Azərbaycana gələn və Azərbaycandan gedənlərin ölkələr üzrə bölgüsü <i>Breakdown of persons arriving and departing to Azerbaijan from foreign countries for permanent residency</i>	59

2. Azərbaycan Respublikasının şəhər və rayonları üzrə <i>By towns and regions of the Republic of Azerbaijan</i>	
2.1. Əhalinin 2016-cı ilin əvvəlinə olan sayına görə rayonların qruplaşdırılması <i>Grouping of regions by number of population at the beginning of 2016</i>	63
2.2. Əhalinin 2016-cı ilin əvvəlinə olan sayına görə şəhər yerlərinin qruplaşdırılması <i>Grouping of towns by number of population at the beginning of 2016</i>	63
2.3. Əhalinin 2016-cı ilin əvvəlinə olan sayına görə kənd yaşayış məntəqələrinin qruplaşdırılması <i>Grouping of rurals by number of population at the beginning of 2016.....</i>	64
2.4. Azərbaycan Respublikasının şəhər və rayonlarının ərazisi, əhalisinin sayı və sıxlığı <i>Territories, number and density of population by towns and regions of the Republic of Azerbaijan.....</i>	65
2.5. 2015-ci il üzrə Azərbaycan Respublikasının şəhər və rayonlarının inzibati ərazi bölgüsü <i>Territorial units by towns and regions of the Republic of Azerbaijan in 2015.....</i>	68
2.6. 2016-cı ilin əvvəlinə şəhər və rayonlar, eləcə də şəhər yaşayış məntəqələri üzrə əhalinin cins bölgüsündə sayı <i>Population by sex, towns and regions, urban settlements at the beginning of the 2016.....</i>	71
2.7. 2015-ci ildə Azərbaycan Respublikasının şəhər və rayonları üzrə əhalinin orta illik sayı <i>Average annual number of population by towns and regions of the Republic of Azerbaijan in 2015.....</i>	80
2.8. 2015-ci ildə şəhər və rayonlar üzrə cins bölgüsündə əhalinin təbii artımı, doğulanlar və ölənlər <i>Natural increase, births and deaths by sex, towns and regions in 2015.....</i>	83
2.9. 2015-ci ildə şəhər və rayonlar üzrə cins bölgüsündə əhalinin təbii artımının, doğumun və ölümün ümumi əmsalları <i>Crude rate of natural increase, birth and death by sex, towns and regions in 2015</i>	92
2.10. 2015-ci ildə şəhər və rayonlar üzrə 1 yaşadək ölənlərin sayı <i>Infant mortality by towns and regions in 2015.....</i>	101
2.11. 2015-ci ildə şəhər və rayonlar üzrə körpə ölümünün əmsalları <i>Infant mortality rate by towns and regions in 2015</i>	104
2.12. Azərbaycan Respublikasının şəhər və rayonları üzrə ana ölümü <i>Maternal mortality by towns and regions of the Republic of Azerbaijan.....</i>	107
2.13. 2015-ci ildə şəhər və rayonlar üzrə rəsmi qeydə alınmış nikah və boşanmaların sayı və ümumi əmsalları <i>Number and total rate of marriages and divorces by towns and regions in 2015</i>	110

3. Beynəlxalq müqayisələr *International comparisons*

3.1. Dünya ölkələri üzrə bəzi demoqrafik göstəricilər <i>Some demographic indicators by world countries</i>	121
--	-----

Metodoloji izahlar <i>Methodological explanation</i>	127
---	-----

ANNOTASIYA

2016-cı ilin əvvəlinə Azərbaycan Respublikasının əhalisinin sayı 9705,6 min nəfər olmuşdur. Əhalinin 5152,4 min nəfəri və ya 53,1 faizi şəhər, 4553,2 min nəfəri və ya 46,9 faizi kənd yerlərində yaşayır. Əhalinin 4835,6 min nəfəri (49,8 faizi) kişilərdən, 4870,0 min nəfəri isə (50,2 faizi) qadınlardan ibarətdir, hər 1000 nəfər kişiye 1007 nəfər qadın düşür.

Əhalinin ümumi sayından 22,5 faizi 0-14 yaşda, 71,3 faizi 15-64 yaşda, 6,2 faizi isə 65 və yuxarı yaşda olanlardır. 14-29 yaşda olan gənclər ümumi əhalinin 27 faizini təşkil edir və onların da yarısından çoxu şəhər yerlərində yaşayırlar.

Son 5 il ərzində ölkədə ildə orta hesabla 172 min körpə və ya hər gün təxminən 471 kiçik vətəndaş dünyaya gəlmişdir. Əhalinin hər 1000 nəfərinə hesabı ilə doğum səviyyəsi 2015-ci ildə 17,4 nəfər təşkil etmişdir.

Hazırda ölkədə əhalinin təkrar istehsalı təmin olunur və uşaq doğmaq qabiliyyətinə malik olan qadınların hər birinə bütün ömrü boyu orta hesabla 2,1 uşaq düşür.

Ölkədə ölümün səviyyəsi nisbətən aşağı və sabit səviyyə ilə səciyyələnir. Lakin çoxsaylı insan tələfatına səbəb olmuş Ermənistanın hərbi təcavüzü nəticəsində 1992-94-cü illərdə ölüm səviyyəsinin göstəricisi xeyli artmışdır. Sonrakı illərdə, Azərbaycan ilə Ermənistan arasında atəşkəs rejimi tətbiq edildikdən sonra, ölümün səviyyəsi azalmış və 2015-ci ildə əhalinin hər 1000 nəfərinə 5,7 nəfər təşkil etmişdir.

Dünyanın bir çox ölkələrində olduğu kimi Azərbaycanda da əhali arasında ölüm hallarına əsasən qan dövranı sisteminin xəstəlikləri, yenitörəmələr, həzm sisteminin, tənəffüs orqanlarının xəstəlikləri səbəb olur. 2015-ci ildə bu xəstəliklərdən ölənlərin sayı əhalinin hər 100 000 nəfərinə hesabı ilə müvafiq olaraq 344,5, 76,4, 30,0 və 18,0 nəfər təşkil etmişdir.

Ölümün səviyyəsi gözlənilən ömür uzunluğu göstəricisində də öz əksini tapır. Ötən il doğulan körpələr üçün gözlənilən ömür uzunluğu 75,2 yaş, o cümlədən oğlanlar üçün – 72,7 yaş, qızlar üçün isə – 77,6 yaş olmuşdur.

2015-ci ildə 2,0 min nəfər 1 yaşadək körpə vəfat etmiş (1,2 min oğlan, 0,8 min qız) və ya hər 1000 nəfər diri doğulandan 11-i ölmüşdür.

Körpə ölümünün əsas səbəbləri perinatal dövrdə meydana çıxan hallar, tənəffüs orqanlarının xəstəlikləri və anadangəlmə anomaliyalardır (inkışaf qüsurları). 2015-ci ildə bu xəstəliklərdən hər 10 000 nəfər diri doğulana müvafiq olaraq 69, 11, 9 körpə ölmüşdür.

2015-ci ildə doğuşdan sonrakı dövrün, doğuşun və hamiləliyin ağırlaşması nəticəsində 24 zahı və hamilə qadın vəfat etmiş, yaxud hər 100 min nəfər diri doğulana 14 ana ölümü qeydə alınmışdır.

Ötən il rəsmi orqanlar tərəfindən 68,8 min nikah və 12,8 min boşanma halları qeydə alınmışdır. Hazırda birinci nikaha daxil olanların orta yaşı kişilər arasında 28 yaş, qadınlar arasında isə 24 yaş təşkil edir.

2015-ci ildə rəsmi qeydə alınmamış nikahda olan qadınlar tərəfindən doğulan uşaqların xüsusi çəkisi diri doğulanların ümumi sayında 14,5 faiz təşkil etmişdir.

2015-ci ildə Daxili İşlər Nazirliyinin müvafiq orqanları və Dövlət Miqrasiya Xidməti tərəfindən daimi yaşamaq üçün Azərbaycana 2,7 min nəfər gələn və ölkədən 1,6 min nəfər daimi yaşamaq üçün gedən qeydə alınmışdır.

* *
*

1988-ci ildə baş vermiş hadisələr Azərbaycanın demoqrafik vəziyyətinə xeyli təsir göstərmişdir. Erməni təcavüzü Azərbaycana çoxsaylı insan tələfatı ilə yanaşı, yarından çoxu qocalardan və uşaqlardan ibarət olan bir milyondan çox qaçqın və məcburi köçkün gətirmişdir.

Statbülletendə aşağıdakı ixtisarlər və şərti işarələrdən istifadə olunmuşdur:

...	məlumatlar işlənilməmişdir
-	məlumatlar yoxdur
0 və ya 0,0	məlumat istifadə olunan vahiddən olduqca kiçikdir

ANNOTATION

Population size of the Republic of Azerbaijan at the beginning of 2016 made 9705,6 thousand persons. 5152,4 thousand persons or 53,1% of population live in urban areas and 4553,2 thousand or 46,9% - in rural areas. 4835,6 thousand persons or 49,8% of total population of the country make men, 4870,0 thousand persons or 50,2% - women. There are 1007 women per 1000 men.

22,5 per cent of total population are aged 0-14 years, 71,3 per cent - 15-64 years, 6,2 per cent - 65 years and over. Share of young people aged 14-29 years makes 27 per cent of the total population and over half of them live in urban areas.

During last 5 years births in average amounted to 172 thousand infants per year, or approximately 471 new little citizens daily. The birth rate in 2015 made 17,4 persons per 1000 population.

At present there are 2,1 children per woman during her reproductive life.

Death rate in the country is characterized by relatively low and stable level. However, indicator of death in 1992-1994 increased significantly due to military aggression of Armenia resulting in numerous human sacrifices. During the following years, after the cease-fire between Azerbaijan and Armenia, the death rate fell, and this indicator amounted to 5,7 persons per 1000 population in 2015.

The causes of death as in many countries of the world are diseases of blood circulation system, neoplasm, digestive system and respiratory system. In 2015 number of death cases as the result of above-mentioned diseases in calculation per 100 000 population made respectively 344,5, 76,4, 30,0 and 18,0 persons.

Crude death level is also reflected in the life expectancy indicator, which last year made 75,2 years, including 72,7 years for men, 77,6 years for women.

2,0 thousand infants under 1 year died in 2015 (1,2 thousand boys and 0,8 thousand girls) or there were 11 cases of infant mortality per 1000 live births.

The main causes of infant mortality are cases during prenatal period, diseases of respiratory system as well as congenital anomalies. Number of infant mortality in the result of above-mentioned diseases in 2015 made respectively 69, 11, 9 infants per 10 000 live birth.

In 2015, 24 women died during the pregnancy, puerperal and antenatal period or there were 14 death cases per 100 thousand live births.

68,8 thousand marriages and 12,8 thousand divorces are registered by official bodies during the last year. The mean age at the first marriage among women makes 24 years old and men – 28 years old.

In 2015 share of childbirth by women at not officially registered marriage makes 14,5 per cent compared to total live birth.

2,7 thousand arrivals for permanent residence and 1,6 thousand departures for permanent residence were registered by corresponding bodies of the Ministry of International Affairs and State Migration Service of the Republic of Azerbaijan during 2015.

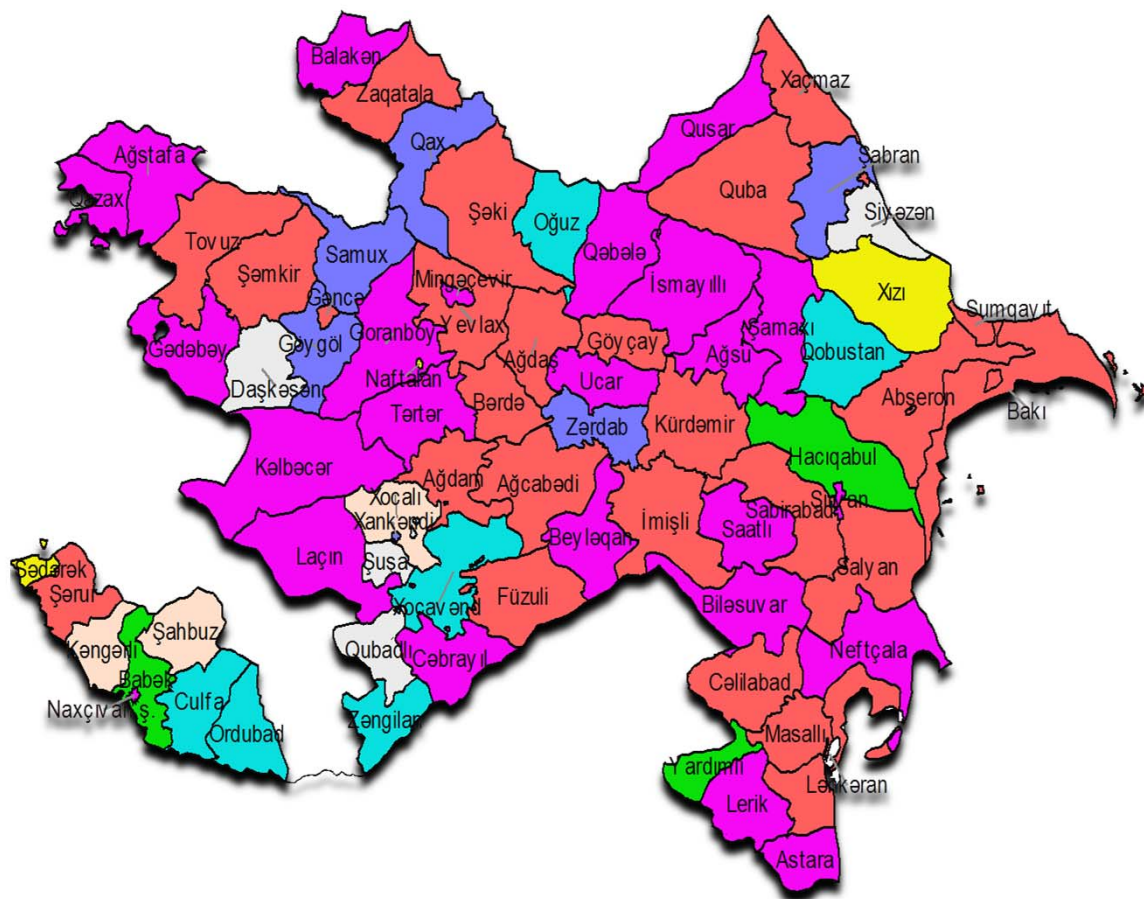
* *
*

The well-known events occurred in 1988 significantly influenced on demographic situation of Azerbaijan. Armenian aggression was the reason of numerous innocent victims, one million IDPs and refugees (majority of them were old people and children).

The following abbreviations and symbols are used in this bulletin:

...	<i>data not processed</i>
-	<i>data not available</i>
0 and/or 0,0	<i>magnitude not zero, but less than half of unit</i>

**2016-cı ilin əvvəlinə Azərbaycan Respublikasının inzibati rayon və şəhərləri üzrə
əhalinin yerləşməsi**
*Distribution of population by administrative regions and towns of the
Republic of Azerbaijan at the beginning 2016*



AZƏRBAYCAN RESPUBLİKASI

(Ümumi qısa məlumat)

REPUBLIC OF AZERBAIJAN

(Brief general information)

Yaranma tarixi <i>Establishment date</i>	- 28 May 1918-ci il - 28 May 1918	
Müstəqillik günü <i>Independence Day</i>	- 18 Oktyabr 1991-ci il - 18 October 1991	
Birləşmiş Millətlər Təşkilatına daxil olduğu tarix <i>Date of joining to the United Nations</i>	- 2 Mart 1992-ci il - 2 March 1992	
Avropa Şurasına daxil olduğu tarix <i>Date of joining to the Council of Europe</i>	- 17 Yanvar 2001-ci il - 17 January 2001	
Ərazisi, min kv.km <i>Territory, thsd. km²</i>	- 86,6 ¹⁾	<i>faizlə in percent</i>
01.01.2016-cı il vəziyyətinə əhalinin sayı, min nəfər <i>Number of population, thsd. person at the beginning of 2016 year</i> <i>o c ü m l ə d ə n :</i> <i>o f w h i c h :</i>	- 9705,6 ²⁾	100
şəhər əhalisi <i>urban population</i>	- 5152,4	53,1
kənd əhalisi <i>rural population</i>	- 4553,2	46,9
kişilər <i>men</i>	- 4835,6	49,8
qadınlar <i>women</i>	- 4870,0	50,2
Əhalinin sıxlığı (1 kv. km-ə düşən əhali), nəfər <i>Population density, per km², persons</i>	- 112	
Paytaxtı – BAKİ şəhəri – əhalisinin sayı, min nəfər <i>Capital – BAKU – number of population, thsd.</i>	- 2225,8	

İnzibati ərazi vahidlərinin sayı:

Number of administrative units:

Muxtar Respublika <i>Autonomous Republic</i>	- 1	kənd ərazi dairələri (keçmiş kənd icra nümayəndəlikləri) <i>rural administrative division (former rural administrative boards)</i>	- 1726
rayonlar <i>districts</i>	- 63		
şəhərlər – cəmi <i>towns – total</i>	- 78	kənd yaşayış məntəqələri <i>rural settlements</i>	- 4248
şəhər rayonları <i>city districts</i>	- 14		
qəsəbələr <i>settlements</i>	- 261		

¹⁾ Yarandığı tarixdə, 28 may 1918-ci ildə, ərazisi 114 min kvadrat km təşkil etmiş, 28 aprel 1920-ci il tarixdə bu ərazilər (Göyçə və Zəngəzur mahalları) sovet Rusiyası tərəfindən işğal olunaraq 1924-cü ildə Ermənistanə verilmişdir.

¹⁾ *Date of establishment, in 28 May 1918 the territory has made 114 thsd. sq km, these territories (Goycha and Zangazur) were occupied by Soviet Russian and presented to Armenia in 1924 ;*

²⁾ Onların 1 milyonu qaçqın və məcburi köçkünlərdir;

²⁾ *1 millions is refugees and IDPs;*

2014-cü və 2015-ci illər üzrə bəzi demoqrafik göstəricilər

Some demographic indicators for 2014 and 2015

	2014		2015		
	<i>min</i>	<i>hər 1000 nəfərə</i>	<i>min</i>	<i>hər 1000 nəfərə</i>	
	<i>thsd</i>	<i>per 1000 persons</i>	<i>thsd</i>	<i>per 1000 persons</i>	
Təbii artım	114,9	12,2	111,5	11,7	<i>Natural increase</i>
Doğulanlar	170,5	18,1	166,2	17,4	<i>Births</i>
Ölənlər	55,6	5,9	54,7	5,7	<i>Deaths</i>
<i>o cümlədən:</i>					<i>of which:</i>
1 yaşa qədər uşaqlar	1,7	10,2 ¹⁾	2,0	11,0 ¹⁾	<i>children under 1 year</i>
5 yaşa qədər uşaqlar	2,1	12,6 ¹⁾	2,4	13,3 ¹⁾	<i>children under 5 year</i>
Ana ölümü, nəfər	25	14,6 ²⁾	24	14,4 ²⁾	<i>Maternal mortality, persons</i>
Rəsmi orqanlar tərəfindən qeydə alınmış:					<i>Officially registered :</i>
nikahlar	84,9	9,0	68,8	7,2	<i>marriages</i>
boşanmalar	12,1	1,3	12,8	1,3	<i>divorces</i>
Doğulanda gözlənilən ömür uzunluğu (<i>yaş sayı</i>)					<i>Life expectancy at birth (number of age)</i>
Cəmi	74,2	x	75,2	x	<i>Total</i>
<i>o cümlədən :</i>					<i>of which :</i>
Kişilər	71,6	x	72,7	x	<i>Men</i>
Qadınlar	76,8	x	77,6	x	<i>Women</i>

¹⁾ Hər 1000 nəfər diri doğulana

Per 1000 live births

²⁾ Hər 100 000 nəfər diri doğulana

Per 100 000 live births

1. AZƏRBAYCAN RESPUBLİKASI ÜZRƏ
BY REPUBLIC OF AZERBAIJAN

1.1. Əhalinin sayının dəyişilməsi ¹⁾

(min nəfər)

Population dynamics ¹⁾

(thsd. person)

İllər Years	Əhalinin sayı - cəmi Number of population - total	İl ərzində ümumi artım		o c ü m l ə d ə n:		Bütün əhaliyə görə, faizlə	
		Total annual increase		o f w h i c h:		By total population (in percents)	
		min nəfər thsd person	faizlə %	şəhər yerlərində urban places	kənd yerlərində rural places	şəhər yerlərində urban places	kənd yerlərində rural places
1897	1806,7	-	-	305,1	1501,6	16,9	83,1
1913	2339,2	-	-	555,9	1783,3	23,8	76,2
1917	2353,7	-	-	560,2	1793,5	23,8	76,2
1920	1952,2	-	-	405,8	1546,4	20,8	79,2
1926	2313,7	-	-	649,5	1664,2	28,1	71,9
1939	3205,2	-	-	1156,8	2048,4	36,1	63,9
1959	3697,7	-	-	1767,3	1930,4	47,8	52,2
1970	5117,1	-	-	2564,6	2552,5	50,1	49,9
1979	6028,3	86,0	1,4	3200,3	2828,0	53,1	46,9
1980	6114,3	92,4	1,5	3247,5	2866,8	53,1	46,9
1981	6206,7	102,1	1,6	3301,5	2905,2	53,2	46,8
1982	6308,8	97,5	1,5	3355,9	2952,9	53,2	46,8
1983	6406,3	107,0	1,7	3407,0	2999,3	53,2	46,8
1984	6513,3	109,1	1,7	3459,8	3053,5	53,1	46,9
1985	6622,4	95,5	1,4	3524,5	3097,9	53,2	46,8
1986	6717,9	104,8	1,6	3588,0	3129,9	53,4	46,6
1987	6822,7	105,3	1,5	3651,3	3171,4	53,5	46,5
1988	6928,0	93,2	1,3	3722,6	3205,4	53,7	46,3
1989	7021,2	110,7	1,6	3805,9	3215,3	54,2	45,8
1990	7131,9	86,6	1,2	3847,3	3284,6	53,9	46,1
1991	7218,5	105,6	1,5	3858,3	3360,2	53,5	46,5
1992	7324,1	115,9	1,6	3884,4	3439,7	53,0	47,0
1993	7440,0	109,6	1,5	3928,5	3511,5	52,8	47,2
1994	7549,6	93,9	1,2	3970,9	3578,7	52,6	47,4
1995	7643,5	82,7	1,1	4005,6	3637,9	52,4	47,6
1996	7726,2	73,6	1,0	4034,5	3691,7	52,2	47,8
1997	7799,8	76,9	1,0	4057,8	3742,0	52,0	48,0
1998	7876,7	76,7	1,0	4082,5	3794,2	51,8	48,2
1999	7953,4	79,4	1,0	4064,3	3889,1	51,1	48,9
2000	8032,8	81,5	1,0	4107,3	3925,5	51,1	48,9
2001	8114,3	77,1	1,0	4149,1	3965,2	51,1	48,9
2002	8191,4	77,8	0,9	4192,6	3998,8	51,2	48,8
2003	8269,2	79,9	1,0	4237,6	4031,6	51,2	48,8
2004	8349,1	98,3	1,2	4358,4	3990,7	52,2	47,8
2005	8447,4	105,7	1,3	4423,4	4024,0	52,4	47,6
2006	8553,1	113,0	1,3	4502,4	4050,7	52,6	47,4
2007	8666,1	113,8	1,3	4564,2	4101,9	52,7	47,3
2008	8779,9	142,5	1,6	4652,2	4127,7	53,0	47,0
2009	8922,4	75,2	0,8	4739,1	4183,3	53,1	46,9
2010	8997,6	113,5	1,3	4774,9	4222,7	53,1	46,9
2011	9111,1	124,0	1,4	4829,5	4281,6	53,0	47,0
2012	9235,1	121,4	1,3	4888,7	4346,4	52,9	47,1
2013	9356,5	120,6	1,3	4966,2	4390,3	53,1	46,9
2014	9477,1	115,9	1,2	5045,4	4431,7	53,2	46,8
2015	9593,0	112,6	1,2	5098,3	4494,7	53,1	46,9
2016	9705,6			5152,4	4553,2	53,1	46,9

¹⁾ 1897,1926, 1939, 1959, 1970, 1979, 1989, 1999, 2009-cu ill ərin məlumatları əhalinin siyahıyaalınmaları üzrə, 1913, 1917, 1920-ci illərin məlumatları ilin axırına, qalan illərin məlumatları isə ilin əvvəlinə göstərilmişdir.

¹⁾ Data of 1897, 1926, 1939, 1959, 1970, 1979, 1989, 1999, 2009 was indicated on the base of population census; data for 1913, 1917, 1920 was indicated to the end of the year and data of rest years to the beginning of the year.

1.2. Əhalinin orta illik sayının dəyişilməsi

(min nəfər)

Average population dynamics

(thsd. person)

İllər <i>Years</i>	Əhalinin sayı - cəmi <i>Number of population - total</i>	o c ü m l ə d ə n: <i>o f w h i c h:</i>	
		şəhər yerlərində <i>urban places</i>	kənd yerlərində <i>rural places</i>
1959	3753,7	1810,6	1943,1
1970	5169,9	2596,3	2573,6
1979	6069,0	3221,8	2847,2
1980	6160,5	3274,6	2885,9
1985	6670,2	3556,3	3113,9
1989	7076,6	3826,6	3250,0
1990	7175,2	3852,8	3322,4
1991	7271,4	3871,4	3400,0
1992	7382,1	3906,5	3475,6
1993	7494,8	3949,7	3545,1
1994	7596,6	3988,3	3608,3
1995	7684,9	4020,1	3664,8
1996	7763,0	4046,2	3716,8
1997	7838,3	4070,2	3768,1
1998	7913,0	4072,6	3840,4
1999	7991,1	4085,0	3906,1
2000	8073,6	4128,2	3945,4
2001	8152,9	4170,9	3982,0
2002	8230,3	4215,1	4015,2
2003	8309,2	4298,0	4011,2
2004	8398,3	4390,9	4007,4
2005	8500,3	4462,9	4037,4
2006	8609,6	4533,3	4076,3
2007	8723,0	4608,2	4114,8
2008	8838,5	4690,0	4148,5
2009	8947,3	4751,4	4195,9
2010	9054,3	4802,2	4252,1
2011	9173,1	4859,1	4314,0
2012	9295,8	4936,9	4358,9
2013	9416,8	5016,0	4400,8
2014	9535,1	5072,1	4463,0
2015	9649,3	5126,3	4523,0

1.3. Əhalinin cins üzrə sayı (min nəfər) ¹⁾

Population by sex (thsd.person) ¹⁾

İllər Years	Əhalinin sayı - cəmi <i>Number of population - total</i>	o cümlədən: <i>of which:</i>		Bütün əhaliyə nisbətən, faizlə <i>as % of total population</i>		Hər 1000 kişiyə düşən qadınların sayı <i>Women per 1000 men</i>
		kişilər <i>men</i>	qadınlar <i>women</i>	kişilər <i>men</i>	qadınlar <i>women</i>	
1926	2313,7	1212,4	1101,3	52,4	47,6	908,4
1939	3205,2	1642,6	1562,6	51,2	48,8	951,3
1959	3697,7	1756,6	1941,1	47,5	52,5	1105,0
1960	3815,7	1817,0	1998,7	47,6	52,4	1100,0
1961	3973,3	1901,5	2071,8	47,9	52,1	1089,6
1962	4118,2	1974,8	2143,4	48,0	52,0	1085,4
1963	4218,1	2029,0	2189,1	48,1	51,9	1078,9
1964	4369,0	2108,1	2260,9	48,3	51,7	1072,5
1965	4509,5	2175,8	2333,7	48,2	51,8	1072,6
1966	4639,8	2243,3	2396,5	48,3	51,7	1068,3
1967	4776,5	2314,2	2462,3	48,4	51,6	1064,0
1968	4887,5	2368,0	2519,5	48,5	51,5	1064,0
1969	5009,5	2429,6	2579,9	48,5	51,5	1061,9
1970	5117,1	2483,0	2634,1	48,5	51,5	1060,9
1971	5227,0	2539,1	2687,9	48,6	51,4	1058,6
1972	5338,9	2599,1	2739,8	48,7	51,3	1054,1
1973	5444,0	2654,3	2789,7	48,8	51,2	1051,0
1974	5543,8	2706,1	2837,7	48,8	51,2	1048,6
1975	5644,4	2757,1	2887,3	48,8	51,2	1047,2
1976	5733,7	2802,0	2931,7	48,9	51,1	1046,3
1977	5828,3	2845,8	2982,5	48,8	51,2	1048,0
1978	5924,0	2887,1	3036,9	48,7	51,3	1051,9
1979	6028,3	2938,8	3089,5	48,8	51,2	1051,3
1980	6114,3	2981,5	3132,8	48,8	51,2	1050,7
1981	6206,7	3026,3	3180,4	48,8	51,2	1050,9
1982	6308,8	3076,9	3231,9	48,8	51,2	1050,4
1983	6406,3	3124,7	3281,6	48,8	51,2	1050,2
1984	6513,3	3176,9	3336,4	48,8	51,2	1050,2
1985	6622,4	3229,0	3393,4	48,8	51,2	1050,9
1986	6717,9	3274,3	3443,6	48,7	51,3	1051,7
1987	6822,7	3325,4	3497,3	48,7	51,3	1051,7
1988	6928,0	3378,4	3549,6	48,8	51,2	1050,7
1989	7021,2	3423,8	3597,4	48,8	51,2	1050,7
1990	7131,9	3481,7	3650,2	48,8	51,2	1048,4
1991	7218,5	3524,1	3694,4	48,8	51,2	1048,3
1992	7324,1	3579,2	3744,9	48,9	51,1	1046,3
1993	7440,0	3641,2	3798,8	48,9	51,1	1043,3
1994	7549,6	3702,5	3847,1	49,0	51,0	1039,1
1995	7643,5	3754,6	3888,9	49,1	50,9	1035,8
1996	7726,2	3802,7	3923,5	49,2	50,8	1031,8
1997	7799,8	3845,3	3954,5	49,3	50,7	1028,4
1998	7876,7	3883,2	3993,5	49,3	50,7	1028,4
1999	7953,4	3883,1	4070,3	48,8	51,2	1048,2
2000	8032,8	3927,0	4105,8	48,9	51,1	1045,5

İllər Years	Əhalinin sayı - cəmi Number of population - total	o cümlədən: of which:		Bütün əhaliyə nisbətən, faizlə as % of total population		Hər 1000 kişiyə düşən qadınların sayı Females per 1000 males
		kişilər male	qadınlar female	kişilər male	qadınlar female	
2001	8114,3	3972,0	4142,3	49,0	51,0	1042,9
2002	8191,4	4015,0	4176,4	49,0	51,0	1040,2
2003	8269,2	4058,0	4211,2	49,1	50,9	1037,8
2004	8349,1	4102,2	4246,9	49,1	50,9	1035,3
2005	8447,4	4156,2	4291,2	49,2	50,8	1032,5
2006	8553,1	4213,5	4339,6	49,3	50,7	1029,9
2007	8666,1	4274,9	4391,2	49,3	50,7	1027,2
2008	8779,9	4336,8	4443,1	49,4	50,6	1024,5
2009	8922,4	4414,4	4508,0	49,5	50,5	1021,2
2010	8997,6	4455,5	4542,1	49,5	50,5	1019,4
2011	9111,1	4517,1	4594,0	49,6	50,4	1017,0
2012	9235,1	4583,5	4651,6	49,6	50,4	1014,9
2013	9356,5	4648,8	4707,7	49,7	50,3	1012,7
2014	9477,1	4713,5	4763,6	49,7	50,3	1010,6
2015	9593,0	4775,8	4817,2	49,8	50,2	1008,7
2016	9705,6	4835,6	4870,0	49,8	50,2	1007,1

¹⁾ 1926, 1939, 1959, 1970, 1979, 1989, 1999, 2009-cu ill ərin məlumatları əhalinin siyahıyaalınmaları üzrə, qalan illərin məlumatları isə ilin əvvəlinə göstərilmişdir.

¹⁾ 1926, 1939, 1959, 1970, 1979, 1989, 1999, 2009 - by population census conditions, data of rest years to the beginning of the year.

1.4. Əhalinin yaş qrupları üzrə sayı

(ilin əvvəlinə)

Population by age groups

(at the beginning of the year)

Yaş qrupları	2000	2005	2010	2012	2013	2014	2015	2016	Age groups
<i>min nəfər</i> <i>thsd person</i>									
Cəmi	8032,8	8447,4	8997,6	9235,1	9356,5	9477,1	9593,0	9705,6	Total
o cümlədən yaş qrupları üzrə:									<i>of which by age groups:</i>
0-4	730,1	572,7	670,1	765,2	812,6	832,8	851,4	851,9	0-4
5-9	889,8	731,7	634,8	623,0	620,7	638,3	666,9	709,3	5-9
10-14	925,7	893,7	725,8	664,3	653,8	647,5	634,4	625,7	10-14
15-19	806,4	927,6	905,2	844,4	801,9	762,8	724,9	693,0	15-19
20-24	657,7	809,9	939,2	944,6	937,2	920,3	902,8	873,3	20-24
25-29	623,9	661,5	819,9	873,0	898,2	923,6	936,8	943,6	25-29
30-34	666,2	625,2	684,4	736,5	767,2	791,5	816,9	840,0	30-34
35-39	688,1	666,1	624,9	626,4	633,5	655,9	680,9	709,3	35-39
40-44	584,1	684,4	664,6	653,1	646,6	629,4	620,3	613,8	40-44
45-49	370,1	577,5	680,1	670,4	662,0	660,7	657,0	655,7	45-49
50-54	229,1	363,5	555,8	629,5	653,4	664,4	666,4	660,7	50-54
55-59	175,3	223,1	348,1	407,2	443,6	492,2	536,3	580,7	55-59
60-64	266,8	163,1	209,7	266,2	287,6	304,0	327,3	351,1	60-64
65-69	192,8	237,8	138,5	122,9	136,4	163,4	190,4	222,3	65-69
70-74	123,4	158,0	195,0	181,3	163,4	137,5	119,0	104,0	70-74
75-79	52,5	93,5	116,4	131,0	136,2	146,2	149,0	151,0	75-79
80 və yuxarı	50,8	58,1	85,1	96,1	102,2	106,6	112,3	120,2	80 and over
əmək qabiliyyətli yaşda ¹⁾	4777,4	5502,5	6167,9	6395,7	6473,6	6548,9	6616,4	6677,8	at working age ¹⁾
<i>yekuna nisbətən, faizlə</i> <i>as % of total</i>									
Cəmi	100,0	100,0	100,0	100,0	100,0	100,0	100,0	100,0	Total
o cümlədən yaş qrupları üzrə:									<i>of which by age groups:</i>
0-4	9,1	6,8	7,4	8,3	8,7	8,8	8,9	8,8	0-4
5-9	11,1	8,7	7,1	6,7	6,6	6,8	6,9	7,3	5-9
10-14	11,5	10,6	8,1	7,2	7,0	6,9	6,6	6,4	10-14
15-19	10,0	11,0	10,1	9,1	8,6	8,0	7,6	7,1	15-19
20-24	8,2	9,6	10,4	10,2	10,0	9,7	9,4	9,0	20-24
25-29	7,8	7,8	9,1	9,5	9,6	9,7	9,8	9,7	25-29
30-34	8,3	7,4	7,6	8,0	8,2	8,4	8,5	8,7	30-34
35-39	8,6	7,9	6,9	6,8	6,8	6,9	7,1	7,3	35-39
40-44	7,3	8,1	7,4	7,1	6,9	6,6	6,5	6,3	40-44
45-49	4,6	6,8	7,6	7,3	7,1	7,0	6,8	6,8	45-49
50-54	2,8	4,3	6,2	6,8	7,0	7,0	6,9	6,8	50-54
55-59	2,2	2,6	3,9	4,4	4,7	5,2	5,6	6,0	55-59
60-64	3,3	1,9	2,3	2,9	3,1	3,2	3,4	3,6	60-64
65-69	2,4	2,8	1,5	1,3	1,4	1,7	2,0	2,3	65-69
70-74	1,5	1,9	2,2	2,0	1,7	1,5	1,2	1,1	70-74
75-79	0,7	1,1	1,3	1,4	1,5	1,5	1,6	1,6	75-79
80 və yuxarı	0,6	0,7	0,9	1,0	1,1	1,1	1,2	1,2	80 and over
əmək qabiliyyətli yaşda ¹⁾	59,5	65,1	68,5	69,3	69,2	69,1	69,0	68,8	at working age ¹⁾

¹⁾ 2000-ci ildə - kişilər 15-60, qadınlar 15-55 yaşda; 2005-2010-cu illərdə - kişilər 15-61, qadınlar 15-56 yaşda; 2012-ci ilin əvvəlinə - kişilər 15-62, qadınlar 15-57 yaşda; 2013-cü ilin əvvəlinə - kişilər 15-62, qadınlar 15-57,5 yaşda; 2014-cü ilin əvvəlinə - kişilər 15-62, qadınlar 15-58 yaşda; 2015-ci ilin əvvəlinə - kişilər 15-62, qadınlar 15-58,5 yaşda; 2016-cı ilin əvvəlinə - kişilər 15-62, qadınlar 15-59 yaşda.

¹⁾ 2000 male at age 15-60, female at age 15-55; 2005-2010 - male at age 15-61, female at age 15-56;
for the beginning of 2012 - male at age 15-62, female at age 15-57; for the beginning of 2013 - male at age 15-62, female at age 15-57,5;
for the beginning of 2014 - male at age 15-62, female at age 15-58; for the beginning of 2015 - male at age 15-62, female at age 15-58,5;
for the beginning of 2016 - male at age 15-62, female at age 15-59.

1.5. Əhalinin milli tərkibi
(əhalinin siyahıyaalınmaları üzrə) ¹⁾

Population by ethnic groups
(by population census) ¹⁾

Milli tərkib	Min nəfər <i>Thsd person</i>				yekuna nisbətən, faizlə <i>as % of total</i>				<i>Ethnic origins</i>
	1979	1989	1999	2009	1979	1989	1999	2009	
Əhalinin sayı-cəmi	6026,5	7021,2	7953,4	8922,4	100,0	100,0	100,0	100,0	Number of population - total
o cümlədən:									<i>of which:</i>
azərbaycanlılar	4708,8	5805,0	7205,5	8172,8	78,1	82,7	90,6	91,6	<i>azerbaijanians</i>
ləzgilər	158,1	171,4	178,0	180,3	2,6	2,4	2,2	2,0	<i>lezgis</i>
ermənilər	475,5	390,5	120,7	120,3	7,9	5,6	1,5	1,3	<i>armenians</i>
ruslar	475,3	392,3	141,7	119,3	7,9	5,6	1,8	1,3	<i>russians</i>
talışlar	...	21,2	76,8	112,0	...	0,3	1,0	1,3	<i>talyshs</i>
avarlar	36,0	44,1	50,9	49,8	0,6	0,6	0,6	0,6	<i>avars</i>
türklər	7,9	17,7	43,4	38,0	0,1	0,2	0,5	0,4	<i>turkishs</i>
tatarlar	31,4	28,6	30,0	25,9	0,5	0,4	0,4	0,3	<i>tatars</i>
tatlar	8,9	10,2	10,9	25,2	0,14	0,14	0,13	0,3	<i>tats</i>
ukraynalılar	26,4	32,3	29,0	21,5	0,4	0,5	0,4	0,3	<i>ukrainians</i>
saxurlar	8,5	13,3	15,9	12,3	0,1	0,2	0,2	0,1	<i>sakhurs</i>
gürcülər	11,4	14,2	14,9	9,9	0,2	0,2	0,2	0,1	<i>georgians</i>
yəhudilər	35,5	30,8	8,9	9,1	0,6	0,4	0,1	0,1	<i>jews</i>
kürdlər	5,7	12,2	13,1	6,1	0,1	0,2	0,2	0,1	<i>kurds</i>
qızılər	4,4	0,04	<i>kryzs</i>
udinlər	5,8	6,1	4,1	3,8	0,1	0,1	0,05	0,04	<i>udins</i>
xınalıqlar	2,2	0,02	<i>khynalygs</i>
digər millətlər	31,3	31,3	9,6	9,5	0,66	0,46	0,12	0,1	<i>other nationalities</i>

¹⁾ Bu və sonrakı cədvəldə siyahıyaalınma zamanı sorğu olunan hər bir şəxs milliyyətini və ana dilini özü müəyyən etmişdir.

Uşaqların milliyyəti və ana dili valideynlərin dediklərinə əsasən yazılmışdır.

¹⁾ In this and following table - everybody determined nationality themself. Information on children are obtained from the parents.

1.6. Əhalinin ana dili və sərbəst danışdığı dilə görə bölgüsü
(2009-cu il əhalinin siyahıyaalınmasının məlumatlarına əsasən)

Population by native language of use
(based on 2009 population census)

Milli tərkib	Milli mənsubiyyətə görə əhalinin sayı, min nəfər <i>Number of population on by ethnic origins, thsd. person</i>	onlardan öz millətinin dilini ana dili sayanlar, %-lə <i>of which considering own national language as native language, percent</i>	Əhalinin sərbəst danışdığı dillər, %-lə ¹⁾ <i>Language spoken fluently by population, percent</i>				Ethnic origins
			öz millətinin dilində <i>by own national language</i>	azərbaycan dilində <i>azeirbaijan</i>	rus dilində <i>russian</i>	ingilis dilində <i>english</i>	
Əhalinin sayı - cəmi	8922,4	98,4	98,8	98,6	7,6	0,8	Number of population - total
o cümlədən:							of which:
azərbaycanlılar	8172,8	99,7	99,9	-	6,7	0,8	azerbaijanians
ləzgilər	180,3	90,1	91,7	96,3	23,7	0,7	lezgis
ruslar	119,3	98,9	99,2	42,9	-	0,9	russians
ermənilər	120,3	99,9	99,9	0,2	0,1	0,0	armenians
talışlar	112,0	42,5	43,0	99,8	5,9	0,2	talyshs
avarlar	49,8	93,3	94,1	99,4	18,1	0,2	avars
türklər	38,0	83,7	85,5	99,7	11,0	0,6	turkishs
tatarlar	25,9	93,2	93,6	22,7	12,1	0,5	tatars
tatlar	25,2	75,4	76,5	99,8	9,0	0,2	tats
ukraynalılar	21,5	97,6	97,7	5,6	3,7	0,1	ukrainians
saxurlar	12,3	95,3	96,2	99,2	9,9	0,2	sakhurs
gürcülər	9,9	97,8	98,0	79,5	21,4	0,5	georgians
yəhudilər	9,1	93,5	94,1	45,6	19,3	0,6	jews
kürdlər	6,1	36,1	51,9	99,9	6,4	0,1	kurds
qırızlar	4,4	28,5	28,9	100,0	8,5	0,3	kryzs
udinlər	3,8	99,3	99,3	99,6	60,9	0,6	udins
xınalıqlar	2,2	97,4	97,5	99,9	0,9	0,1	khynalygs
digər millətlər	9,5	80,5	82,9	62,4	20,0	4,3	other nationalities

¹⁾ Əhalinin sərbəst danışdığı dillər üzrə məlumatlar müvafiq millətlər üzrə 3 və yuxarı yaşda olan əhaliyə nisbətən faizlə verilmişdir.

¹⁾ Information on languages are indicated based on corresponding nations ages 3 years old and over and as % to population.

1.7. Əhalinin təhsil səviyyəsi¹⁾
(Əhalinin siyahıyaalınmalarının məlumatlarına əsasən)
Educational levels of population¹⁾
(based on population census)

	Ali və orta (tam və ümumi orta) təhsili olan 15 və yuxarı yaşda bütün əhali <i>Total population in 15 years old and over who have higher and general secondary (completed or incomplete)</i>	o c ü m l ə d ə n : o f w h i c h :				
		ali <i>higher education</i>	orta ixtisas <i>specialized secondary</i>	tam orta <i>completed secondary education</i>	ümumi orta <i>general secondary</i>	
Min nəfər						Thsd person
1979	2998	301	374	1277	1046	1979
1989	4144	495	683	2061	905	1989
1999	5122	574	681	3048	819	1999
2009	6576	831	577	4262	906	2009
2010	6730	857	592	4361	920	2010
2011	6852	878	602	4445	927	2011
2012	6953	897	609	4514	933	2012
2013	7054	910	618	4579	947	2013
2014	7145	922	626	4638	959	2014
2015	7225	932	633	4690	970	2015
2016	7308	957	636	4736	979	2016
15 və yuxarı yaşda olan əhalinin hər 1000 nəfərinə						per 1000 population at age 15 years old and over
1979	770	77	96	328	269	1979
1989	878	105	144	437	192	1989
1999	945	106	126	562	151	1999
2009	964	122	85	624	133	2009
2010	966	123	85	626	132	2010
2011	968	124	85	628	131	2011
2012	969	125	85	629	130	2012
2013	969	125	85	629	130	2013
2014	971	126	85	630	130	2014
2015	971	126	85	630	130	2015
2016	972	127	85	630	130	2016

¹⁾ 1979, 1989, 1999, 2009-cu illər əhalinin siyahıyaalınmaları üzrə, 2010, 2011, 2012, 2013, 2014, 2015, 2016-cı illər isə hesablamalara görə

¹⁾ Data of 1979, 1989, 1999, 2009 by population census, 2010, 2011, 2012, 2013, 2014, 2015, 2016 - based on calculation

1.8. 15 və yuxarı yaşda olan əhalinin savadlılıq səviyyəsi (faizlə)¹⁾
Literary of population aged 15 and over (in percent)¹⁾

	Cəmi	o cümlədən: of which:	
	Total	kişilərdə men	qadınlarda women
Şəhər və kənd yerləri üzrə - cəmi Urban and rural places - total			
1989	97,3	98,9	95,9
1999	98,8	99,5	98,2
2007	99,5	99,8	99,3
2008	99,6	99,8	99,4
2009	99,8	99,9	99,7
2010	99,8	99,9	99,7
2011	99,8	99,9	99,7
2012	99,8	99,9	99,7
2013	99,8	99,9	99,7
2014	99,8	99,9	99,7
2015	99,8	99,9	99,7
Şəhər yerləri üzrə Urban places			
1989	98,2	99,3	97,1
1999	99,2	99,6	98,7
2007	99,8	99,9	99,7
2008	99,8	99,9	99,7
2009	99,7	99,8	99,7
2010	99,8	99,9	99,7
2011	99,8	99,9	99,7
2012	99,8	99,9	99,7
2013	99,8	99,9	99,7
2014	99,8	99,9	99,7
2015	99,8	99,9	99,7
Kənd yerləri üzrə Rural places			
1989	96,2	98,5	94,3
1999	98,4	99,3	97,6
2007	99,2	99,6	98,9
2008	99,4	99,7	99,0
2009	99,8	99,9	99,7
2010	99,8	99,9	99,7
2011	99,8	99,9	99,7
2012	99,8	99,9	99,7
2013	99,8	99,9	99,7
2014	99,8	99,9	99,7
2015	99,8	99,9	99,7

¹⁾ 1989, 1999 və 2009-cu illərdə əhalinin siyahıyaalınmalarının məlumatlarına əsasən

¹⁾ 1989, 1999 and 2009 years based on population census

1.9. Doğulanlar, ölənlər və təbii artım¹⁾
(nəfər)
Births, deaths and natural increase¹⁾
(person)

İllər Years	Təbii artım <i>Natural increase</i>			Doğulanların sayı <i>Births</i>			Ölənlərin sayı <i>Deaths</i>		
	Cəmi <i>Total</i>	o cümlədən: <i>of which:</i>		Cəmi <i>Total</i>	o cümlədən: <i>of which:</i>		Cəmi <i>Total</i>	o cümlədən: <i>of which:</i>	
		şəhər yerlərində <i>urban places</i>	kənd yerlərində <i>rural places</i>		şəhər yerlərində <i>urban places</i>	kənd yerlərində <i>rural places</i>		şəhər yerlərində <i>urban places</i>	kənd yerlərində <i>rural places</i>
1950	62534	24871	37663	90280	37804	52476	27746	12933	14813
1951	73648	29772	43876	100979	42565	58414	27331	12793	14538
1952	76443	29620	46823	106687	44751	61936	30244	15131	15113
1953	71671	31177	40494	101378	45130	56248	29707	13953	15754
1954	88573	35769	52804	117428	50327	67101	28855	14558	14297
1955	100525	39739	60786	125599	52611	72988	25074	12872	12202
1956	110663	41378	69285	134594	54003	80591	23931	12625	11306
1957	113862	41350	72512	139529	54991	84538	25667	13641	12026
1958	120415	43757	76658	147534	56866	90668	27119	13109	14010
1959	129786	46859	82927	155872	60142	95730	26086	13283	12803
1960	139931	52448	87483	165849	65985	99864	25918	13537	12381
1961	143209	54713	88496	170504	68487	102017	27295	13774	13521
1962	137440	53635	83805	168341	68801	99540	30901	15166	15735
1963	144803	55980	88823	175033	71030	104003	30230	15050	15180
1964	144705	56773	87932	176546	72068	104478	31841	15295	16546
1965	138334	51547	86787	167429	66368	101061	29095	14821	14274
1966	134888	50653	84235	166545	65980	100565	31657	15327	16330
1967	124932	46299	78633	157270	62162	95108	32338	15863	16475
1968	126012	48625	77387	158962	64543	94419	32950	15918	17032
1969	112650	44579	68071	148078	61455	86623	35428	16876	18552
1970	116470	46469	70001	150976	63285	87691	34506	16816	17690
1971	112025	46276	65749	146261	62905	83356	34236	16629	17607
1972	102094	43611	58483	137752	60870	76882	35658	17259	18399
1973	103799	45385	58414	138569	62694	75875	34770	17309	17461
1974	103002	45366	57636	139084	63200	75884	36082	17834	18248
1975	102566	46878	55688	141857	66397	75460	39291	19519	19772
1976	109170	50419	58751	147199	69825	77374	38029	19406	18623
1977	107787	49605	58182	146822	69828	76994	39035	20223	18812
1978	108876	51293	57583	148812	71491	77321	39936	20198	19738
1979	110058	52537	57521	153080	74634	78446	43022	22097	20925
1980	111910	53586	58324	154974	75585	79389	43064	21999	21065
1981	121679	57543	64136	164577	80471	84106	42898	22928	19970
1982	118049	56057	61992	160425	78154	82271	42376	22097	20279
1983	125700	58774	66926	168644	81087	87557	42944	22313	20631
1984	129592	61827	67765	174437	85178	89259	44845	23351	21494
1985	132478	63169	69309	177657	86729	90928	45179	23560	21619
1986	141265	67843	73422	186609	91530	95079	45344	23687	21657
1987	138841	67637	71204	184585	91466	93119	45744	23829	21915
1988	136865	64939	71926	184350	89689	94661	47485	24750	22735
1989	137615	62949	74666	181631	85930	95701	44016	22981	21035
1990	140170	64204	75966	182989	86008	96981	42819	21804	21015

İllər Years	Təbii artım <i>Natural increase</i>			Doğulanların sayı <i>Births</i>			Ölənlərin sayı <i>Deaths</i>		
	Cəmi <i>Total</i>	o cümlədən: <i>of which:</i>		Cəmi <i>Total</i>	o cümlədən: <i>of which:</i>		Cəmi <i>Total</i>	o cümlədən: <i>of which:</i>	
		şəhər yerlərində <i>urban places</i>	kənd yerlərində <i>rural places</i>		şəhər yerlərində <i>urban places</i>	kənd yerlərində <i>rural places</i>		şəhər yerlərində <i>urban places</i>	kənd yerlərində <i>rural places</i>
1991	145694	66129	79565	190353	89321	101032	44659	23192	21467
1992	130106	58414	71692	181364	84593	96771	51258	26179	25079
1993	121809	54598	67211	174618	81783	92835	52809	27185	25624
1994	104840	45960	58880	159761	74332	85429	54921	28372	26549
1995	92487	38702	53785	143315	65055	78260	50828	26353	24475
1996	81005	30921	50084	129247	55609	73638	48242	24688	23554
1997	85090	33103	51987	132052	57031	75021	46962	23928	23034
1998	77697	29754	47943	123996	53217	70779	46299	23463	22836
1999	71244	27255	43989	117539	50083	67456	46295	22828	23467
2000	70293	26101	44192	116994	49631	67363	46701	23530	23171
2001	65072	26294	38778	110356	49676	60680	45284	23382	21902
2002	64193	26128	38065	110715	49733	60982	46522	23605	22917
2003	64466	26058	38408	113467	51057	62410	49001	24999	24002
2004	82041	33159	48882	131609	59026	72583	49568	25867	23701
2005	89939	37015	52924	141901	64362	77539	51962	27347	24615
2006	96698	42960	53738	148946	70541	78405	52248	27581	24667
2007	98308	44940	53368	151963	73102	78861	53655	28162	25493
2008	99376	46106	53270	152086	73923	78163	52710	27817	24893
2009	99625	47010	52615	152139	74700	77439	52514	27690	24824
2010	112063	53383	58680	165643	81752	83891	53580	28369	25211
2011	122310	56972	65338	176072	85539	90533	53762	28567	25195
2012	119452	56787	62665	174469	86364	88105	55017	29577	25440
2013	118288	57566	60722	172671	86429	86242	54383	28863	25520
2014	114855	51834	63021	170503	81822	88681	55648	29988	25660
2015	111513	51521	59992	166210	81149	85061	54697	29628	25069

¹⁾ Burada və sonrakı cədvəllərdə 1989-cu ildən başlayaraq məlumatlar Yuxarı Qarabağda erməni əhalisi istisna olmaqla verilmişdir .

¹⁾ In this and following tables since 1989 data on Yukhari Karabakh has been indicated exclude of armenian population

1.10. Doğumun, ölümün və təbii artımın ümumi əmsalları

(əhalinin hər 1000 nəfərinə)

Crude births, deaths and natural increase rates

(per 1000 population)

İllər Years	Təbii artım <i>Natural increase</i>			Doğulanların sayı <i>Births</i>			Ölənlərin sayı <i>Deaths</i>		
	Cəmi <i>Total</i>	o cümlədən: <i>of which:</i>		Cəmi <i>Total</i>	o cümlədən: <i>of which:</i>		Cəmi <i>Total</i>	o cümlədən: <i>of which:</i>	
		şəhər yerlərində <i>urban places</i>	kənd yerlərində <i>rural places</i>		şəhər yerlərində <i>urban places</i>	kənd yerlərində <i>rural places</i>		şəhər yerlərində <i>urban places</i>	kənd yerlərində <i>rural places</i>
1950	21,6	19,3	23,4	31,2	29,4	32,6	9,6	10,1	9,2
1951	24,6	22,0	26,7	33,7	31,5	35,5	9,1	9,5	8,8
1952	24,6	21,0	27,7	34,4	31,7	36,6	9,8	10,7	8,9
1953	22,6	20,9	24,1	32,0	30,3	33,5	9,4	9,4	9,4
1954	27,4	22,9	31,6	36,3	32,2	40,1	8,9	9,3	8,5
1955	30,2	24,9	35,2	37,8	32,9	42,3	7,6	8,0	7,1
1956	32,3	25,2	38,8	39,3	32,9	45,1	7,0	7,7	6,3
1957	32,2	24,5	39,2	39,4	32,6	45,7	7,2	8,1	6,5
1958	33,1	25,0	40,5	40,5	32,5	47,9	7,4	7,5	7,4
1959	34,6	25,9	42,5	41,5	33,2	49,1	6,9	7,3	6,6
1960	35,9	27,7	43,6	42,6	34,9	49,8	6,7	7,2	6,2
1961	35,4	27,6	42,8	42,1	34,5	49,4	6,7	6,9	6,6
1962	33,0	26,1	39,6	40,4	33,5	47,0	7,4	7,4	7,4
1963	33,8	26,3	41,0	40,8	33,4	48,0	7,0	7,1	7,0
1964	32,6	25,8	39,3	39,8	32,7	46,7	7,2	6,9	7,4
1965	30,2	22,7	37,6	36,6	29,2	43,8	6,4	6,5	6,2
1966	28,7	21,6	35,6	35,4	28,2	42,5	6,7	6,6	6,9
1967	25,8	19,2	32,5	32,5	25,8	39,3	6,7	6,6	6,8
1968	25,4	19,7	31,3	32,1	26,1	38,2	6,7	6,4	6,9
1969	22,3	17,6	27,0	29,3	24,3	34,3	7,0	6,7	7,3
1970	22,5	17,9	27,2	29,2	24,4	34,1	6,7	6,5	6,9
1971	21,2	17,4	25,2	27,7	23,6	31,9	6,5	6,2	6,7
1972	19,0	15,9	22,1	25,6	22,2	29,0	6,6	6,3	6,9
1973	18,9	16,2	21,8	25,2	22,3	28,3	6,3	6,1	6,5
1974	18,4	15,7	21,3	24,9	21,9	28,0	6,5	6,2	6,7
1975	18,0	15,9	20,4	24,9	22,5	27,6	6,9	6,6	7,2
1976	18,9	16,6	21,3	25,5	23,0	28,1	6,6	6,4	6,8
1977	18,4	16,0	20,9	25,0	22,5	27,7	6,6	6,5	6,8
1978	18,2	16,2	20,5	24,9	22,6	27,5	6,7	6,4	7,0
1979	18,1	16,3	20,2	25,2	23,2	27,6	7,1	6,9	7,4
1980	18,2	16,4	20,2	25,2	23,1	27,5	7,0	6,7	7,3
1981	19,4	17,3	21,9	26,3	24,2	28,7	6,9	6,9	6,8
1982	18,5	16,6	20,8	25,2	23,1	27,6	6,7	6,5	6,8
1983	19,5	17,1	22,1	26,1	23,6	28,9	6,6	6,5	6,8
1984	18,8	17,7	22,0	26,6	24,4	29,0	6,8	6,7	7,0
1985	19,8	17,8	22,3	26,6	24,4	29,2	6,8	6,6	6,9
1986	20,9	18,8	23,3	27,6	25,3	30,2	6,7	6,5	6,9
1987	20,1	18,3	22,3	26,8	24,8	29,2	6,7	6,5	6,9
1988	19,6	17,3	22,3	26,4	23,9	29,4	6,8	6,6	7,1
1989	20,0	16,9	23,5	26,4	23,1	30,1	6,4	6,2	6,6
1990	19,8	16,9	23,3	25,9	22,7	29,7	6,1	5,8	6,4

İllər Years	Təbii artım <i>Natural increase</i>			Doğulanların sayı <i>Births</i>			Ölənlərin sayı <i>Deaths</i>		
	Cəmi <i>Total</i>	o cümlədən: <i>of which:</i>		Cəmi <i>Total</i>	o cümlədən: <i>of which:</i>		Cəmi <i>Total</i>	o cümlədən: <i>of which:</i>	
		şəhər yerlərində <i>urban places</i>	kənd yerlərində <i>rural places</i>		şəhər yerlərində <i>urban places</i>	kənd yerlərində <i>rural places</i>		şəhər yerlərində <i>urban places</i>	kənd yerlərində <i>rural places</i>
1991	20,4	17,4	23,8	26,6	23,5	30,2	6,2	6,1	6,4
1992	17,9	15,2	21,0	25,0	22,0	28,3	7,1	6,8	7,3
1993	16,5	14,0	19,3	23,7	21,0	26,6	7,2	7,0	7,3
1994	14,1	11,7	16,6	21,4	18,9	24,1	7,3	7,2	7,5
1995	12,2	9,7	14,9	18,9	16,4	21,7	6,7	6,7	6,8
1996	10,6	7,8	13,7	16,9	14,0	20,1	6,3	6,2	6,4
1997	11,0	8,2	14,0	17,1	14,2	20,2	6,1	6,0	6,2
1998	10,0	7,4	12,7	15,9	13,2	18,8	5,9	5,8	6,1
1999	9,0	6,8	11,4	14,9	12,5	17,5	5,9	5,7	6,1
2000	8,8	6,4	11,3	14,7	12,2	17,3	5,9	5,8	6,0
2001	8,1	6,4	9,9	13,7	12,1	15,5	5,6	5,7	5,6
2002	8,0	6,3	9,6	13,7	12,0	15,4	5,7	5,7	5,8
2003	7,9	6,2	9,7	13,9	12,1	15,8	6,0	5,9	6,1
2004	9,9	7,6	12,4	15,9	13,6	18,4	6,0	6,0	6,0
2005	10,7	8,4	13,3	16,9	14,6	19,5	6,2	6,2	6,2
2006	11,3	9,6	13,4	17,5	15,8	19,5	6,2	6,2	6,1
2007	11,5	9,9	13,1	17,7	16,1	19,4	6,2	6,2	6,3
2008	11,4	10,0	13,0	17,4	16,0	19,1	6,0	6,0	6,1
2009	11,3	10,0	12,7	17,2	15,9	18,7	5,9	5,9	6,0
2010	12,5	11,2	14,0	18,5	17,2	20,0	6,0	6,0	6,0
2011	13,5	11,8	15,4	19,4	17,8	21,3	5,9	6,0	5,9
2012	13,0	11,6	14,6	19,0	17,7	20,5	6,0	6,1	5,9
2013	12,8	11,6	14,0	18,6	17,4	19,9	5,8	5,8	5,9
2014	12,2	10,3	14,3	18,1	16,3	20,1	5,9	6,0	5,8
2015	11,7	10,1	13,4	17,4	16,0	19,0	5,7	5,9	5,6

1.11. Cins bölgüsündə əhalinin təbii artımı, doğulanlar və ölənlər

(nəfər)

Natural increase, births and deaths by sex

(persons)

İllər Years	Kişilər <i>Men</i>				Qadınlar <i>Women</i>			
	təbii artım <i>natural increase</i>	doğulanların sayı <i>number of births</i>	ölənlərin sayı <i>number of deaths</i>	onlardan 1 yaşa qədər ölən uşaqların sayı <i>of them infant deaths under 1 year</i>	təbii artım <i>natural increase</i>	doğulanların sayı <i>number of births</i>	ölənlərin sayı <i>number of deaths</i>	onlardan 1 yaşa qədər ölən uşaqların sayı <i>of them infant deaths under 1 year</i>

Səhər və kənd yerləri üzrə- cəmi

Urban and rural places - total

1950	32552	47032	14480	3182	29982	43248	13266	2740
1951	38140	52322	14182	3438	35508	48657	13149	2843
1952	39675	55320	15645	4374	36768	51367	14599	3870
1953	36807	51993	15186	4069	34864	49385	14521	3575
1954	45887	60613	14726	4335	42686	56815	14129	3829
1955	51514	64450	12936	3864	49011	61149	12138	3329
1956	56990	69424	12434	3548	53673	65170	11497	3154
1957	58674	71981	13307	3611	55188	67548	12360	3182
1958	62409	76232	13823	4083	58006	71302	13296	3698
1959	66794	80128	13334	3707	62992	75744	12752	3379
1960	71887	85221	13334	3642	68044	80628	12584	3364
1961	73512	87796	14284	4052	69697	82708	13011	3423
1962	70844	86693	15849	4397	66596	81648	15052	3904
1963	73438	89092	15654	4260	71365	85941	14576	3847
1964	72543	89194	16651	4426	72162	87352	15190	4030
1965	70223	85335	15112	3489	68111	82094	13983	3161
1966	68249	84794	16545	3528	66639	81751	15112	3133
1967	63232	79966	16734	3220	61700	77304	15604	2723
1968	64619	81735	17116	2974	61393	77227	15834	2600
1969	57082	75646	18564	2915	55568	72432	16864	2520
1970	58715	77000	18285	2845	57755	73976	16221	2376
1971	57286	75139	17853	2643	54739	71122	16383	2239
1972	52237	70760	18523	2568	49857	66992	17135	2188
1973	53101	70986	17885	2208	50698	67583	16885	1903
1974	52329	71173	18844	2463	50673	67911	17238	1982
1975	52509	73238	20729	2928	50057	68619	18562	2356
1976	55233	74884	19651	2591	53937	72315	18378	2281
1977	55061	75387	20326	2460	52726	71435	18709	1960
1978	55272	76140	20868	2523	53604	72672	19068	2141
1979	56431	78839	22408	2819	53627	74241	20614	2436
1980	57307	79598	22291	2570	54603	75376	20773	2127
1981	62703	85201	22498	3057	58976	79376	20400	2487
1982	60852	82779	21927	2631	57197	77646	20449	2283
1983	63771	86098	22327	2876	61929	82546	20617	2283
1984	66570	89828	23258	2895	63022	84609	21587	2317
1985	67939	91225	23286	2878	64539	86432	21893	2306
1986	73141	96282	23141	3006	68124	90327	22203	2583
1987	72196	95752	23556	2924	66645	88833	22188	2379
1988	70346	95037	24691	2792	66519	89313	22794	2187
1989	70518	93739	23221	2632	67097	87892	20795	2117

İllər Years	Kişilər Male				Qadınlar Female			
	təbii artım <i>natural increase</i>	doğulanların sayı <i>number of births</i>	ölənlərin sayı <i>number of deaths</i>	onlardan 1 yaşa qədər ölən uşaqların sayı <i>of them infant deaths under 1 year</i>	təbii artım <i>natural increase</i>	doğulanların sayı <i>number of births</i>	ölənlərin sayı <i>number of deaths</i>	onlardan 1 yaşa qədər ölən uşaqların sayı <i>of them infant deaths under 1 year</i>
1990	71388	94385	22997	2369	68782	88604	19822	1824
1991	73681	97879	24198	2646	72013	92474	20461	2103
1992	65414	94012	28598	2609	64692	87352	22660	2099
1993	61000	90342	29342	2799	60809	84276	23467	2190
1994	52220	83442	31222	2317	52620	76319	23699	1863
1995	47696	75105	27409	1964	44791	68210	23419	1513
1996	42149	68168	26019	1483	38856	61079	22223	1202
1997	44182	69486	25304	1441	40908	62566	21658	1148
1998	41429	66108	24679	1190	36268	57888	21620	871
1999	38440	62759	24319	1083	32804	54780	21976	860
2000	38074	62590	24516	1069	32219	54404	22185	827
2001	35770	59495	23725	1049	29302	50861	21559	837
2002	35337	59742	24405	1012	28856	50973	22117	803
2003	35736	61299	25563	931	28730	52168	23438	718
2004	44970	71009	26039	1113	37071	60600	23529	779
2005	48706	76180	27474	893	41233	65721	24488	687
2006	52598	80237	27639	1072	44100	68709	24609	810
2007	53369	82005	28636	966	44939	69958	25019	790
2008	53766	81808	28042	931	45610	70278	24668	784
2009	54506	82216	27710	950	45119	69923	24804	781
2010	60886	89134	28248	1018	51177	76509	25332	825
2011	65720	94696	28976	1047	56590	81376	24786	856
2012	64099	93587	29488	1035	55353	80882	25529	849
2013	63478	92574	29096	1028	54810	80097	25287	834
2014	61755	91410	29655	976	53100	79093	25993	679
2015	59285	88415	29130	1220	52228	77795	25567	813

İllər Years	Kişilər Men				Qadınlar Women			
	təbii artım natural increase	doğulanların sayı number of births	ölənlərin sayı number of deaths	onlardan 1 yaşa qədər ölən uşaqların sayı of them infant deaths under 1 year	təbii artım natural increase	doğulanların sayı number of births	ölənlərin sayı number of deaths	onlardan 1 yaşa qədər ölən uşaqların sayı of them infant deaths under 1 year

Səhər yerləri üzrə
Urban places

1950	12790	19713	6923	1798	12081	18091	6010	1594
1951	15065	22018	6953	1884	14707	20547	5840	1514
1952	15336	23276	7940	2449	14284	21475	7191	2181
1953	15823	23137	7314	2108	15354	21993	6639	1898
1954	18376	26045	7669	2468	17393	24282	6889	2144
1955	20136	26902	6766	2046	19603	25709	6106	1818
1956	21176	27798	6622	1855	20202	26205	6003	1700
1957	21038	28191	7153	1833	20312	26800	6488	1625
1958	22529	29277	6748	1757	21228	27589	6361	1655
1959	23797	30706	6909	1673	23062	29436	6374	1483
1960	26902	34015	7113	1594	25546	31970	6424	1514
1961	28052	35319	7267	1786	26661	33168	6507	1411
1962	27483	35380	7897	1757	26152	33421	7269	1480
1963	28442	36391	7949	1674	27538	34639	7101	1489
1964	28686	36789	8103	1615	28087	35279	7192	1395
1965	26136	33977	7841	1325	25411	32391	6980	1158
1966	25746	33859	8113	1265	24907	32121	7214	1077
1967	23502	31865	8363	1206	22797	30297	7500	943
1968	24855	33291	8436	1110	23770	31252	7482	939
1969	22315	31445	9130	1072	22264	30010	7746	831
1970	23289	32341	9052	1068	23180	30944	7764	872
1971	23642	32474	8832	920	22634	30431	7797	727
1972	22291	31424	9133	944	21320	29446	8126	756
1973	23075	32171	9096	891	22310	30523	8213	745
1974	22811	32373	9562	1003	22555	30827	8272	753
1975	23972	34462	10490	1127	22906	31935	9029	827
1976	25083	35402	10319	1103	25336	34423	9087	844
1977	25076	35904	10828	1055	24529	33924	9395	766
1978	25925	36708	10783	1004	25368	34783	9415	766
1979	26929	38625	11696	1213	25608	36009	10401	1006
1980	27377	38933	11556	1123	26209	36652	10443	856
1981	29687	41885	12198	1259	27856	38586	10730	959
1982	28633	40218	11585	1107	27424	37936	10512	902
1983	30276	41959	11683	1107	28498	39128	10630	991
1984	31540	43867	12327	1237	30287	41311	11024	934
1985	32369	44596	12227	1281	30800	42133	11333	930
1986	35117	47345	12228	1251	32726	44185	11459	1012
1987	34923	47306	12383	1221	32714	44160	11446	895
1988	33200	46183	12983	1254	31739	43506	11767	880
1989	32073	44422	12349	1175	30876	41508	10632	835
1990	32387	44331	11944	963	31817	41677	9860	693

İllər Years	Kişilər Men				Qadınlar Women			
	təbii artım natural increase	doğulanların sayı number of births	ölənlərin sayı number of deaths	onlardan 1 yaşa qədər ölən uşaqların sayı of them infant deaths under 1 year	təbii artım natural increase	doğulanların sayı number of births	ölənlərin sayı number of deaths	onlardan 1 yaşa qədər ölən uşaqların sayı of them infant deaths under 1 year
1991	33227	46112	12885	1131	32902	43209	10307	770
1992	28865	43729	14864	970	29549	40864	11315	699
1993	27277	42423	15146	1072	27321	39360	12039	787
1994	22515	38841	16326	936	23445	35491	12046	708
1995	19940	34519	14579	868	18762	30536	11774	603
1996	15943	29627	13684	591	14978	25982	11004	467
1997	17116	30367	13251	629	15987	26664	10677	431
1998	15971	28853	12882	521	13783	24364	10581	321
1999	14976	27211	12235	467	12279	22872	10593	313
2000	14226	26900	12674	490	11875	22731	10856	321
2001	14334	26989	12655	458	11960	22687	10727	303
2002	14326	26985	12659	406	11802	22748	10946	301
2003	14523	27803	13280	434	11535	23254	11719	285
2004	18250	32047	13797	566	14909	26979	12070	323
2005	19884	34706	14822	464	17131	29656	12525	316
2006	22965	37928	14963	650	19995	32613	12618	432
2007	23816	39148	15332	611	21124	33954	12830	425
2008	24535	39673	15138	622	21571	34250	12679	425
2009	25174	40171	14997	653	21836	34529	12693	441
2010	28395	43802	15407	670	24988	37950	12962	503
2011	30270	45996	15726	846	26702	39543	12841	690
2012	30042	46206	16164	855	26745	40158	13413	669
2013	30017	45949	15932	910	27549	40480	12931	549
2014	27070	43495	16425	854	24764	38327	13563	470
2015	26834	43037	16203	944	24687	38112	13425	658

İllər Years	Kişilər Men				Qadınlar Women			
	təbii artım natural increase	doğulanların sayı number of births	ölənlərin sayı number of deaths	onlardan 1 yaşa qədər ölən uşaqların sayı of them infant deaths under 1 year	təbii artım natural increase	doğulanların sayı number of births	ölənlərin sayı number of deaths	onlardan 1 yaşa qədər ölən uşaqların sayı of them infant deaths under 1 year

Kənd yerləri üzrə
Rural places

1950	19762	27319	7557	1384	17901	25157	7256	1146
1951	23075	30304	7229	1554	20801	28110	7309	1329
1952	24339	32044	7705	1925	22484	29892	7408	1689
1953	20984	28856	7872	1961	19510	27392	7882	1677
1954	27511	34568	7057	1867	25293	32533	7240	1685
1955	31378	37548	6170	1818	29408	35440	6032	1511
1956	35814	41626	5812	1693	33471	38965	5494	1454
1957	37636	43790	6154	1778	34876	40748	5872	1557
1958	39880	46955	7075	2326	36778	43713	6935	2043
1959	42997	49422	6425	2034	39930	46308	6378	1896
1960	44985	51206	6221	2048	42498	48658	6160	1850
1961	45460	52477	7017	2266	43036	49540	6504	2012
1962	43361	51313	7952	2640	40444	48227	7783	2424
1963	44996	52701	7705	2586	43827	51302	7475	2358
1964	43857	52405	8548	2811	44075	52073	7998	2635
1965	44087	51358	7271	2164	42700	49703	7003	2003
1966	42503	50935	8432	2263	41732	49630	7898	2056
1967	39730	48101	8371	2014	38903	47007	8104	1780
1968	39764	48444	8680	1864	37623	45975	8352	1661
1969	34767	44201	9434	1843	33304	42422	9118	1689
1970	35426	44659	9233	1777	34575	43032	8457	1504
1971	33644	42665	9021	1723	32105	40691	8586	1512
1972	29946	39336	9390	1624	28537	37546	9009	1432
1973	30026	38815	8789	1317	28388	37060	8672	1158
1974	29518	38800	9282	1460	28118	37084	8966	1229
1975	28537	38776	10239	1801	27151	36684	9533	1529
1976	30150	39482	9332	1488	28601	37892	9291	1437
1977	29985	39483	9498	1405	28197	37511	9314	1194
1978	29347	39432	10085	1519	28236	37889	9653	1375
1979	29502	40214	10712	1606	28019	38232	10213	1430
1980	29930	40665	10735	1447	28394	38724	10330	1271
1981	33016	43316	10300	1798	31120	40790	9670	1528
1982	32219	42561	10342	1524	29773	39710	9937	1381
1983	33495	44139	10644	1769	33431	43418	9987	1292
1984	35030	45961	10931	1658	32735	43298	10563	1383
1985	35570	46629	11059	1597	33739	44299	10560	1376
1986	38024	48937	10913	1755	35398	46142	10744	1571
1987	37273	48446	11173	1703	33931	44673	10742	1484
1988	37146	48854	11708	1538	34780	45807	11027	1307
1989	38445	49317	10872	1457	36221	46384	10163	1282
1990	39001	50054	11053	1406	36965	46927	9962	1131

İllər Years	Kişilər Men				Qadınlar Women			
	təbii artım natural increase	doğulanların sayı number of births	ölənlərin sayı number of deaths	onlardan 1 yaşa qədər ölən uşaqların sayı of them infant deaths under 1 year	təbii artım natural increase	doğulanların sayı number of births	ölənlərin sayı number of deaths	onlardan 1 yaşa qədər ölən uşaqların sayı of them infant deaths under 1 year
1991	40454	51767	11313	1515	39111	49265	10154	1333
1992	36549	50283	13734	1639	35143	46488	11345	1400
1993	33723	47919	14196	1727	33488	44916	11428	1403
1994	29705	44601	14896	1381	29175	40828	11653	1155
1995	27756	40586	12830	1096	26029	37674	11645	910
1996	26206	38541	12335	892	23878	35097	11219	735
1997	27066	39119	12053	812	24921	35902	10981	717
1998	25458	37255	11797	669	22485	33524	11039	550
1999	23464	35548	12084	616	20525	31908	11383	547
2000	23848	35690	11842	579	20344	31673	11329	506
2001	21436	32506	11070	591	17342	28174	10832	534
2002	21011	32757	11746	606	17054	28225	11171	502
2003	21213	33496	12283	497	17195	28914	11719	433
2004	26720	38962	12242	547	22162	33621	11459	456
2005	28822	41474	12652	429	24102	36065	11963	371
2006	29633	42309	12676	422	24105	36096	11991	378
2007	29553	42857	13304	355	23815	36004	12189	365
2008	29231	42135	12904	309	24039	36028	11989	359
2009	29332	42045	12713	297	23283	35394	12111	340
2010	32491	45332	12841	348	26189	38559	12370	322
2011	35450	48700	13250	201	29888	41833	11945	166
2012	34057	47381	13324	180	28608	40724	12116	180
2013	33461	46625	13164	118	27261	39617	12356	285
2014	34685	47915	13230	122	28336	40766	12430	209
2015	32451	45378	12927	276	27541	39683	12142	155

1.12. Rəsmi qeydə alınmamış nikahda olan qadınlar tərəfindən doğulan uşaqların sayı
Live births by women at not officialy registered marriage

İllər Years	Rəsmi qeydə alınmamış nikahda olan qadınlar tərəfindən doğulan uşaqların sayı, nəfər <i>Number of births out of wedlock</i>			Diri doğulanların ümumi sayına nisbətən %-lə <i>in % of total number of live births</i>		
	Şəhər və kənd yerlərində <i>Urban and rural places</i>	o cümlədən: <i>of which:</i>		Şəhər və kənd yerlərində <i>Urban and rural places</i>	o cümlədən: <i>of which:</i>	
		şəhər yerlərində <i>urban places</i>	kənd yerlərində <i>rural places</i>		şəhər yerlərində <i>urban places</i>	kənd yerlərində <i>rural places</i>
1990	4800	3057	1743	2,6	3,6	1,8
1991	7137	4637	2500	3,8	5,2	2,5
1992	8002	4922	3080	4,4	5,8	3,2
1993	8692	5155	3537	5,0	6,3	3,8
1994	8263	5056	3207	5,2	6,8	3,8
1995	8375	4815	3560	5,8	7,4	4,5
1996	8830	4686	4144	6,8	8,4	5,6
1997	9664	5371	4293	7,3	9,4	5,7
1998	6126	3651	2475	4,9	6,9	3,5
1999	7567	4294	3273	6,4	8,6	4,9
2000	6282	3841	2441	5,4	7,7	3,6
2001	7318	4282	3036	6,6	8,6	5,0
2002	8421	4453	3968	7,6	9,0	6,5
2003	11882	5720	6162	10,5	11,2	9,9
2004	26669	10784	15885	20,3	18,3	21,9
2005	26050	11108	14942	18,4	17,3	19,3
2006	22029	10371	11658	14,8	14,7	14,9
2007	17873	8869	9004	11,8	12,1	11,4
2008	18421	9247	9174	12,1	12,5	11,7
2009	19384	9112	10272	12,7	12,2	13,3
2010	25385	11517	13868	15,3	14,1	16,5
2011	30983	12970	18013	17,6	15,2	19,9
2012	27031	11348	15683	15,5	13,1	17,8
2013	25069	10892	14177	14,5	12,6	16,4
2014	25486	9772	15714	14,9	11,9	17,7
2015	24038	9411	14627	14,5	11,6	17,2

1.13. Şəhər və kənd yerləri üzrə ümumi nəsilvermə əmsali

Total fertility rate of urban and rural places

İllər <i>Years</i>	Cəmi <i>Total</i>	o cümlədən: <i>of which:</i>	
		şəhər yerlərində <i>urban places</i>	kənd yerlərində <i>rural places</i>
1961	5,2	3,8	7,1
1962	5,2	3,9	7,2
1963	5,4	3,9	7,3
1964	5,5	4,0	7,5
1965	5,5	3,9	7,6
1966	5,3	3,8	7,4
1967	5,1	3,6	7,2
1968	5,0	3,5	7,1
1969	4,8	3,5	6,6
1970	4,7	3,4	6,4
1971	4,6	3,4	6,2
1972	4,1	3,2	5,3
1973	4,1	3,2	5,3
1974	4,0	3,2	5,1
1975	3,7	3,1	5,0
1976	3,9	3,1	5,0
1977	3,8	3,1	4,9
1978	3,6	3,0	4,5
1979	3,5	2,7	4,7
1980	3,3	2,5	4,5
1981	3,2	2,6	4,2
1982	3,1	2,5	4,0
1983	3,0	2,5	3,8
1984	3,0	2,5	3,7
1985	2,9	2,5	3,5
1986	2,9	2,5	3,4
1987	2,9	2,6	3,3
1988	2,8	2,6	3,1
1989	2,8	2,5	3,3
1990	2,8	2,7	2,7
1991	2,9	2,5	3,3
1992	2,7	2,4	3,1
1993	2,7	2,5	3,0
1994	2,5	2,3	2,8
1995	2,3	2,0	2,6
1996	2,1	1,8	2,4
1997	2,1	1,8	2,4
1998	2,0	1,6	2,2
1999	2,0	1,6	2,1
2000	2,0	1,6	2,2
2001	1,8	1,6	2,1
2002	1,8	1,6	2,1
2003	1,9	1,7	2,1
2004	2,1	2,1	2,4

İllər <i>Years</i>	Cəmi <i>Total</i>	o cümlədən: <i>of which:</i>	
		şəhər yerlərində <i>urban places</i>	kənd yerlərində <i>rural places</i>
2005	2,3	2,1	2,5
2006	2,3	2,1	2,5
2007	2,3	2,1	2,5
2008	2,3	2,0	2,6
2009	2,3	2,1	2,6
2010	2,3	2,1	2,5
2011	2,4	2,2	2,6
2012	2,3	2,2	2,5
2013	2,2	2,1	2,3
2014	2,2	2,0	2,4
2015	2,1	2,0	2,2

1.14. Əhalinin təkrar istehsalının ümumi əmsalları
Reproduction rates

İllər Years	Brutto-təkrar istehsal əmsalı <i>Gross reproduction rate</i>			Netto-təkrar istehsal əmsalı <i>Net reproduction rate</i>		
	Cəmi <i>Total</i>	o cümlədən: <i>of which:</i>		Cəmi <i>Total</i>	o cümlədən: <i>of which:</i>	
		şəhər yerlərində <i>urban places</i>	kənd yerlərində <i>rural places</i>		şəhər yerlərində <i>urban places</i>	kənd yerlərində <i>rural places</i>
1961-1962	2,541	1,885	3,476	2,239	1,687	3,016
1962-1963	2,615	1,908	3,563	2,304	1,708	3,094
1963-1964	2,711	1,949	3,711	2,390	1,744	3,224
1964-1965	2,719	1,914	3,755	2,396	1,713	3,260
1966	2,602	1,837	3,630	2,366	1,713	3,235
1967	2,515	1,731	3,580	2,283	1,612	3,185
1968	2,456	1,693	3,470	2,249	1,586	3,120
1969	2,356	1,707	3,222	2,143	1,601	2,861
1970	2,294	1,669	3,128	2,085	1,563	2,776
1971	2,241	1,643	3,042	2,047	1,531	2,733
1972	2,111	1,513	2,912	1,916	1,400	2,602
1973	2,013	1,415	2,814	1,827	1,311	2,513
1974	1,974	1,376	2,775	1,802	1,286	2,488
1975	1,935	1,337	2,736	1,740	1,224	2,426
1976	1,917	1,531	2,464	1,744	1,441	2,174
1977	1,865	1,506	2,381	1,708	1,421	2,119
1978	1,768	1,460	2,209	1,626	1,384	1,973
1979	1,695	1,328	2,277	1,551	1,254	2,022
1980	1,622	1,295	2,139	1,489	1,224	1,907
1981	1,573	1,275	2,040	1,454	1,211	1,800
1982	1,500	1,202	1,967	1,440	1,197	1,786
1983	1,452	1,196	1,848	1,358	1,144	1,689
1984	1,433	1,177	1,829	1,330	1,178	1,567
1985	1,417	1,229	1,704	1,332	1,180	1,569
1986	1,419	1,259	1,665	1,332	1,209	1,527
1987	1,401	1,275	1,596	1,316	1,225	1,468
1988	1,346	1,253	1,489	1,268	1,204	1,375
1989	1,338	1,176	1,554	1,267	1,136	1,442
1990	1,320	1,240	1,334	1,264	1,128	1,438
1991	1,380	1,188	1,581	1,180	1,078	1,318
1992	1,296	1,138	1,462	1,163	1,121	1,281
1993	1,279	1,181	1,424	1,064	1,016	1,168
1994	1,180	1,076	1,311	1,074	0,965	1,223
1995	1,190	1,025	1,367	1,130	0,871	1,136
1996	1,074	0,927	1,261	1,137	0,871	1,141
1997	1,081	0,928	1,266	1,234	0,868	1,189
1998	1,178	0,924	1,314	1,236	0,869	1,132
1999	1,180	0,926	1,257	1,110	0,763	1,026
2000	1,160	0,962	1,357	1,090	0,765	1,067
2001	0,844	0,731	0,974	0,775	0,700	0,862
2002	0,846	0,736	0,963	0,691	0,613	0,775
2003	0,878	0,765	0,970	0,700	0,595	0,797
2004	0,943	0,971	1,123	0,906	0,942	1,071

İllər Years	Brutto-təkrar istehsal əmsalı <i>Gross reproduction rate</i>			Netto-təkrar istehsal əmsalı <i>Net reproduction rate</i>		
	Cəmi <i>Total</i>	o cümlədən: <i>of which:</i>		Cəmi <i>Total</i>	o cümlədən: <i>of which:</i>	
		şəhər yerlərində <i>urban places</i>	kənd yerlərində <i>rural places</i>		şəhər yerlərində <i>urban places</i>	kənd yerlərində <i>rural places</i>
2005	1,065	0,968	1,163	0,833	0,673	0,944
2006	1,061	0,971	1,151	0,461	0,462	0,460
2007	1,058	0,974	1,143	0,863	0,781	0,922
2008	1,040	0,929	1,191	0,871	0,811	0,921
2009	1,040	0,947	1,168	1,002	0,913	1,126
2010	1,047	0,977	1,145	1,007	0,938	1,106
2011	1,100	1,012	1,209	1,060	0,965	1,178
2012	1,084	1,029	1,138	1,047	0,981	1,109
2013	1,028	0,978	1,073	0,993	0,938	1,048
2014	1,010	0,935	1,079	0,980	0,900	1,055
2015	0,992	0,931	1,026	0,961	0,890	1,006

1.15. Əhali arasında ölümün əsas səbəbləri
(*nəfər*)
Main causes of deaths among population
(*person*)

Ölümün əsas səbəbləri	1990	1995	2000	2005	2010	2012	2013	2014	2015	Main causes of deaths
Bütün səbəblərdən ölənlərin sayı	42819	50828	46701	51962	53580	55017	54383	55648	54697	Total deaths by main causes
<i>o cümlədən:</i>										<i>of which:</i>
-bəzi infeksiyon və parazitər xəstəliklərdən	1896	2279	1574	1102	1013	580	597	472	510	- certain infectious and parasitic diseases
- yenitörəmələrdən	4805	4761	5081	6381	6633	5886	6383	6982	7278	- neoplasms
- qan, qanyaradıcı orqanların xəstəlikləri və immun mexanizmin prosesə cəlb olunması ilə gedən ayrı-ayrı pozğunluqlardan	236	251	163	144	70	91	89	74	51	- diseases of the blood and blood-forming organs and certain disorders involving the immune mechanism
- endokrin sistemin xəstəlikləri, qidalanma və maddələr mübadiləsi pozğunluqlarından	668	907	1082	1373	1094	920	971	984	1264	- endocrine nutritional and metabolic diseases
- psixi pozğunluqlar və davranış pozğunluqlarından	4	249	115	61	35	23	21	22	-	- Mental and behavioural disorders
- sinir sisteminin xəstəliklərindən	643	867	793	621	789	1338	985	1095	1047	- diseases of the nervous system
- qan dövranı sisteminin xəstəliklərindən	20728	25767	26205	29392	32554	34832	34379	33291	32825	- diseases of the circulatory system
- tənəffüs sistemi xəstəliklərindən	5893	6527	4207	3069	2377	1743	1529	1971	1712	- diseases of the respiratory system
- həzm sisteminin xəstəliklərindən	1975	2639	2624	3120	3137	2970	2806	2873	2856	- diseases of the digestive system
- dəri və dərialtı toxumanın xəstəliklərindən	4	4	-	19	31	4	2	3	-	- diseases of the skin and subcutaneous tissue
- sümük-əzələ sisteminin və birləşdirici toxumanın xəstəliklərindən	17	52	55	55	56	97	125	102	13	- diseases of the musculoskeletal system and connective tissue
- sidik-cinsiyyət sisteminin xəstəliklərindən	682	778	909	1147	1163	912	913	1157	1136	- diseases of the genitourinary system
- hamiləlik, doğuş və zəhiliq dövründə	17	53	44	41	26	26	25	25	24	- pregnancy, childbirth and the puerperium
- perinatal dövrdə meydana çıxan bəzi hallardan	645	550	345	301	367	937	1142	1103	1233	- certain conditions originating in the perinatal period
- anadangəlmə anomaliyalar (inkişaf qüsurları), deformasiyalar və xromosom pozğunluqlarından	595	309	129	318	357	355	287	227	238	- congenital malformations, deformations and chromosomal abnormalities
- digər rubrikalarda təsnif olunmayan, klinik və laborator müayinələrlə aşkar edilən simptomlar, əlamətlər və normadan kənaraçıxmaldan	805	1311	1278	2120	1343	1836	1892	2440	1864	- symptoms, signs and abnormal clinical and laboratory findings, not elsewhere classified
- travmalar, zəhərlənmələr və xarici səbəblərin təsirinin digər nəticələrindən	3206	3524	2097	2698	2529	2467	2234	2827	2646	- injury, poisoning and certain other consequences of external causes
- digər səbəblərdən	-	-	-	-	6	-	3	-	-	- other causes

Əhali arasında ölümün əsas səbəbləri
(əhalinin hər 100000 nəfərinə)
Main causes of deaths among population
(per 100000 population)

Ölümün əsas səbəbləri	1990	1995	2000	2005	2010	2012	2013	2014	2015	Main causes of deaths
Bütün səbəblərdən ölənlərin sayı	606,9	671,9	587,2	620,0	599,7	599,6	585,0	591,1	574,0	Total deaths by main causes
<i>o cümlədən:</i>										<i>of which:</i>
-bəzi infeksiyon və parazitar xəstəliklərdən	26,9	30,1	19,8	13,2	11,3	6,3	6,4	5,0	5,4	- certain infectious and parasitic diseases
- yenitörəmələrdən	68,1	62,9	63,9	76,1	74,3	64,1	68,7	74,2	76,4	- neoplasms
- qan, qanyaradıcı orqanların xəstəlikləri və immun mexanizmin prosesə cəlb olunması ilə gedən ayrı-ayrı pozğunluqlardan	3,4	3,3	2,0	1,7	0,8	1,0	1,0	0,8	0,5	- diseases of the blood and blood-forming organs and certain disorders involving the immune mechanism
- endokrin sistemin xəstəlikləri, qidalanma və maddələr mübadiləsi pozğunluqlarından	9,5	12,0	13,6	16,4	12,3	10,0	10,4	10,5	13,3	- endocrine nutritional and metabolic diseases
- psixi pozğunluqlar və davranış pozğunluqlarından	0,1	3,3	1,4	0,7	0,4	0,3	0,2	0,2	-	- Mental and behavioural disorders
- sinir sisteminin xəstəliklərindən	9,1	11,5	10,0	7,4	8,8	14,6	10,6	11,6	11,0	- diseases of the nervous system
- qan dövranı sisteminin xəstəliklərindən	293,8	340,6	329,5	350,7	364,4	379,6	369,8	353,6	344,5	- diseases of the circulatory system
- tənəffüs sistemi xəstəliklərindən	83,5	86,3	52,9	36,6	26,6	19,0	16,4	20,9	18,0	- diseases of the respiratory system
- həzm sisteminin xəstəliklərindən	28,0	34,9	33,0	37,2	35,1	32,4	30,2	30,5	30,0	- diseases of the digestive system
- dəri və dərialtı toxumanın xəstəliklərindən	0,1	0,1	-	0,2	0,3	0,0	0,0	0,0	-	- diseases of the skin and subcutaneous tissue
- sümük-əzələ sisteminin və birləşdirici toxumanın xəstəliklərindən	0,2	0,7	0,7	0,7	0,6	1,1	1,3	1,1	0,1	- diseases of the musculoskeletal system and connective tissue
- sidik-cinsiyyət sisteminin xəstəliklərindən	9,7	10,3	11,4	13,7	13,0	9,9	9,8	12,3	11,9	- diseases of the genitourinary system
- hamiləlik, doğuş və zəhiliq dövründə	9,3	37,0	37,6	28,9	15,7	14,9	14,5	14,6	14,4	- pregnancy, childbirth and the puerperium
- perinatal dövrdə meydana çıxan bəzi hallardan	9,1	7,3	4,3	3,6	4,1	10,2	12,3	11,7	12,9	- certain conditions originating in the perinatal period
- anadangəlmə anomaliyalar (inkişaf qüsurları), deformasiyalar və xromosom	8,4	4,1	1,6	3,8	4,0	3,9	3,1	2,4	2,5	- congenital malformations, deformations and chromosomal
- digər rubrikalarda təsnif olunmayan, klinik və laborator müayinələrlə aşkar edilən simptomlar, əlamətlər və normadan kənaraçıxmaldan	11,4	17,3	16,1	25,3	15,0	20,0	20,4	25,9	19,6	- symptoms, signs and abnormal clinical and laboratory findings, not elsewhere classified
- travmalar, zəhərlənmələr və xarici səbəblərin təsirinə digər nəticələrindən	45,4	46,5	26,4	32,2	28,3	26,9	24,0	30,0	27,8	- injury, poisoning and certain other consequences of external
- digər səbəblərdən	-	-	-	-	0,1	-	0,0	-	-	- other causes

¹⁾ Hər 100 000 nəfər diri doğulana

¹⁾ Per 100 000 live births

1.16. 1 yaşadək ölən uşaqların sayı və əmsali
Infant mortality of children under 1 year and crude rate

İllər <i>Years</i>	1 yaşadək ölən uşaqların sayı, nəfər <i>Number of dead children under 1 year, person</i>			Hər 1000 nəfər diri doğulana <i>Per thsd live births</i>		
	Cəmi <i>Total</i>	o cümlədən: <i>of which:</i>		Cəmi <i>Total</i>	o cümlədən: <i>of which:</i>	
		şəhər yerlərində <i>urban places</i>	kənd yerlərində <i>rural places</i>		şəhər yerlərində <i>urban places</i>	kənd yerlərində <i>rural places</i>
1950	5922	3392	2530	67,6	91,0	50,2
1951	6281	3398	2883	65,0	84,0	52,0
1952	8244	4630	3614	79,0	105,0	59,0
1953	7644	4006	3638	74,0	88,8	62,0
1954	8164	4612	3552	74,0	95,0	57,0
1955	7193	3864	3329	58,7	76,7	47,1
1956	6702	3555	3147	51,0	65,8	41,0
1957	6793	3458	3335	49,0	62,9	40,0
1958	7781	3412	4369	53,9	60,8	49,6
1959	7086	3156	3930	46,4	53,5	42,0
1960	7006	3108	3898	43,2	48,9	39,7
1961	7475	3197	4278	44,3	47,3	42,3
1962	8301	3237	5064	49,1	47,1	50,3
1963	8107	3163	4944	47,0	45,1	48,4
1964	8456	3010	5446	48,1	42,0	52,2
1965	6650	2483	4167	38,9	36,3	40,7
1966	6661	2342	4319	39,9	35,4	42,9
1967	5943	2149	3794	37,0	33,8	39,1
1968	5574	2049	3525	35,2	32,2	37,2
1969	5435	1903	3532	35,8	30,5	39,4
1970	5221	1940	3281	37,0	31,0	37,6
1971	4882	1647	3235	33,0	26,1	38,1
1972	4756	1700	3056	33,8	27,6	38,5
1973	4111	1636	2475	29,7	26,3	32,5
1974	4445	1756	2689	32,0	27,9	35,4
1975	5284	1954	3330	37,5	30,0	44,0
1976	4872	1947	2925	33,5	28,3	38,1
1977	4420	1821	2599	30,1	26,1	33,7
1978	4664	1770	2894	31,5	24,9	37,5
1979	5255	2219	3036	34,7	30,1	38,9
1980	4697	1979	2718	30,4	26,3	34,4
1981	5544	2218	3326	34,4	28,1	40,4
1982	4914	2009	2905	30,4	25,5	35,0
1983	5159	2098	3061	31,2	26,2	35,9
1984	5212	2171	3041	30,3	25,9	34,3
1985	5184	2211	2973	29,4	25,6	33,0
1986	5589	2263	3326	30,5	25,1	35,6
1987	5303	2116	3187	28,6	23,1	33,9
1988	4979	2134	2845	27,0	23,7	30,3
1989	4749	2010	2739	26,2	23,3	29,0
1990	4193	1656	2537	23,0	19,3	26,3

İllər Years	1 yaşadək ölən uşaqların sayı, nəfər <i>Number of dead children under 1 year, person</i>			Hər 1000 nəfər diri doğulana <i>Per thsd live births</i>		
	Cəmi <i>Total</i>	o cümlədən: <i>of which:</i>		Cəmi <i>Total</i>	o cümlədən: <i>of which:</i>	
		şəhər yerlərində <i>urban places</i>	kənd yerlərində <i>rural places</i>		şəhər yerlərində <i>urban places</i>	kənd yerlərində <i>rural places</i>
1991	4749	1901	2848	25,3	21,5	28,7
1992	4708	1669	3039	25,5	19,5	30,9
1993	4989	1859	3130	28,2	22,6	33,2
1994	4180	1644	2536	25,2	21,5	28,5
1995	3477	1471	2006	23,3	21,8	24,7
1996	2685	1058	1627	19,9	18,2	21,4
1997	2589	1060	1529	19,6	18,5	20,5
1998	2061	842	1219	16,6	15,8	17,2
1999	1943	780	1163	16,5	15,6	17,2
2000	1896	811	1085	16,4	16,0	16,7
2001	1886	761	1125	16,6	15,8	17,3
2002	1815	707	1108	16,7	14,8	18,4
2003	1649	719	930	15,5	14,1	16,5
2004	1892	889	1003	14,4	14,6	14,3
2005	1580	780	800	12,7	13,5	12,0
2006	1882	1082	800	11,9	13,8	10,3
2007	1756	1036	720	12,1	14,7	9,7
2008	1715	1047	668	11,4	14,2	8,8
2009	1731	1094	637	11,3	14,4	8,4
2010	1843	1173	670	11,2	14,5	8,1
2011	1903	1536	367	11,0	16,2	5,9
2012	1884	1524	360	10,8	17,8	4,1
2013	1862	1459	403	10,8	17,3	4,4
2014	1655	1324	331	10,2	16,5	4,2
2015	2033	1602	431	11,0	18,0	4,4

1.17. 1 yaşadək ölən uşaqlar arasında ölümün əsas səbəbləri

Main causes of mortality among children under 1 year

Ölümün əsas səbəbləri	1990	1995	2000	2005	2010	2012	2013	2014	2015	Main causes of deaths
<u>Nəfər</u>										<u>Persons</u>
Bütün səbəblərdən ölən körpələrin sayı	4193	3477	1896	1580	1843	1884	1862	1655	2033	Main causes of infant deaths
<i>o c ü m l ə d ə n :</i>										<i>o f w h i c h :</i>
-bəzi infeksiyon və parazitar xəstəliklərdən	901	549	197	123	113	98	67	44	65	- certain infectious and parasitic diseases
- sinir sisteminin xəstəliklərindən	86	210	160	56	139	89	105	80	112	- diseases of the nervous system
- tənəffüs sistemi xəstəliklərindən	2010	1718	979	809	581	298	192	156	221	- diseases of the respiratory system
- həzm sisteminin xəstəliklərindən	22	14	1	24	42	29	22	15	30	- diseases of the digestive system
- perinatal dövrdə meydana çıxan bəzi hallardan	643	550	345	301	367	937	1142	1103	1233	- certain conditions originating in the perinatal period
- anadangəlmə anomaliyalar (inkişaf qüsurları), deformasiyalar və xromosom pozğunluqlarından	294	172	95	138	327	214	126	116	198	- congenital malformations, deformations and chromosomal abnormalities
- travmalar, zəhərlənmələr və xarici səbəblərin təsirinin digər nəticələrindən	58	56	32	29	37	21	20	13	17	- injury, poisoning and certain other consequences of external causes
- digər səbəblərdən	179	208	87	100	237	198	188	128	157	- other causes
<u>Hər 10 000 nəfər</u>										<u>Per 10 000 live births</u>
<u>diri doğulana</u>										
Bütün səbəblərdən ölən körpələrin sayı	230,2	233,4	163,7	126,9	112,5	108,0	107,9	102,5	109,5	Main causes of infant deaths
<i>o c ü m l ə d ə n :</i>										<i>o f w h i c h :</i>
-bəzi infeksiyon və parazitar xəstəliklərdən	49,5	36,9	18,9	11,2	7,4	5,7	4,7	3,2	3,2	- certain infectious and parasitic diseases
- sinir sisteminin xəstəliklərindən	4,7	14,1	12,9	4,6	9,1	5,6	5,6	5,4	5,7	- diseases of the nervous system
- tənəffüs sistemi xəstəliklərindən	110,4	115,3	82	65,9	36,1	19,6	14,1	10,1	11,2	- diseases of the respiratory system
- həzm sisteminin xəstəliklərindən	1,2	0,9	0,1	1,9	2,4	1,8	1,5	1,1	1,3	- diseases of the digestive system
- perinatal dövrdə meydana çıxan bəzi hallardan	35,3	36,9	32,9	21,3	21,3	44,6	59,9	65,4	69,4	- certain conditions originating in the perinatal period
- anadangəlmə anomaliyalar (inkişaf qüsurları), deformasiyalar və xromosom pozğunluqlarından	16,1	11,6	7,9	11,3	20,5	14,6	9,8	7,1	9,3	- congenital malformations, deformations and chromosomal abnormalities
- travmalar, zəhərlənmələr və xarici səbəblərin təsirinin digər nəticələrindən	3,2	3,8	2,5	2,2	1,8	1,5	1,2	1,0	0,9	- injury, poisoning and certain other consequences of external causes
- digər səbəblərdən	9,8	13,9	6,5	8,5	13,9	14,6	11,1	9,2	8,5	- other causes

1.18. Cins bölgüsündə yaş qrupları üzrə ölənlərin sayı
(nəfər)
Deaths by sex and age
(persons)

Yaş qrupları <i>Age groups</i>	Cəmi <i>Total</i>						o cümlədən: <i>of which:</i>											
							kişilər <i>men</i>						qadınlar <i>women</i>					
	1990	2000	2010	2013	2014	2015	1990	2000	2010	2013	2014	2015	1990	2000	2010	2013	2014	2015
Şəhər və kənd yerləri üzrə - cəmi <i>Urban and rural places - total</i>																		
Cəmi <i>Total</i>	42819	46701	53580	54383	55648	54697	22997	24516	28248	29096	29655	29130	19822	22185	25332	25287	25993	25567
o cümlədən: <i>of which:</i>																		
0	4193	1896	1843	1862	1655	2033	2369	1069	1018	1028	976	1220	1824	827	825	834	679	813
1-4	3210	1523	464	372	442	362	1740	844	253	219	256	196	1470	679	211	153	186	166
5-9	393	535	222	194	199	189	223	297	132	121	123	111	170	238	90	73	76	78
10-14	240	304	200	187	200	181	148	185	118	108	128	113	92	119	82	79	72	68
15-19	407	482	466	373	376	323	280	338	321	239	265	205	127	144	145	134	111	118
20-24	613	614	615	619	612	557	425	397	398	429	420	389	188	217	217	190	192	168
25-29	871	724	668	669	644	635	573	461	453	476	451	415	298	263	215	193	193	220
30-34	958	957	796	731	750	712	659	627	540	520	534	504	299	330	256	211	216	208
35-39	913	1364	964	900	878	893	641	903	651	639	631	634	272	461	313	261	247	259
40-44	1001	1671	1500	1373	1258	1183	713	1171	1006	972	884	805	288	500	494	401	374	378
45-49	1068	1763	2488	2299	2136	2130	748	1202	1642	1591	1473	1470	320	561	846	708	663	660
50-54	2848	1820	3503	3700	3555	3618	1879	1208	2319	2524	2338	2442	969	612	1184	1176	1217	1176
55-59	3580	2143	3794	4180	4459	4878	2396	1302	2489	2806	2950	3184	1184	841	1305	1374	1509	1694
60-64	4371	5622	3623	4477	4680	4961	2790	3307	2175	2811	2926	3062	1581	2315	1448	1666	1754	1899
65-69	3241	6594	3632	3245	3906	4436	1731	3754	2085	1847	2336	2565	1510	2840	1547	1398	1570	1871
70-74	2701	6658	8822	6296	5427	4180	1150	3521	4473	3273	2843	2187	1551	3137	4349	3023	2584	1993
75-79	3971	4189	8676	9479	9847	9301	1611	1660	4021	4420	4487	4240	2360	2529	4655	5059	5360	5061
80 və yuxarı <i>80 and over</i>	8240	7842	11304	13427	14624	14125	2921	2270	4154	5073	5634	5388	5319	5572	7150	8354	8990	8737

Yaş qrupları <i>Age groups</i>	Cəmi <i>Total</i>						o cümlədən: <i>of which:</i>											
							kişilər <i>men</i>						qadınlar <i>women</i>					
	1990	2000	2010	2013	2014	2015	1990	2000	2010	2013	2014	2015	1990	2000	2010	2013	2014	2015
Şəhər yerləri üzrə <i>Urban places</i>																		
Cəmi <i>Total</i>	21804	23530	28369	28863	29988	29628	11944	12674	15407	15932	16425	16203	9860	10856	12962	12931	13563	13425
o cümlədən: <i>of which:</i>																		
0	1656	811	1173	1459	1324	1602	963	490	670	910	854	944	693	321	503	549	470	658
1-4	623	328	187	233	293	224	368	194	102	138	179	127	255	134	85	95	114	97
5-9	144	190	90	89	93	104	87	111	55	55	56	59	57	79	35	34	37	45
10-14	107	124	82	88	111	79	68	82	53	50	70	53	39	42	29	38	41	26
15-19	209	229	227	185	176	151	144	163	158	116	122	102	65	66	69	69	54	49
20-24	316	283	308	322	299	278	231	180	198	226	199	198	85	103	110	96	100	80
25-29	445	360	378	361	317	344	287	235	271	262	223	223	158	125	107	99	94	121
30-34	541	510	446	411	413	410	384	356	299	292	313	296	157	154	147	119	100	114
35-39	596	767	539	509	495	521	436	519	372	376	370	380	160	248	167	133	125	141
40-44	662	993	797	754	704	704	483	726	556	551	519	503	179	267	241	203	185	201
45-49	664	1092	1473	1281	1183	1213	474	749	996	906	838	851	190	343	477	375	345	362
50-54	1619	1152	2049	2147	2017	2075	1127	786	1372	1461	1340	1431	492	366	677	686	677	644
55-59	1931	1216	2418	2477	2701	2876	1335	827	1587	1665	1768	1921	596	389	831	812	933	955
60-64	2599	2974	2307	2722	2911	3077	1686	1804	1407	1716	1817	1930	913	1170	900	1006	1094	1147
65-69	1977	3218	2109	1970	2497	2698	1028	1866	1233	1126	1477	1543	949	1352	876	844	1020	1155
70-74	1644	3527	4448	3318	3042	2366	702	1796	2326	1770	1636	1236	942	1731	2122	1548	1406	1130
75-79	2451	2209	4100	4407	4832	4607	948	817	1869	2067	2210	2080	1503	1392	2231	2340	2622	2527
80 və yuxarı <i>80 and over</i>	3620	3547	5238	6130	6580	6299	1193	973	1883	2245	2434	2326	2427	2574	3355	3885	4146	3973

Yaş qrupları <i>Age groups</i>	Cəmi <i>Total</i>						o cümlədən: <i>of which:</i>											
							kişilər <i>men</i>						qadınlar <i>women</i>					
	1990	2000	2010	2013	2014	2015	1990	2000	2010	2013	2014	2015	1990	2000	2010	2013	2014	2015
Kənd yerləri üzrə <i>Rural places</i>																		
Cəmi <i>Total</i>	21015	23171	25211	25520	25660	25069	11053	11842	12841	13164	13230	12927	9962	11329	12370	12356	12430	12142
o cümlədən: <i>of which:</i>																		
0	2537	1085	670	403	331	431	1406	579	348	118	122	276	1131	506	322	285	209	155
1-4	2587	1195	277	139	149	138	1372	650	151	81	77	69	1215	545	126	58	72	69
5-9	249	345	132	105	106	85	136	186	77	66	67	52	113	159	55	39	39	33
10-14	133	180	118	99	89	102	80	103	65	58	58	60	53	77	53	41	31	42
15-19	198	253	239	188	200	172	136	175	163	123	143	103	62	78	76	65	57	69
20-24	297	331	307	297	313	279	194	217	200	203	221	191	103	114	107	94	92	88
25-29	426	364	290	308	327	291	286	226	182	214	228	192	140	138	108	94	99	99
30-34	417	447	350	320	337	302	275	271	241	228	221	208	142	176	109	92	116	94
35-39	317	597	425	391	383	372	205	384	279	263	261	254	112	213	146	128	122	118
40-44	339	678	703	619	554	479	230	445	450	421	365	302	109	233	253	198	189	177
45-49	404	671	1015	1018	953	917	274	453	646	685	635	619	130	218	369	333	318	298
50-54	1229	668	1454	1553	1538	1543	752	422	947	1063	998	1011	477	246	507	490	540	532
55-59	1649	927	1376	1703	1758	2002	1061	475	902	1141	1182	1263	588	452	474	562	576	739
60-64	1772	2648	1316	1755	1769	1884	1104	1503	768	1095	1109	1132	668	1145	548	660	660	752
65-69	1264	3376	1523	1275	1409	1738	703	1888	852	721	859	1022	561	1488	671	554	550	716
70-74	1057	3131	4374	2978	2385	1814	448	1725	2147	1503	1207	951	609	1406	2227	1475	1178	863
75-79	1520	1980	4576	5072	5015	4694	663	843	2152	2353	2277	2160	857	1137	2424	2719	2738	2534
80 və yuxarı <i>80 and over</i>	4620	4295	6066	7297	8044	7826	1728	1297	2271	2828	3200	3062	2892	2998	3795	4469	4844	4764

1.19. Cins bölgüsündə yaş qrupları üzrə ölümün ümumi əmsalları ***Sex-age-specific death general rates***

Yaş qrupları <i>Age groups</i>	Əhalinin hər 1000 nəfərinə hesabı ilə müvafiq cins və yaş qrupuna görə ölənlər <i>Per 1000 persons of the corresponding sex and age</i>																	
	Cəmi <i>Total</i>						o cümlədən: <i>of which:</i>											
							kişilər <i>men</i>						qadınlar <i>women</i>					
	1990	2000	2010	2013	2014	2015	1990	2000	2010	2013	2014	2015	1990	2000	2010	2013	2014	2015

Şəhər və kənd yerləri üzrə - cəmi ***Urban and rural places - total***

Cəmi <i>Total</i>	6,1	5,9	6,0	5,8	5,9	5,7	6,7	6,3	6,4	6,3	6,3	6,1	5,5	5,5	5,6	5,4	5,5	5,3
o cümlədən: <i>of which:</i>																		
0 ¹⁾	23,0	16,4	11,2	10,8	10,2	11,0	25,1	17,2	11,5	11,1	10,9	12,2	20,6	15,5	11,0	10,5	9,5	9,5
1-4	4,7	2,6	0,9	0,6	0,7	0,5	5,0	3,1	0,9	0,6	0,7	0,5	4,5	2,2	0,9	0,5	0,6	0,5
5-9	0,5	0,6	0,4	0,3	0,3	0,3	0,5	0,7	0,4	0,4	0,4	0,3	0,4	0,6	0,3	0,2	0,3	0,2
10-14	0,3	0,3	0,3	0,3	0,3	0,3	0,4	0,4	0,3	0,3	0,4	0,3	0,3	0,3	0,2	0,3	0,2	0,2
15-19	0,6	0,6	0,5	0,5	0,5	0,5	0,8	0,8	0,7	0,6	0,7	0,5	0,4	0,4	0,3	0,4	0,3	0,4
20-24	0,9	0,9	0,7	0,7	0,7	0,6	1,2	1,1	0,9	0,9	0,9	0,9	0,5	0,7	0,5	0,4	0,4	0,4
25-29	1,2	1,2	0,8	0,7	0,7	0,7	1,8	1,5	1,1	1,1	1,0	0,9	0,8	0,8	0,5	0,4	0,4	0,5
30-34	1,6	1,4	1,1	0,9	0,9	0,9	2,2	1,9	1,6	1,3	1,3	1,2	0,9	1,0	0,7	0,5	0,5	0,5
35-39	2,1	2,0	1,6	1,4	1,3	1,3	3,1	2,7	2,2	2,0	1,9	1,8	1,2	1,3	1,0	0,8	0,7	0,7
40-44	3,4	2,8	2,3	2,2	2,0	1,9	5,0	4,0	3,2	3,2	2,9	2,7	1,9	1,6	1,4	1,2	1,2	1,2
45-49	5,2	4,6	3,7	3,5	3,2	3,2	7,6	6,5	5,1	5,1	4,7	4,7	3,0	2,8	2,4	2,0	1,9	1,9
50-54	8,1	7,3	6,1	5,6	5,3	5,5	11,2	10,1	8,3	8,0	7,3	7,7	5,2	4,7	4,0	3,4	3,5	3,4
55-59	13,1	13,1	10,5	8,9	8,7	8,7	18,2	17,9	14,5	12,6	12,1	12,0	8,3	9,3	6,9	5,6	5,6	5,8
60-64	18,7	21,2	16,0	15,1	14,8	14,6	25,9	27,6	20,8	20,5	20,0	19,4	12,5	15,9	11,8	10,5	10,4	10,5
65-69	26,1	33,8	28,0	21,6	22,1	21,5	36,1	41,6	36,5	27,8	29,8	27,9	19,8	27,1	21,3	16,7	16,0	16,4
70-74	36,2	51,0	45,4	41,9	42,3	37,5	47,1	63,1	53,8	51,5	52,6	46,6	30,8	42,0	39,0	34,8	34,8	30,9
75-79	60,0	76,6	73,5	67,1	66,7	62,0	73,9	92,2	80,6	76,6	74,7	69,5	53,2	68,9	68,3	60,6	61,2	56,8
80 və yuxarı <i>80 and over</i>	106,9	152,9	126,6	128,6	133,6	121,4	132,2	199,1	126,3	126,2	132,3	118,5	96,7	139,6	126,8	130,1	134,4	123,3

¹⁾ Hər 1000 diri doğulana

¹⁾ Per 1000 live births

Yaş qrupları Age groups	Əhalinin hər 1000 nəfərinə hesabı ilə müvafiq cins və yaş qrupuna görə ölənlər Per 1000 persons of the corresponding sex and age																	
	Cəmi Total						o cümlədən: of which:											
							kişilər men						qadınlar women					
	1990	2000	2010	2013	2014	2015	1990	2000	2010	2013	2014	2015	1990	2000	2010	2013	2014	2015
Şəhər yerləri üzrə Urban places																		
Cəmi Total	5,8	5,8	6,0	5,8	6,0	5,9	6,4	6,4	6,6	6,5	6,6	6,5	5,1	5,2	5,4	5,2	5,4	5,2
o cümlədən: of which:																		
0 ¹⁾	19,3	16,0	14,5	17,3	16,5	18,0	21,7	17,7	15,8	19,2	19,7	20,8	16,6	13,9	13,0	15,1	12,9	14,8
1-4	1,8	1,0	0,7	0,7	0,9	0,7	2,1	1,2	0,7	0,8	1,0	0,7	1,5	0,8	0,7	0,6	0,7	0,6
5-9	0,3	0,5	0,3	0,3	0,3	0,3	0,4	0,5	0,3	0,3	0,3	0,3	0,3	0,4	0,2	0,2	0,2	0,3
10-14	0,3	0,3	0,2	0,3	0,3	0,3	0,4	0,4	0,3	0,3	0,4	0,3	0,2	0,2	0,2	0,3	0,3	0,2
15-19	0,6	0,5	0,5	0,5	0,5	0,4	0,8	0,8	0,7	0,6	0,6	0,5	0,4	0,3	0,3	0,4	0,3	0,3
20-24	0,9	0,8	0,6	0,7	0,6	0,6	1,2	1,0	0,8	0,9	0,8	0,9	0,5	0,6	0,4	0,4	0,4	0,4
25-29	1,2	1,2	0,8	0,7	0,6	0,7	1,6	1,6	1,2	1,1	0,9	0,9	0,8	0,8	0,5	0,4	0,4	0,5
30-34	1,6	1,5	1,2	0,9	0,9	0,9	2,3	2,2	1,6	1,4	1,4	1,3	0,9	0,9	0,8	0,5	0,4	0,5
35-39	2,2	2,1	1,6	1,4	1,3	1,4	3,4	3,0	2,4	2,2	2,0	2,0	1,2	1,3	1,0	0,7	0,7	0,7
40-44	3,5	3,0	2,3	2,2	2,1	2,1	5,2	4,5	3,4	3,4	3,3	3,2	1,9	1,6	1,3	1,1	1,0	1,2
45-49	5,4	5,0	4,0	3,6	3,4	3,5	7,8	7,3	5,7	5,5	5,2	5,2	3,0	3,0	2,4	2,0	1,8	2,0
50-54	8,4	8,2	6,2	5,8	5,4	5,7	12,3	11,6	8,6	8,2	7,6	8,3	4,9	5,0	4,0	3,5	3,5	3,3
55-59	13,9	14,3	11,2	9,1	9,1	9,0	20,8	20,9	15,5	12,8	12,5	12,5	8,0	8,6	7,4	5,7	6,0	5,7
60-64	20,2	24,5	16,6	15,0	15,2	15,0	29,2	32,0	21,6	20,3	20,3	20,2	12,9	18,0	12,2	10,4	10,7	10,5
65-69	28,0	38,2	28,0	21,2	22,7	21,1	40,5	49,2	36,8	27,1	30,0	26,7	20,9	29,2	21,0	16,4	16,9	16,5
70-74	39,1	64,2	45,0	39,8	41,6	35,8	51,2	77,1	54,1	49,7	52,7	44,5	33,3	54,8	38,0	32,4	33,4	29,5
75-79	64,8	89,1	75,4	63,6	65,0	59,5	80,3	106,1	81,6	72,7	72,4	65,1	57,8	81,4	70,8	57,3	59,8	55,5
80 və yuxarı 80 and over	109,4	181,9	130,0	128,8	130,9	116,6	142,0	211,5	125,5	120,4	122,0	107,8	98,3	172,8	132,6	134,2	136,8	122,5

¹⁾ Hər 1000 diri doğulana¹⁾ Per 1000 live births

Yaş qrupları <i>Age groups</i>	Əhalinin hər 1000 nəfərinə hesabı ilə müvafiq cins və yaş qrupuna görə ölənlər <i>Per 1000 persons of the corresponding sex and age</i>																	
	Cəmi <i>Total</i>						o cümlədən: <i>of which:</i>											
							kişilər <i>men</i>						qadınlar <i>women</i>					
	1990	2000	2010	2013	2014	2015	1990	2000	2010	2013	2014	2015	1990	2000	2010	2013	2014	2015

Kənd yerləri üzrə
Rural places

Cəmi <i>Total</i>	6,4	6,0	6,0	5,9	5,8	5,6	7,0	6,2	6,1	6,0	6,0	5,8	5,9	5,7	5,9	5,7	5,7	5,5
o cümlədən: <i>of which:</i>																		
0 ¹⁾	26,3	16,7	8,1	4,4	4,2	4,4	28,1	16,8	7,4	3,2	2,5	4,3	24,1	16,6	9,0	5,8	6,1	4,5
1-4	7,7	4,5	1,0	0,4	0,4	0,4	7,8	5,8	1,1	0,5	0,4	0,4	7,7	3,6	1,0	0,4	0,5	0,4
5-9	0,6	0,8	0,4	0,3	0,3	0,2	0,7	0,8	0,5	0,4	0,4	0,3	0,6	0,7	0,4	0,3	0,3	0,2
10-14	0,4	0,4	0,3	0,3	0,3	0,3	0,5	0,4	0,3	0,3	0,3	0,4	0,3	0,3	0,3	0,3	0,2	0,3
15-19	0,6	0,6	0,5	0,5	0,5	0,5	0,8	0,9	0,7	0,6	0,7	0,6	0,4	0,4	0,4	0,3	0,3	0,4
20-24	0,9	1,0	0,7	0,7	0,7	0,6	1,2	1,2	0,9	0,9	1,0	0,8	0,6	0,8	0,5	0,4	0,4	0,4
25-29	1,3	1,2	0,8	0,7	0,8	0,7	1,9	1,4	1,0	1,0	1,1	0,9	0,8	0,9	0,6	0,5	0,5	0,5
30-34	1,6	1,3	1,1	0,9	0,9	0,8	2,2	1,6	1,5	1,3	1,2	1,1	1,1	1,1	0,7	0,5	0,7	0,5
35-39	2,0	1,9	1,5	1,3	1,3	1,2	2,6	2,4	1,9	1,8	1,7	1,6	1,3	1,3	1,0	0,9	0,8	0,8
40-44	3,2	2,5	2,2	2,1	1,9	1,7	4,6	3,3	2,9	2,9	2,5	2,1	1,9	1,7	1,6	1,3	1,3	1,2
45-49	5,1	4,0	3,3	3,3	3,1	3	7,3	5,5	4,3	4,5	4,2	4,1	3,1	2,5	2,4	2,1	2,0	1,9
50-54	7,6	6,2	5,9	5,4	5,2	5,2	10,0	8,1	7,9	7,7	7,1	7,1	5,6	4,4	3,9	3,3	3,6	3,5
55-59	12,2	11,9	9,5	8,7	8,1	8,4	15,8	14,4	13,2	12,3	11,5	11,2	8,7	10,0	6,2	5,5	5,1	5,9
60-64	16,7	18,3	15,0	15,3	14,3	14	22,0	23,6	19,5	20,8	19,5	18,2	12,0	14,2	11,3	10,6	9,9	10,4
65-69	23,7	30,4	27,9	22,4	21,0	22,2	31,2	36,1	36,1	29,0	29,4	29,9	18,2	25,4	21,7	17,3	14,5	16,2
70-74	32,3	41,4	45,7	44,4	43,3	39,9	41,9	53,1	53,5	53,8	52,4	49,7	27,7	32,6	40,1	37,8	36,8	32,8
75-79	53,5	66,2	71,8	70,5	68,5	64,7	66,3	81,8	79,7	80,4	77,1	74,4	46,6	58,0	66,0	63,8	62,6	58,2
80 və yuxarı <i>80 and over</i>	105,0	135,1	123,8	128,4	135,8	125,6	126,1	190,7	126,9	131,1	141,4	128,2	95,4	119,9	122,0	126,7	132,3	124,1

¹⁾ Hər 1000 diri doğulana

¹⁾ Per 1000 live births

1.20 Ana ölümü ¹⁾
Maternal mortality ¹⁾

İllər <i>Years</i>	Nəfər <i>Persons</i>	Hər 100 000 nəfər diri doğulana <i>Per 100 000 live births</i>
1990	17	9,3
1991	20	10,5
1992	32	17,6
1993	60	34,4
1994	70	43,8
1995	53	37,0
1996	57	44,1
1997	41	31,0
1998	51	41,1
1999	51	43,4
2000	44	37,6
2001	28	25,4
2002	22	19,9
2003	21	18,5
2004	34	25,8
2005	41	28,9
2006	51	34,2
2007	54	35,5
2008	40	26,3
2009	37	24,3
2010	26	15,7
2011	27	15,3
2012	26	14,9
2013	25	14,5
2014	25	14,6
2015	24	14,4

¹⁾ Azərbaycan Respublikası Səhiyyə Nazirliyinin məlumatına əsasən,
hamiləlik, doğuş və zəhıliq dövründə ölən analar

¹⁾ *based on data of the Ministry Healthcare,
death causes of mothers during pregnancy, childbirth and the puerperium*

1.21. Doğulanda gözlənilən ömür uzunluğu*(yaş sayı)****Life expectancy at birth****(number of age)*

İllər <i>Years</i>	Cəmi <i>Total</i>	Kişilər <i>Men</i>	Qadınlar <i>Women</i>
1990	71,1	67,0	74,8
1991	70,5	66,3	74,5
1992	69,7	65,4	73,9
1993	69,5	65,2	73,9
1994	69,6	65,2	73,9
1995	69,1	65,2	72,9
1996	70,2	66,3	73,8
1997	71,2	67,4	74,6
1998	71,6	67,9	75,0
1999	71,6	68,1	75,1
2000	71,8	68,6	75,1
2001	71,9	68,6	75,2
2002	72,2	69,4	75,0
2003	72,3	69,5	75,1
2004	72,4	69,6	75,2
2005	72,4	69,6	75,1
2006	72,4	69,6	75,1
2007	73,0	70,1	75,8
2008	73,4	70,8	76,1
2009	73,5	70,9	76,1
2010	73,6	70,9	76,2
2011	73,8	71,2	76,5
2012	73,9	71,3	76,6
2013	74,2	71,6	76,8
2014	74,2	71,6	76,8
2015	75,2	72,7	77,6

1.22. Rəsmi qeydə alınmış nikah və boşanmaların sayı
Number of officially registered marriages and divorces

İllər <i>Years</i>	Nikahların sayı <i>Number of marriages</i>			Boşanmaların sayı <i>Number of divorces</i>		
	Cəmi <i>Total</i>	o cümlədən: <i>of which:</i>		Cəmi <i>Total</i>	o cümlədən: <i>of which:</i>	
		şəhər yerlərində <i>urban places</i>	kənd yerlərində <i>rural places</i>		şəhər yerlərində <i>urban places</i>	kənd yerlərində <i>rural places</i>
1950	23862	16755	7107	883	839	44
1951	25595	17862	7733	896	872	24
1952	24906	17272	7634	1018	989	29
1953	26984	18282	8702	1091	1072	19
1954	31681	20248	11433	1384	1348	36
1955	34359	19942	14417	1505	1463	42
1956	36574	20590	15984	1497	1459	38
1957	41732	22165	19567	1768	1711	57
1958	49466	25411	24055	2285	2229	56
1959	48028	23908	24120	2358	2292	66
1960	46635	24219	22416	2910	2868	42
1961	44008	22609	21399	2804	2759	45
1962	47984	22030	25954	2976	2949	27
1963	44889	21498	23391	3071	3019	52
1964	37655	19844	17811	3162	3137	25
1965	39077	19881	19196	3537	3522	15
1966	40069	20954	19115	7343	7239	104
1967	37002	20493	16509	6888	6781	107
1968	35947	20392	15555	7190	7162	28
1969	34193	20439	13754	6695	6674	21
1970	35222	20896	14326	6786	6781	5
1971	35919	21494	14425	6686	6530	156
1972	35555	21263	14292	6461	6172	289
1973	38148	22845	15303	6605	6374	231
1974	43699	25344	18355	6765	6543	222
1975	47173	26794	20379	7096	6824	272
1976	47368	26749	20619	7156	6926	230
1977	50200	27731	22469	7073	6809	264
1978	54782	29202	25580	7284	6739	545
1979	59238	31290	27948	7154	6831	323
1980	60134	31940	28194	7116	6723	393
1981	61954	33222	28732	6869	6352	517
1982	62143	32811	29332	6789	6091	698
1983	65962	34310	31652	7314	6691	623
1984	67368	35166	32202	7119	6490	629
1985	70104	36197	33907	7879	7088	791
1986	71371	38544	32827	8199	7533	666
1987	68031	36189	31842	8511	7798	713
1988	68887	34708	34179	9226	8468	758
1989	71874	35974	35900	11436	10723	713
1990	73119	37748	35371	14040	13210	830

1.23. Rəsmi qeydə alınmış nikah və boşanmaların ümumi əmsalları
(əhalinin hər 1000 nəfərinə)
Total rate of officially registered marriages and divorces
(per thsd. population)

İllər <i>Years</i>	Nikahların sayı <i>Number of marriages</i>			Boşanmaların sayı <i>Number of divorces</i>		
	Cəmi <i>Total</i>	o cümlədən: <i>of which:</i>		Cəmi <i>Total</i>	o cümlədən: <i>of which:</i>	
		şəhər yerlərində <i>urban places</i>	kənd yerlərində <i>rural places</i>		şəhər yerlərində <i>urban places</i>	kənd yerlərində <i>rural places</i>
1950	8,2	13,0	4,4	0,3	0,7	0,0
1951	8,5	13,2	4,7	0,3	0,6	0,0
1952	8,0	12,3	4,5	0,3	0,7	0,0
1953	8,5	12,3	5,5	0,3	0,7	0,0
1954	9,8	12,5	6,8	0,4	0,9	0,0
1955	10,3	12,5	8,4	0,5	0,9	0,0
1956	10,7	12,5	8,9	0,4	0,9	0,0
1957	11,8	13,1	10,6	0,5	1,0	0,0
1958	13,6	14,5	12,6	0,6	1,3	0,0
1959	12,8	13,3	12,3	0,6	1,3	0,0
1960	12,0	12,8	11,2	0,7	1,5	0,0
1961	10,9	11,4	10,4	0,7	1,4	0,0
1962	11,5	10,7	12,3	0,7	1,4	0,0
1963	10,5	10,1	10,8	0,7	1,4	0,0
1964	8,5	9,0	8,0	0,7	1,4	0,0
1965	8,5	8,8	8,3	0,8	1,6	-
1966	8,5	8,9	8,1	1,6	1,5	0,0
1967	7,7	8,5	6,8	1,4	2,8	0,0
1968	7,3	8,2	6,3	1,5	2,9	0,0
1969	6,8	8,1	5,4	1,3	2,6	0,0
1970	6,8	8,0	5,6	1,3	2,6	-
1971	6,8	8,1	5,5	1,3	2,4	0,1
1972	6,6	7,8	5,4	1,2	2,3	0,1
1973	6,9	8,1	5,7	1,2	2,3	0,1
1974	7,8	8,8	6,8	1,2	2,3	0,1
1975	8,3	9,1	7,5	1,2	2,3	0,1
1976	8,2	8,8	7,5	1,2	2,3	0,1
1977	8,5	9,0	8,1	1,2	2,2	0,1
1978	9,2	9,2	9,1	1,2	2,1	0,2
1979	9,8	9,7	9,8	1,2	2,1	0,1
1980	9,8	9,8	9,8	1,2	2,1	0,1
1981	9,9	10,0	9,9	1,1	1,9	0,2
1982	9,8	9,7	9,9	1,1	1,8	0,2
1983	10,2	10,0	10,5	1,1	1,9	0,2
1984	10,3	10,1	10,5	1,1	1,9	0,2
1985	10,5	10,2	10,9	1,2	2,0	0,3
1986	10,5	10,6	10,4	1,2	2,1	0,2
1987	9,9	9,8	10,0	1,2	2,1	0,2
1988	9,9	9,2	10,6	1,3	2,3	0,2
1989	10,4	9,7	11,3	1,7	2,9	0,2
1990	10,4	10,0	10,8	2,0	3,5	0,3

İllər <i>Years</i>	Nikahların sayı <i>Number of marriages</i>			Boşanmaların sayı <i>Number of divorces</i>		
	Cəmi <i>Total</i>	o cümlədən: <i>of which:</i>		Cəmi <i>Total</i>	o cümlədən: <i>of which:</i>	
		şəhər yerlərində <i>urban places</i>	kənd yerlərində <i>rural places</i>		şəhər yerlərində <i>urban places</i>	kənd yerlərində <i>rural places</i>
	<i>Total</i>	<i>urban places</i>	<i>rural places</i>	<i>Total</i>	<i>urban places</i>	<i>rural places</i>
1991	10,4	9,4	11,5	1,5	2,4	0,5
1992	9,5	8,6	10,5	1,3	2,1	0,4
1993	8,1	7,6	8,7	0,9	1,4	0,3
1994	6,3	6,1	6,6	0,8	1,4	0,2
1995	5,7	5,4	6,0	0,7	1,2	0,2
1996	5,0	5,0	5,1	0,7	1,2	0,2
1997	6,1	5,8	6,4	0,8	1,3	0,2
1998	5,2	5,0	5,5	0,7	1,2	0,3
1999	4,7	4,7	4,8	0,6	1,0	0,3
2000	5,0	4,9	5,0	0,7	1,1	0,3
2001	5,2	5,6	4,8	0,7	1,1	0,3
2002	5,1	5,4	4,9	0,7	1,1	0,3
2003	6,8	6,4	7,4	0,8	1,3	0,3
2004	7,5	7,1	7,9	0,8	1,3	0,3
2005	8,5	8,1	9,1	1,1	1,6	0,5
2006	9,4	8,8	10,0	0,9	1,3	0,5
2007	9,5	9,2	9,8	1,0	1,3	0,6
2008	9,2	8,9	9,5	0,9	1,3	0,5
2009	8,8	8,7	9,0	0,9	1,2	0,5
2010	8,9	8,8	9,0	1,0	1,4	0,6
2011	9,7	9,5	10,0	1,2	1,7	0,7
2012	8,6	8,7	8,5	1,2	1,7	0,7
2013	9,3	9,4	9,3	1,3	1,7	0,8
2014	9,0	8,7	9,4	1,3	1,6	0,9
2015	7,2	7,2	7,2	1,3	1,7	0,9

1.24. Rəsmi qeydə alınmış nikaha daxil olanların orta yaşı

(yaş sayı)

Mean age at officially registered marriage

(years)

İllər Years	Nikaha daxil olanların orta yaşı <i>Mean age at marriage</i>		1-ci nikaha daxil olanların orta yaşı <i>Mean age at the 1st marriage</i>	
	kişilər men	qadınlar women	kişilər men	qadınlar women
1990	27,4	24,3	26,2	23,2
1991	26,8	23,3	26,2	22,9
1992	26,7	23,2	25,9	22,7
1993	27,0	22,8	25,9	22,3
1994	27,3	22,9	24,2	22,3
1995	27,5	23,0	26,5	22,9
1996	28,0	23,3	26,6	22,6
1997	28,0	23,2	26,8	22,6
1998	28,1	23,3	26,6	22,6
1999	28,4	23,5	27,1	22,9
2000	28,4	23,6	27,3	23,1
2001	28,4	23,6	27,3	23,1
2002	28,6	23,8	27,6	23,4
2003	28,6	23,7	27,6	23,3
2004	28,5	23,7	27,5	23,3
2005	28,4	23,7	27,5	23,4
2006	28,2	23,5	27,5	23,3
2007	28,1	23,5	27,4	23,3
2008	28,0	23,4	27,3	23,1
2009	28,0	23,4	27,3	23,1
2010	27,9	23,4	27,3	23,1
2011	28,3	23,7	27,6	23,4
2012	28,4	24,0	27,6	23,7
2013	28,4	24,0	27,7	23,7
2014	28,6	24,1	27,6	23,7
2015	28,6	24,1	27,5	23,6

1.25. Ev təsərrüfatlarının uşaqların sayına görə bölgüsü
(2009-cu il əhalinin siyahıyaalınmasının məlumatlarına əsasən)
Distribution of households by number of children
(based on 2009 population census)

18 yaşadək uşaqları olan ev təsərrüfatları	18 yaşadək uşaqları olan ev təsərrüfatlarının sayı - cəmi <i>Number of households with children under 18 years old - total</i>	o cümlədən: <i>of which:</i>		<i>Number of households with children under 18 years old</i>
		şəhər yerlərində <i>urban places</i>	kənd yerlərində <i>rural places</i>	
Min <i>thsd.</i>				
Cəmi	1314,5	680,7	633,8	Total
o cümlədən:				<i>of which:</i>
1 uşaq	396,0	226,9	169,1	1 child
2 uşaq	529,9	276,7	253,2	2 children
3 uşaq	261,9	120,3	141,6	3 children
4 və çox uşaq	126,7	56,8	69,9	4 children and over
Yekuna nisbətən, faizlə: <i>As percent to total</i>				
Cəmi	100,0	100,0	100,0	Total
o cümlədən:				<i>of which:</i>
1 uşaq	30,1	33,3	26,7	1 child
2 uşaq	40,3	40,7	40,0	2 children
3 uşaq	19,9	17,7	22,3	3 children
4 və çox uşaq	9,7	8,3	11,0	4 children and over

1.26 Əhalinin beynəlxalq miqrasiyası

(min nəfər)

İnternational migration

(thsd persons)

İllər Years	Ölkəyə daimi yaşamaq üçün gələnlər <i>Arrivals to the country for permanent living</i>	Ölkədən daimi yaşamaq üçün gedənlər <i>Departments from the country for permanent living</i>	Miqrasiya artımı (azalması) <i>Net migration</i>
1990	84,3	137,9	-53,6
1991	66,3	106,4	-40,1
1992	35,7	49,9	-14,2
1993	16,3	28,5	-12,2
1994	8,6	19,6	-11,0
1995	6,2	16,0	-9,8
1996	5,8	13,2	-7,4
1997	7,5	15,7	-8,2
1998	5,4	10,5	-5,1
1999	4,8	9,1	-4,3
2000	4,4	9,9	-5,5
2001	2,6	7,3	-4,7
2002	1,2	4,3	-3,1
2003	2,5	3,8	-1,3
2004	2,4	2,8	-0,4
2005	2,0	2,9	-0,9
2006	2,2	2,6	-0,4
2007	2,0	3,1	-1,1
2008	3,6	2,5	1,1
2009	2,3	1,4	0,9
2010	2,2	0,8	1,4
2011	2,2	0,5	1,7
2012	2,2	0,2	2,0
2013	3,1	0,8	2,3
2014	1,9	0,8	1,1
2015	2,7	1,6	1,1

**1.27. Daimi yaşamaq üçün Azərbaycanca gələn
və Azərbaycandan gedənlərin ölkələr üzrə bölgüsü**
(nəfər)

***Breakdown of persons arriving and departing to Azerbaijan
for permanent residency
(person)***

Ölkələr	1995	2000	2005	2010	2011	2012	2013 ¹⁾	2014 ¹⁾	2015 ¹⁾	Countries
<u>Daimi yaşamaq üçün Azərbaycanca gələnlər</u> <u>Arrivals to the Azerbaijan for permanent living</u>										
C Ə M İ	6222	4361	2013	2228	2181	2172	3129	1859	2649	TOTAL
o cümlədən:										of which:
ABŞ-dan	-	5	1	3	3	-	7	7	3	USA
Almaniyadan	-	2	-	3	8	4	8	16	12	Germany
Belarusdan	51	29	10	58	48	62	21	4	5	Belarus
Estoniyadan	9	-	1	-	3	4	3	-	-	Estonia
Gürcüstandan	942	307	379	35	48	7	696	490	782	Georgia
İrandan	31	44	13	5	-	-	120	106	144	Iran
İsraildən	6	25	5	7	-	4	6	8	3	Israel
Qazaxıstandan	341	150	78	177	183	229	130	81	103	Kazakhstan
Qırğızıstandan	38	35	12	4	13	33	42	16	33	Kyrgyzstan
Latviyadan	35	1	5	3	5	11	7	2	2	Latvia
Litvadan	5	16	5	-	-	-	9	2	6	Lithuania
Moldovadan	6	2	2	2	11	-	16	5	13	Moldova
Özbəkistandan	336	142	80	53	58	62	93	68	95	Uzbekistan
Pakistandan	2	1	3	-	-	-	45	22	30	Pakistan
Polşadan	-	-	-	-	-	-	1	-	1	Poland
Rusiya Federasiyasından	2968	2710	1158	1706	1655	1628	1098	623	930	Russian Federation
Tacikistandan	31	6	6	7	3	11	4	9	8	Tadjikistan
Türkiyədən	23	17	13	4	3	4	398	160	164	Turkey
Türkmenistandan	165	175	115	62	37	36	91	48	50	Turkmenistan
Ukraynadan	367	291	104	97	103	73	173	72	99	Ukraine
Yunanıstandan	-	-	-	-	-	-	1	-	-	Greece
digər xarici ölkələrdən	866	403	23	2	-	4	160	120	166	other foreign countries
MDB ölkələrindən	4303	3540	1565	2166	2111	2134	1668	926	1336	From countries of CIS
Digər xarici ölkələrdən	1919	821	448	62	70	38	1461	933	1313	Other foreign countries

Ölkələr	1995	2000	2005	2010	2011	2012	2013 ¹⁾	2014 ¹⁾	2015 ¹⁾	Countries
<u>Daimi yaşamaq üçün Azərbaycanlılardan gedənlər</u> <u>Departments from the Azerbaijan for permanent living</u>										
C Ə M İ	16033	9947	2906	799	484	226	781	795	1557	T O T A L
o cümlədən:	of which:									
ABŞ-a	570	103	19	6	16	8	11	12	20	USA
Almaniyaya	74	62	9	9	4	6	39	33	17	Germany
Belarus	151	148	88	17	16	4	10	11	52	Belarus
Estoniyaya	2	1	-	-	-	-	-	-	1	Estonia
Gürcüstana	178	97	7	2	5	1	15	13	17	Georgia
İrana	3	24	-	-	-	-	-	-	-	Iran
İsrailə	1688	199	14	6	6	-	-	8	3	Israel
Qazaxıstana	204	174	138	260	168	56	85	99	482	Kazakhstan
Qırğızıstana	41	31	4	1	-	-	12	8	10	Kyrgyzstan
Latviyaya	5	1	-	-	-	1	-	1	1	Latvia
Litvaya	7	2	-	5	2	1	-	1	-	Lithuania
Moldovaya	12	7	9	-	-	1	6	7	9	Moldova
Özbəkistana	144	46	7	3	2	6	27	33	20	Uzbekistan
Pakistana	-	-	-	-	-	-	3	-	-	Pakistan
Polşaya	3	-	-	-	-	-	-	-	-	Poland
Rusiya Federasiyasına	11312	8393	2495	430	204	125	439	443	782	Russian Federation
Tacikistana	7	3	1	-	-	-	-	-	-	Tadjikistan
Türkiyəyə	3	23	4	10	9	1	37	39	66	Turkey
Türkmənistan	118	63	5	2	1	2	12	16	17	Turkmenistan
Ukraynaya	860	513	102	42	38	11	60	35	22	Ukraine
Yunanıstana	3	3	-	-	-	-	-	-	-	Greece
digər xarici ölkələrə	648	54	4	6	13	3	25	36	38	other foreign countries
MDB ölkələrinə	12849	9378	2849	755	429	205	651	652	1394	To countries of CIS
Digər xarici ölkələrə²⁾	3184	569	57	44	55	21	130	143	163	Other foreign countries²⁾

¹⁾ Azərbaycan Respublikasının Dövlət Miqrasiya Xidmətinin və Daxili İşlər Nazirliyinin məlumatlarına əsasən
based on data of the State Migration Service of the Republic of Azerbaijan and the Ministry of Internal Affairs

²⁾ 1995-ci ildə 18 və yuxarı yaşda olan şəxslər
In 1995 person 18 and over years old

**2. AZƏRBAYCAN RESPUBLİKASININ
ŞƏHƏR VƏ RAYONLARI ÜZRƏ**

***BY TOWNS AND REGIONS OF THE REPUBLIC
OF AZERBAIJAN***

2.1. Əhalinin 2016-cı ilin əvvəlinə olan sayına görə rayonların qruplaşdırılması
Grouping of regions by number of population at the beginning of 2016

	Rayonların sayı - cəmi <i>Number of regions - total</i>	onlardan əhalinin sayına görə bölgüsü <i>of which distribution by number of population</i>									
		10000-dək under 10000	10000-20000-dək	20000-30000-dək	30000-40000-dək	40000-50000-dək	50000-60000-dək	60000-70000-dək	70000-100000-dək	100000 və yuxarı 100000 and over	
A	1	2	3	4	5	6	7	8	9	10	
Azərbaycan Respublikası - cəmi	63	-	2	2	4	7	4	2	17	25	Azerbaijan Republic
o cümlədən:											of which:
Naxçıvan Muxtar Respublikası	7	-	1	1	1	2	-	-	1	1	Nakhchivan Autonomous Republic
Respublika tabeliyində olan rayonlar	56	-	1	1	3	5	4	2	16	24	Regions under subordination of Republic

2.2. Əhalinin 2016-cı ilin əvvəlinə olan sayına görə şəhər yerlərinin qruplaşdırılması
Grouping of towns by number of population at the beginning of 2016

	Şəhər yerlərinin sayı <i>Number of town areas</i>	onlardan əhalinin sayına görə <i>of which by number of population</i>									
		3000-dək under 3000	3000-5000-dək	5000-10000-dək	10000-20000-dək	20000-50000-dək	50000-100000-dək	100000-500000-dək	500000-dən yuxarı		
A	1	2	3	4	5	6	7	9	10		
Azərbaycan Respublikası											Azerbaijan Republic
şəhərlər və qəsəbələr - cəmi	339	170	25	42	47	40	11	3	1	towns and settlements - totals	
o cümlədən:										of which:	
şəhərlər	78	1	1	13	27	25	7	3	1	towns	
qəsəbələr	261	169	24	29	20	15	4	-	-	settlements	
Naxçıvan Muxtar Respublikası											Nakhchivan Autonomous Republic
şəhərlər və qəsəbələr - cəmi	13	6	1	3	2	-	1	-	-	towns and settlements - totals	
o cümlədən:										of which:	
şəhərlər	5	-	1	1	2	-	1	-	-	towns	
qəsəbələr	8	6	-	2	-	-	-	-	-	settlements	
Respublika tabeliyində olan şəhərlər və rayonlar											Towns and regions under subordi-nation of Republic
şəhərlər və qəsəbələr - cəmi	266	146	19	33	33	26	6	3	-	towns and settlements - totals	
o cümlədən:										of which:	
şəhərlər	72	1	-	12	25	25	6	3	-	towns	
qəsəbələr	194	145	19	21	8	1	-	-	-	settlements	
Bakı şəhəri											Baku city
şəhərlər və qəsəbələr - cəmi	60	18	5	6	12	14	4	-	1	towns and settlements - totals	
o cümlədən:										of which:	
şəhərlər	1	-	-	-	-	-	-	-	1	towns	
qəsəbələr	59	18	5	6	12	14	4	-	-	settlements	

**2.3. Əhalinin 2016-cı ilin əvvəlinə olan sayına görə
kənd yaşayış məntəqələrinin qruplaşdırılması**

Grouping of rurals by number of population at the beginning of 2016

	Kənd yaşayış məntəqə- lərinin sayı <i>Number of town areas</i>	onlardan əhalinin sayına görə <i>of which by number of population</i>									
		50-ə qədər under 50	50- 100	101- 200	201- 500	501- 1000	1001- 2000	2001- 3000	3001- 5000	5000-dən yuxarı 5000 and over	
Azərbaycan Respublikası	4248 ¹⁾	140	180	346	951	969	894	315	194	86	<i>Azerbaijan Republic</i>
o cümlədən:											<i>o f w h i c h:</i>
Naxçıvan Muxtar Respublikası	205	4	-	9	30	60	62	15	18	7	<i>Nakhchivan Autonomous Republic</i>
Respublika tabeliyində olan rayonlar	4043 ¹⁾	136	180	337	921	909	832	300	176	79	<i>Regions under subordination of Republic</i>

¹⁾ İşğal olunmuş kəndlərdə yaşayan erməni əhalisinin sayı dəqiq olmadığından məlumatların tam işlənilməsi mümkün olmamışdır.

¹⁾ *The complete processing of the data are not possible because of inaccuracy of the number of armenian populationn lived in occupied villages.*

**2.4. Azərbaycan Respublikasının şəhər və rayonlarının
ərazisi, əhalisinin sayı və sıxlığı
Territories, number and density of population
by towns and regions of the Republic of Azerbaijan**

Şəhər və rayonların adları	Ərazi, min kv.km <i>Territory, thsd sq.km¹⁾</i>	Əhalinin sayı, min nəfər <i>Population, thsd person</i>		01.01.2016-cı il tarixə əhalinin sıxlığı (1 kv. km, nəfər) <i>Population density for 01.01.2016 (per 1 sq.km¹⁾ per, person)</i>	Town and regions
		2009-cu ildə keçirilmiş əhalinin siyahıya-alınması üzrə <i>On the base of population census 2009</i>	01.01.2016-cı il vəziyyətinə <i>at the beginning of the 2016</i>		
Azərbaycan Respublikası	86,6	8922,4	9 705,6	112	Republic of Azerbaijan
Bakı şəhəri - c ə m i <i>o cümlədən:</i>	2,14	2045,8	2 225,8	1040	Baku city - total <i>of which:</i>
Binəqədi rayonu	0,17	238,5	260,6	1533	Binagadi region
Qaradağ rayonu	1,08	107,4	120,5	112	Garadagh region
Xəzər rayonu	0,37	151,2	161,9	438	Khazar region
Səbail rayonu	0,03	90,2	100,5	3350	Sabayel region
Sabunçu rayonu	0,24	220,5	239,1	996	Sabunchu region
Suraxanı rayonu	0,12	196,6	214,4	1787	Surakhany region
Nərimanov rayonu	0,02	161,2	174,7	8735	Narimanov region
Nəsimi rayonu	0,01	208,1	218,3	21830	Nasimi region
Nizami rayonu	0,02	177,8	195,4	9770	Nizami region
Pirallahı rayonu	0,03	17,5	20,0	667	Pirallahi region
Xətai rayonu	0,03	244,9	275,5	9183	Khatai region
Yasamal rayonu	0,02	231,9	244,9	12245	Yasamal region
Abşeron iqtisadi rayonu - c ə m i <i>o cümlədən:</i>	3,73	514,0	557,8	150	Absheron economic region - total <i>of which:</i>
Xızı rayonu	1,67	14,7	16,4	10	Khyzi region
Abşeron rayonu	1,97	189,8	205,2	104	Absheron region
Sumqayıt şəhəri	0,09	309,5	336,2	3736	Sumgayit town
Gəncə-Qazax iqtisadi rayonu - c ə m i <i>o cümlədən:</i>	12,30	1172,6	1 253,4	102	Ganja-Gazakh economic region - total <i>of which:</i>
Gəncə şəhəri	0,11	313,2	330,1	3001	Ganja town
<i>o cümlədən:</i>					<i>of which:</i>
Nizami rayonu	0,06	144,5	151,2	2520	Nizami region
Kəpəz rayonu	0,05	168,7	178,9	3578	Kapaz region
Qazax rayonu	0,70	89,4	94,7	135	Gazakh region
Ağstafa rayonu	1,50	80,2	85,7	57	Aghstafa region
Tovuz rayonu	1,94	157,9	170,4	88	Tovuz region
Şəmkir rayonu	1,66	191,4	210,0	127	Shamkir region
Gədəbəy rayonu	1,23	93,7	98,4	80	Gadabay region
Daşkəsən rayonu	1,05	32,7	34,4	33	Dashkasan region
Samux rayonu	1,45	53,7	56,4	39	Samukh region
Göygöl rayonu	0,92	57,2	62,2	68	Goygol region
Goranboy rayonu	1,70	94,3	101,2	60	Goranboy region
Naftalan şəhəri	0,04	8,9	9,9	248	Naftalan town

¹⁾ Xəzər dənizindəki adaların sahələri daxil olmaqla.

¹⁾ Including areas of islands in the Caspian sea

2.4. nömrəli cədvəlin davamı

continuation of table 2.4.

Şəhər və rayonların adları	Ərazi, min kv.km <i>Territory, thsd sq.km</i> ¹⁾	Əhalinin sayı, min nəfər <i>Population, thsd person</i>		01.01.2016-cı il tarixə əhalinin sıxlığı (1 kv. km, nəfər) <i>Population density for 01.01.2016 (per 1 sq.km¹⁾ per, person)</i>	Town and regions
		2009-cu ildə keçirilmiş əhalinin siyahıya-alınması üzrə <i>On the base of population census 2009</i>	01.01.2016-cı il vəziyyətinə <i>at the beginning of the 2016</i>		
Şəki-Zaqatala					Shaki-Zagatala
iqtisadi rayonu - c ə m i	8,84	566,0	606,1	69	economic region - total
<i>o cümlədən:</i>					<i>of which:</i>
Balakən rayonu	0,94	89,8	95,9	102	Balakan region
Zaqatala rayonu	1,35	118,2	125,8	93	Zagatala region
Qax rayonu	1,49	53,3	55,6	37	Gakh region
Şəki şəhəri	2,43	170,7	182,7	75	Shaki town
Oğuz rayonu	1,08	40,3	43,1	40	Oguz region
Qəbələ rayonu	1,55	93,7	103,0	66	Gabala region
Lənkəran iqtisadi rayonu - c ə m i	6,07	824,0	905,9	149	Lankaran economic region - total
<i>o cümlədən:</i>					<i>of which:</i>
Astara rayonu	0,62	96,2	105,2	170	Astara region
Lənkəran şəhəri	1,54	205,7	223,1	145	Lankaran town
Lerik rayonu	1,08	74,5	81,9	76	Lerik region
Yardımlı rayonu	0,67	58,1	64,2	96	Yardimly region
Masallı rayonu	0,72	197,2	218,5	303	Masally region
Cəlilabad rayonu	1,44	192,3	213,0	148	Jalilabad region
Quba-Xaçmaz					Guba-Khachmaz
iqtisadi rayonu - c ə m i	6,96	488,7	532,6	77	economic region - total
<i>o cümlədən:</i>					<i>of which:</i>
Qusar rayonu	1,50	87,8	95,1	63	Gusar region
Xaçmaz rayonu	1,06	159,2	173,1	163	Khachmaz region
Quba rayonu	2,61	152,5	166,2	64	Guba region
Şabran rayonu	1,09	51,5	57,2	52	Shabran region
Siyəzən rayonu	0,70	37,7	41,0	59	Siyazan region
Aran iqtisadi rayonu - c ə m i	21,15	1796,4	1 961,4	93	Aran economic region - total
<i>o cümlədən:</i>					<i>of which:</i>
Göyçay rayonu	0,74	109,0	117,1	158	Goychay region
Beyləqan rayonu	1,13	86,2	95,0	84	Beylagan region
Ağcabədi rayonu	1,76	121,7	131,9	75	Agdjabadi region
Bərdə rayonu	0,95	141,6	152,7	161	Barda region
Neftçala rayonu	1,45	79,5	85,8	59	Nefchala region
Biləsuvar rayonu	1,36	87,5	99,2	73	Bilasuvor region
Salyan rayonu	1,60	121,9	133,7	84	Salyan region
Yevlax şəhəri	1,47	117,8	125,7	86	Yevlakh town
Mingəçevir şəhəri	0,14	96,3	102,4	731	Mingechevir town
Ağdaş rayonu	1,02	98,6	106,7	105	Agdash region
Ucar rayonu	0,83	78,1	85,4	103	Ujar region
Zərdab rayonu	0,86	52,9	57,1	66	Zardab region
Kürdəmir rayonu	1,63	103,9	113,1	69	Kurdamir region
İmişli rayonu	1,89	114,2	125,4	66	Imishli region

Şəhər və rayonların adları	Ərazi, min kv.km <i>Territory, thsd sq.km¹⁾</i>	Əhalinin sayı, min nəfər <i>Population, thsd person</i>		01.01.2016-cı il tarixə əhalinin sıxlığı (1 kv. km, nəfər) <i>Population density for 01.01.2016 (per 1 sq.km¹⁾ per, person)</i>	Towns and regions
		2009-cu ildə keçirilmiş əhalinin siyahıya-alınması üzrə <i>On the base of population census 2009</i>	01.01.2016-cı il vəziyyətinə <i>at the beginning of the 2016</i>		
Saatlı rayonu	1,18	92,6	103,4	88	<i>Saatly region</i>
Sabirabad rayonu	1,47	151,7	170,3	116	<i>Sabirabad region</i>
Hacıqabul rayonu	1,60	65,8	72,5	45	<i>Hajigabul region</i>
Şirvan şəhəri	0,07	77,1	84,0	1200	<i>Shirvan town</i>
Yuxarı Qarabağ iqtisadi rayonu - c ə m i <i>o cümlədən:</i>	7,33	610,2	662,1	90	<i>Yukhari Karabakh economic region - total of which:</i>
Cəbrayıl rayonu	1,05	70,6	77,8	74	<i>Jabrail region</i>
Füzuli rayonu	1,39	115,5	127,6	92	<i>Fuzuli region</i>
Ağdam rayonu	1,15	175,6	194,8	169	<i>Aghdam region</i>
Tərtər rayonu	0,96	97,3	102,5	107	<i>Tartar region</i>
Xocalı rayonu	1,00	26,0	27,8	28	<i>Khojaly region</i>
Şuşa rayonu	0,31	28,6	32,8	106	<i>Shusha region</i>
Xocavənd rayonu	1,46	41,6	43,2	30	<i>Khojavand region</i>
Xankəndi şəhəri	0,01	55,0	55,6	6950	<i>Khankendi town</i>
Kəlbəcər-Laçın iqtisadi rayonu - c ə m i <i>o cümlədən:</i>	6,42	224,8	247,9	39	<i>Kalbajar-Lachin economic region - total of which:</i>
Kəlbəcər rayonu	3,05	80,8	89,8	29	<i>Kalbajar region</i>
Laçın rayonu	1,84	69,1	75,1	41	<i>Lachin region</i>
Qubadlı rayonu	0,80	35,6	39,6	50	<i>Gubadly region</i>
Zəngilan rayonu	0,73	39,3	43,4	59	<i>Zangilan region</i>
Dağlıq Şirvan iqtisadi rayonu - c ə m i <i>o cümlədən:</i>	6,13	281,6	308,2	50	<i>Dakhlik Shirvan economic region - total of which:</i>
Qobustan rayonu	1,37	40,1	44,8	33	<i>Gobustan region</i>
İsmayilli rayonu	2,07	79,3	84,9	41	<i>Ismayilly region</i>
Ağsu rayonu	1,02	70,6	77,3	76	<i>Aghsu region</i>
Şamaxı rayonu	1,67	91,6	101,2	61	<i>Shamakhy region</i>
Naxçıvan Muxtar Respublikası - c ə m i <i>o cümlədən:</i>	5,50	398,3	444,4	81	<i>Nakhchivan Autonomous Republic - total of which:</i>
Naxçıvan şəhəri	0,19	82,6	91,1	479	<i>Nakhchivan town</i>
Şərur rayonu	0,87	102,3	113,4	130	<i>Sharur region</i>
Babək rayonu	0,76	62,9	73,3	96	<i>Babek region</i>
Ordubad rayonu	0,98	45,0	49,2	50	<i>Ordubad region</i>
Culfa rayonu	1,00	41,2	45,6	46	<i>Julfa region</i>
Kəngərli rayonu	0,70	27,6	31,4	45	<i>Kengerli region</i>
Şahbuz rayonu	0,84	22,7	24,8	30	<i>Shahbuz region</i>
Sədərək rayonu	0,16	14,0	15,6	98	<i>Sadarak region</i>

2.5. 2015-ci il üzrə Azərbaycan Respublikasının şəhər və rayonlarının inzibati ərazi bölgüsü

Territorial units by towns and regions of the Republic of Azerbaijan in 2015

Şəhər və rayonların adları	Rayon- lar <i>Dis- tricts</i>	Şəhər rayon- ları <i>City dist- ricts</i>	Şəhər- lər <i>Towns</i>	Şəhər ərazi dairələri <i>Territo- rial division of town</i>	Qəsə- bələr <i>Settle- ments</i>	Qəsəbə ərazi dairələri <i>Territo- rial division of settle- ments</i>	Kənd yaşayış məntə- qələri <i>Rural settle- ments</i>	Kənd ərazi dairələri <i>Rural divi- sions</i>	Sahə inzibati ərazi dairəsi <i>Regional adminis- trative territorial division</i>	Towns and regions
<u>Azərbaycan Respublikası</u>	63	14	78	67	261	189	4248	1726	40	<u>Republic of Azerbaijan</u>
Bakı şəhəri - c ə m i	-	12	1	-	59	48	-	-	21	<i>Baku city - total</i>
<i>o cümlədən:</i>										<i>of which:</i>
Binəqədi rayonu	-	1	-	-	6	5	-	-	2	<i>Binagadi region</i>
Qaradağ rayonu	-	1	-	-	21	11	-	-	-	<i>Garadagh region</i>
Xəzər rayonu	-	1	-	-	8	8	-	-	-	<i>Khazar region</i>
Səbail rayonu	-	1	-	-	2	2	-	-	2	<i>Sabayel region</i>
Sabunçu rayonu	-	1	-	-	10	10	-	-	-	<i>Sabunchu region</i>
Suraxanı rayonu	-	1	-	-	6	6	-	-	-	<i>Surakhany region</i>
Nərimanov rayonu	-	1	-	-	-	-	-	-	3	<i>Narimanov region</i>
Nəsimi rayonu	-	1	-	-	-	-	-	-	3	<i>Nasimi region</i>
Nizami rayonu	-	1	-	-	1	1	-	-	3	<i>Nizami region</i>
Pirallahı rayonu	-	1	-	-	4	4	-	-	-	<i>Pirallahi region</i>
Xətai rayonu	-	1	-	-	1	1	-	-	4	<i>Khatai region</i>
Yasamal rayonu	-	1	-	-	-	-	-	-	4	<i>Yasamal region</i>
Abşeron iqtisadi										<i>Absheron economic</i>
rayonu - c ə m i	2	-	3	2	13	13	32	14	4	<i>region - total</i>
<i>o cümlədən:</i>										<i>of which:</i>
Xızı rayonu	1	-	1	1	3	3	25	8	-	<i>Khyzi region</i>
Abşeron rayonu	1	-	1	1	8	8	7	6	-	<i>Absheron region</i>
Sumqayıt şəhəri	-	-	1	-	2	2	-	-	4	<i>Sumgayit town</i>
Gəncə-Qazax										<i>Ganja-Gazakh</i>
iqtisadi rayonu - c ə m i	9	2	13	11	46	27	521	283	5	<i>economic region - total</i>
<i>o cümlədən:</i>										<i>of which:</i>
Gəncə şəhəri	-	2	1	-	7	6	-	-	4	<i>Ganja town</i>
<i>o cümlədən:</i>										<i>of which:</i>
Nizami rayonu	-	1	-	-	-	-	-	-	2	<i>Nizami region</i>
Kəpəz rayonu	-	1	-	-	7	6	-	-	2	<i>Kapaz region</i>
Qazax rayonu	1	-	1	1	-	-	34	22	-	<i>Gazakh region</i>
Ağstafa rayonu	1	-	1	1	9	4	29	24	-	<i>Aghstafa region</i>
Tovuz rayonu	1	-	2	2	-	-	102	41	-	<i>Tovuz region</i>
Şəmkir rayonu	1	-	1	1	7	4	58	43	-	<i>Shamkir region</i>
Gədəbəy rayonu	1	-	1	1	-	-	108	46	-	<i>Gadabay region</i>
Daşkəsən rayonu	1	-	1	1	5	2	43	16	-	<i>Dashkasan region</i>
Samux rayonu	1	-	1	1	6	5	28	17	-	<i>Samukh region</i>
Göygöl rayonu	1	-	1	1	6	2	38	24	-	<i>Goygol region</i>
Goranboy rayonu	1	-	2	2	6	4	79	49	-	<i>Goranboy region</i>
Naftalan şəhəri	-	-	1	-	-	-	2	1	1	<i>Naftalan town</i>

Şəhər və rayonların adları	Rayon- lar <i>Dis- tricts</i>	Şəhər rayon- ları <i>City dist- ricts</i>	Şəhər- lər <i>Towns</i>	Şəhər ərazi dairələri <i>Territo- rial division of town</i>	Qəsə- bələr <i>Settle- ments</i>	Qəsəbə ərazi dairələri <i>Terri- torial division of settle- ments</i>	Kənd yaşayış məntə- qələri <i>Rural settle- ments</i>	Kənd ərazi dairələri <i>Rural divi- sions</i>	Sahə inzibati ərazi dairəsi <i>Regional adminis- trative territorial division</i>	Towns and regions
Şəki-Zaqatala										Shaki-Zagatala
İqtisadi rayonu - c ə m i	5	-	6	5	7	6	336	162	1	economic region - total
<i>o cümlədən:</i>										<i>of which:</i>
Balakən rayonu	1	-	1	1	1	1	57	18	-	Balakan region
Zaqatala rayonu	1	-	1	1	1	1	60	27	-	Zagatala region
Qax rayonu	1	-	1	1	-	-	58	16	-	Gakh region
Şəki şəhəri	-	-	1	-	2	1	68	31	1	Shaki town
Oğuz rayonu	1	-	1	1	-	-	33	14	-	Oguz region
Qəbələ rayonu	1	-	1	1	3	3	60	56	-	Gabala region
Lənkəran iqtisadi rayonu - c ə m i	5	-	8	7	13	11	638	169	1	Lankaran economic region - total
<i>o cümlədən:</i>										<i>of which:</i>
Astara rayonu	1	-	1	1	2	2	89	12	-	Astara region
Lənkəran şəhəri	-	-	2	1	8	7	83	33	1	Lankaran town
Lerik rayonu	1	-	1	1	-	-	161	28	-	Lerik region
Yardımlı rayonu	1	-	1	1	-	-	87	29	-	Yardimly region
Masallı rayonu	1	-	1	1	2	2	100	34	-	Masally region
Cəlilabad rayonu	1	-	2	2	1	-	118	33	-	Jalilabad region
Quba-Xaçmaz										Guba-Khachmaz
İqtisadi rayonu - c ə m i	5	-	6	6	21	7	474	103	-	economic region - total
<i>o cümlədən:</i>										<i>of which:</i>
Qusar rayonu	1	-	1	1	1	1	88	27	-	Gusar region
Xaçmaz rayonu	1	-	2	2	12	2	137	24	-	Khachmaz region
Quba rayonu	1	-	1	1	7	3	149	27	-	Guba region
Şabran rayonu	1	-	1	1	-	-	68	16	-	Shabran region
Siyəzən rayonu	1	-	1	1	1	1	32	9	-	Siyazan region
Aran iqtisadi rayonu - c ə m i	15	-	18	15	39	27	790	392	4	Aran economic region - total
<i>o cümlədən:</i>										<i>of which:</i>
Göyçay rayonu	1	-	1	1	-	-	55	25	-	Goychay region
Beyləqan rayonu	1	-	1	1	16	10	25	20	-	Beylagan region
Ağcabədi rayonu	1	-	1	1	1	1	44	39	-	Agdjabadi region
Bərdə rayonu	1	-	1	1	-	-	110	34	-	Barda region
Neftçala rayonu	1	-	1	1	3	3	48	14	-	Neftchala region
Biləsuvar rayonu	1	-	1	1	-	-	25	22	-	Bilasuvvar region
Salyan rayonu	1	-	1	1	2	1	48	18	-	Salyan region
Yevlax şəhəri	-	-	1	-	3	1	46	18	1	Yevlakh town
Mingəçevir şəhəri	-	-	1	-	-	-	-	-	2	Mingechevir town
Ağdaş rayonu	1	-	1	1	2	1	71	41	-	Agdash region
Ucar rayonu	1	-	1	1	-	-	29	15	-	Ujar region
Zərdab rayonu	1	-	1	1	1	1	40	26	-	Zardab region
Kürdəmir rayonu	1	-	1	1	2	2	59	21	-	Kurdamir region
İmişli rayonu	1	-	1	1	2	1	48	27	-	Imishli region
Saatlı rayonu	1	-	1	1	-	-	43	35	-	Saatly region
Sabirabad rayonu	1	-	1	1	-	-	74	24	-	Sabirabad region

Şəhər və rayonların adları	Rayon- lar <i>Dis- tricts</i>	Şəhər rayon- ları <i>City dist- ricts</i>	Şəhər- lər <i>Towns</i>	Şəhər ərazi dairələri <i>Territo- rial division of town</i>	Qəsə- bələr <i>Settle- ments</i>	Qəsəbə ərazi dairələri <i>Terri- torial division of settle- ments</i>	Kənd yaşayış məntə- qələri <i>Rural settle- ments</i>	Kənd ərazi dairələri <i>Rural divi- sions</i>	Sahə inzibati ərazi dairəsi <i>Regional adminis- trative territorial division</i>	Towns and regions
Hacıqabul rayonu	1	-	1	1	5	4	25	13	-	Hajigabul region
Şirvan şəhəri	-	-	1	-	2	2	-	-	1	Shirvan town
Yuxarı Qarabağ										
İqtisadi rayonu - c ə m i	7	-	10	9	40	35	538	189	-	Yukhari Karabakh economic region - total
<i>o cümlədən:</i>										<i>of which:</i>
Cəbrayıl rayonu	1	-	1	1	4		92	22	-	Jabrail region
Füzuli rayonu	1	-	2	2	16	16	82	27	-	Fuzuli region
Ağdam rayonu	1	-	1	1	14	13	123	34	-	Aghdam region
Tərtər rayonu	1	-	2	2	1	1	74	39	-	Tartar region
Xocalı rayonu	1	-	1	1	1	1	50	17	-	Xhojaly region
Şuşa rayonu	1	-	1	1	1	1	37	12	-	Shusha region
Xocavənd rayonu	1	-	1	1	2	2	80	38	-	Xhojavand region
Xankəndi şəhəri	-	-	1	-	1	1	-	-	-	Khankendi town
Kəlbəcər-Laçın										
İqtisadi rayonu - c ə m i	4	-	4	4	7	3	442	150	-	Kalbajar-Lachin economic region - total
<i>o cümlədən:</i>										<i>of which:</i>
Kəlbəcər rayonu	1	-	1	1	1	1	145	53	-	Kalbajar region
Laçın rayonu	1	-	1	1	1	1	125	47	-	Lachin region
Qubadlı rayonu	1	-	1	1	-	-	93	30	-	Gubadly region
Zəngilan rayonu	1	-	1	1	5	1	79	20	-	Zangilan region
Dağlıq Şirvan										
İqtisadi rayonu - c ə m i	4	-	4	4	8	5	272	105	-	Dakhlik Shirvan economic region - total
<i>o cümlədən:</i>										<i>of which:</i>
Qobustan rayonu	1	-	1	1	1	-	31	15	-	Gobustan region
İsmayilli rayonu	1	-	1	1	2	2	105	34	-	Ismayilly region
Ağsu rayonu	1	-	1	1	-	-	79	23	-	Aghsu region
Şamaxı rayonu	1	-	1	1	5	3	57	33	-	Shamakhy region
Naxçıvan Muxtar Respublikası -										
c ə m i	7	-	5	4	8	7	205	159	4	Nakhchivan Autonomous Republic - total
<i>o cümlədən:</i>										<i>of which:</i>
Naxçıvan şəhəri	-	-	1	-	1	1	5	3	4	Nakhchivan town
Şərur rayonu	1	-	1	1	-	-	65	52	-	Sharur region
Babək rayonu	1	-	-	-	1	1	35	27	-	Babek region
Ordubad rayonu	1	-	1	1	3	2	43	27	-	Ordubad region
Culfa rayonu	1	-	1	1	-	-	22	18	-	Julfa region
Kəngərli rayonu	1	-	-	-	1	1	10	9	-	Kengerli region
Şahbuz rayonu	1	-	1	1	1	1	22	20	-	Shahbuz region
Sədərək rayonu	1	-	-	-	1	1	3	3	-	Sadarak region

**2.6. 2016-cı ilin əvvəlinə şəhər və rayonlar, eləcə də
şəhər yaşayış məntəqələri üzrə əhalinin cins bölgüsündə sayı**
(*min nəfər*)

**Population by sex, towns and regions,
urban settlements at the beginning of the 2016**
(*thsd person*)

Şəhər və rayonların adları	Cəmi <i>Total</i>	o cümlədən: <i>of which:</i>		Şəhər əhalisi <i>Urban population</i>	o cümlədən: <i>of which:</i>		Kənd əhalisi <i>Rural population</i>	o cümlədən: <i>of which:</i>		Towns and regions
		kişilər <i>men</i>	qadınlar <i>women</i>		kişilər <i>men</i>	qadınlar <i>women</i>		kişilər <i>men</i>	qadınlar <i>women</i>	
Azərbaycan Respublikası	9 705,6	4 835,6	4 870,0	5 152,4	2 547,6	2 604,8	4 553,2	2 288,0	2 265,2	<u>Republic of Azerbaijan</u>
Bakı şəhəri - c ə m i	2 225,8	1 105,8	1 120,0	2 225,8	1 105,8	1 120,0	-	-	-	- Baku city - total
<i>o cümlədən:</i>										<i>of which:</i>
Binəqədi rayonu	260,6	130,9	129,7	260,6	130,9	129,7	-	-	-	- Binagadi region
Xocəsən qəsəbəsi	3,5	1,8	1,7	3,5	1,8	1,7	-	-	-	- Khojasan settlement
Sulutəpə qəsəbəsi	18,2	9,4	8,8	18,2	9,4	8,8	-	-	-	- Sulutepe settlement
Biləcəri qəsəbəsi	49,1	24,5	24,6	49,1	24,5	24,6	-	-	-	- Bilajari settlement
Binəqədi qəsəbəsi	38,6	19,2	19,4	38,6	19,2	19,4	-	-	-	- Binagadi settlement
28 May qəsəbəsi	7,0	3,7	3,3	7,0	3,7	3,3	-	-	-	- 28 May settlement
M. Ə. Rəsulzadə qəsəbəsi	53,1	26,6	26,5	53,1	26,6	26,5	-	-	-	- Mammad Amin Rasulzade settlement
Qaradağ rayonu	120,5	61,2	59,3	120,5	61,2	59,3	-	-	-	- Garadagh region
Ələt qəsəbəsi	11,9	6,1	5,8	11,9	6,1	5,8	-	-	-	- Alat settlement
Baş Ələt qəsəbəsi	1,5	0,7	0,8	1,5	0,7	0,8	-	-	-	- Bas Alat settlement
Kotal qəsəbəsi	0,4	0,2	0,2	0,4	0,2	0,2	-	-	-	- Kotal settlement
Şıxlar qəsəbəsi	0,9	0,4	0,5	0,9	0,4	0,5	-	-	-	- Shikhlar settlement
Pirsaat qəsəbəsi	-	-	-	-	-	-	-	-	-	- Pirsaat settlement
Yeni Ələt qəsəbəsi	-	-	-	-	-	-	-	-	-	- Yeni Alat settlement
Qarakosa qəsəbəsi	-	-	-	-	-	-	-	-	-	- Garakosa settlement
Qızıldaş qəsəbəsi	4,8	2,5	2,3	4,8	2,5	2,3	-	-	-	- Gizil Dash settlement
Şonqar qəsəbəsi	0,8	0,4	0,4	0,8	0,4	0,4	-	-	-	- Shongar settlement
Sahil qəsəbəsi	24,9	12,4	12,5	24,9	12,4	12,5	-	-	-	- Sahil settlement
Qaradağ qəsəbəsi	0,1	0,1	0,0	0,1	0,1	0,0	-	-	-	- Garadagh settlement
Lökbatan qəsəbəsi	38,1	19,5	18,6	38,1	19,5	18,6	-	-	-	- Lokbatan settlement
Heybət qəsəbəsi	0,1	0,1	0,0	0,1	0,1	0,0	-	-	-	- Heybet settlement
Şubani qəsəbəsi	-	-	-	-	-	-	-	-	-	- Shubani settlement
Çeyildag qəsəbəsi	1,2	0,6	0,6	1,2	0,6	0,6	-	-	-	- Jeyildag settlement
Korgöz qəsəbəsi	2,4	1,2	1,2	2,4	1,2	1,2	-	-	-	- Korgoz settlement
Qobustan qəsəbəsi	16,8	8,6	8,2	16,8	8,6	8,2	-	-	-	- Gobustan settlement
Müşviqabad qəsəbəsi	9,8	5,0	4,8	9,8	5,0	4,8	-	-	-	- Mushfiqabad settlement
Putə qəsəbəsi	1,4	0,7	0,7	1,4	0,7	0,7	-	-	-	- Puta settlement
Sanqaçal qəsəbəsi	4,6	2,3	2,3	4,6	2,3	2,3	-	-	-	- Sangachal settlement
Ümid qəsəbəsi	0,8	0,4	0,4	0,8	0,4	0,4	-	-	-	- Umud settlement
Xəzər rayonu	161,9	82,6	79,3	161,9	82,6	79,3	-	-	-	- Khazar region
Binə qəsəbəsi	55,7	28,1	27,6	55,7	28,1	27,6	-	-	-	- Bina settlement
Buzovna qəsəbəsi	30,8	15,7	15,1	30,8	15,7	15,1	-	-	-	- Buzovna settlement
Qala qəsəbəsi	4,6	2,3	2,3	4,6	2,3	2,3	-	-	-	- Gala settlement
Mərdəkan qəsəbəsi	24,3	13,1	11,2	24,3	13,1	11,2	-	-	-	- Mardakan settlement
Şağan qəsəbəsi	3,5	1,7	1,8	3,5	1,7	1,8	-	-	-	- Shaghan settlement
Şüvəlan qəsəbəsi	18,9	9,5	9,4	18,9	9,5	9,4	-	-	-	- Shuvalan settlement
Türkan qəsəbəsi	12,0	6,1	5,9	12,0	6,1	5,9	-	-	-	- Turkan settlement
Zirə qəsəbəsi	12,1	6,1	6,0	12,1	6,1	6,0	-	-	-	- Zira settlement
Səbail rayonu	100,5	48,2	52,3	100,5	48,2	52,3	-	-	-	- Sabayel region
Badamdar qəsəbəsi	22,0	11,1	10,9	22,0	11,1	10,9	-	-	-	- Badamdar settlement
Bibiheybət qəsəbəsi	2,1	1,0	1,1	2,1	1,0	1,1	-	-	-	- Bibiheybet settlement

Şəhər və rayonların adları	Cəmi <i>Total</i>	o cümlədən: <i>of which:</i>		Şəhər əhalisi <i>Urban population</i>	o cümlədən: <i>of which:</i>		Kənd əhalisi <i>Rural population</i>	o cümlədən: <i>of which:</i>		Town and regions
		kişilər <i>men</i>	qadınlar <i>women</i>		kişilər <i>men</i>	qadınlar <i>women</i>		kişilər <i>men</i>	qadınlar <i>women</i>	
Sabunçu rayonu	239,1	119,6	119,5	239,1	119,6	119,5	-	-	-	Sabunchu region
Bakıxanov qəsəbəsi	74,7	37,7	37,0	74,7	37,7	37,0	-	-	-	Bakikhanov settlement
Balaxanı qəsəbəsi	14,2	7,0	7,2	14,2	7,0	7,2	-	-	-	Balakhani settlement
Bilgəh qəsəbəsi	8,5	4,2	4,3	8,5	4,2	4,3	-	-	-	Bilgah settlement
Kürdəxanı qəsəbəsi	6,5	3,2	3,3	6,5	3,2	3,3	-	-	-	Kurdakhani settlement
Maştağa qəsəbəsi	45,1	22,7	22,4	45,1	22,7	22,4	-	-	-	Mashtagha settlement
Nardaran qəsəbəsi	9,8	5,0	4,8	9,8	5,0	4,8	-	-	-	Nardaran settlement
Pirşağı qəsəbəsi	6,9	3,5	3,4	6,9	3,5	3,4	-	-	-	Pirshagi settlement
Ramana qəsəbəsi	12,6	6,3	6,3	12,6	6,3	6,3	-	-	-	Romana settlement
Sabunçu qəsəbəsi	32,0	15,8	16,2	32,0	15,8	16,2	-	-	-	Sabunchu settlement
Zabrat qəsəbəsi	28,8	14,2	14,6	28,8	14,2	14,6	-	-	-	Zabrat settlement
Suraxanı rayonu	214,4	105,6	108,8	214,4	105,6	108,8	-	-	-	Surakhany region
Bülbülə qəsəbəsi	24,8	12,2	12,6	24,8	12,2	12,6	-	-	-	Bulbula settlement
Əmircan qəsəbəsi	31,5	15,3	16,2	31,5	15,3	16,2	-	-	-	Amirjan settlement
Hövsan qəsəbəsi	41,2	20,4	20,8	41,2	20,4	20,8	-	-	-	Hovsan settlement
Qaraçuxur qəsəbəsi	85,3	42,4	42,9	85,3	42,4	42,9	-	-	-	Garachukur settlement
Yeni Suraxanı qəsəbəsi	17,7	8,5	9,2	17,7	8,5	9,2	-	-	-	Yeni Surakhany settlement
Zığ qəsəbəsi	13,9	6,8	7,1	13,9	6,8	7,1	-	-	-	Zigh settlement
Nərimanov rayonu	174,7	86,3	88,4	174,7	86,3	88,4	-	-	-	Narimanov region
Nəsimi rayonu	218,3	108,3	110,0	218,3	108,3	110,0	-	-	-	Nasimi region
Nizami rayonu	195,4	96,8	98,6	195,4	96,8	98,6	-	-	-	Nizami region
Keşlə qəsəbəsi	24,7	12,1	12,6	24,7	12,1	12,6	-	-	-	Keshla settlement
Pirallahı rayonu	20,0	10,2	9,8	20,0	10,2	9,8	-	-	-	Pirallahi region
Pirallahı qəsəbəsi	16,8	8,1	8,7	16,8	8,1	8,7	-	-	-	Pirallahi settlement
Çilov qəsəbəsi	1,7	1,2	0,5	1,7	1,2	0,5	-	-	-	Chilov settlement
Neft Daşları qəsəbəsi	0,4	0,4	0,0	0,4	0,4	0,0	-	-	-	Neft Dashlari settlement
Gürgən qəsəbəsi	1,1	0,5	0,6	1,1	0,5	0,6	-	-	-	Ghurgan settlement
Xətai rayonu	275,5	137,2	138,3	275,5	137,2	138,3	-	-	-	Khatai region
Əhmədli qəsəbəsi	11,1	5,6	5,5	11,1	5,6	5,5	-	-	-	Akhmadli settlement
Yasamal rayonu	244,9	118,9	126,0	244,9	118,9	126,0	-	-	-	Yasamal region
Abşeron iqtisadi rayonu - c ə m i	557,8	276,5	281,3	513,4	254,0	259,4	44,4	22,5	21,9	Absheron economic region - total
<i>o cümlədən:</i>										<i>of which:</i>
Xızı rayonu	16,4	8,0	8,4	8,5	4,1	4,4	7,9	3,9	4,0	Khyzi region
Xızı şəhəri	1,4	0,7	0,7	1,4	0,7	0,7	-	-	-	Khyzi town
Altiagac qəsəbəsi	1,4	0,6	0,8	1,4	0,6	0,8	-	-	-	Altiagac settlement
Giləzi qəsəbəsi	3,6	1,8	1,8	3,6	1,8	1,8	-	-	-	Gilazi settlement
Şuraabad qəsəbəsi	2,1	1,0	1,1	2,1	1,0	1,1	-	-	-	Shuraabad settlement
Abşeron rayonu	205,2	103,0	102,2	168,7	84,4	84,3	36,5	18,6	17,9	Absheron region
Xırdalan şəhəri	97,2	48,1	49,1	97,2	48,1	49,1	-	-	-	Khirdalan town
Aşağı Güzdək qəsəbəsi	4,2	2,2	2,0	4,2	2,2	2,0	-	-	-	Ashaghi Guzdak settlement
Ceyranbatan qəsəbəsi	8,0	4,1	3,9	8,0	4,1	3,9	-	-	-	Jeyranbatan settlement
Digah qəsəbəsi	4,9	2,6	2,3	4,9	2,6	2,3	-	-	-	Digah settlement
Güzdək qəsəbəsi	2,8	1,4	1,4	2,8	1,4	1,4	-	-	-	Guzdak settlement
Hökməli qəsəbəsi	9,5	4,9	4,6	9,5	4,9	4,6	-	-	-	Hokmali settlement
Qobu qəsəbəsi	10,1	4,9	5,2	10,1	4,9	5,2	-	-	-	Qobu settlement
Mehdiabad qəsəbəsi	12,2	6,2	6,0	12,2	6,2	6,0	-	-	-	Mehdiabad settlement
Saray qəsəbəsi	19,8	10,0	9,8	19,8	10,0	9,8	-	-	-	Saray settlement
Sumqayıt şəhəri	336,2	165,5	170,7	336,2	165,5	170,7	-	-	-	Sumgayit town
Sumqayıt şəhəri	300,3	147,7	152,6	300,3	147,7	152,6	-	-	-	Sumgayit town
Corat qəsəbəsi	13,3	6,5	6,8	13,3	6,5	6,8	-	-	-	Jorat settlement
Hacı Zeynalabdin qəsəbəsi	22,6	11,3	11,3	22,6	11,3	11,3	-	-	-	Haji Zeynalabdin Tagiyev settlement

Şəhər və rayonların adları	Cəmi <i>Total</i>	o cümlədən: <i>of which:</i>		Şəhər əhalisi <i>Urban population</i>	o cümlədən: <i>of which:</i>		Kənd əhalisi <i>Rural population</i>	o cümlədən: <i>of which:</i>		Town and regions
		kişilər <i>men</i>	qadınlar <i>women</i>		kişilər <i>men</i>	qadınlar <i>women</i>		kişilər <i>men</i>	qadınlar <i>women</i>	
Gəncə-Qazax										Ganja-Gazakh
İqtisadi rayonu - c ə m i	1 253,4	624,6	628,8	576,5	283,6	292,9	676,9	341,0	335,9	economic region - total
<i>o cümlədən:</i>										<i>of which:</i>
Gəncə şəhəri	330,1	160,8	169,3	330,1	160,8	169,3	-	-	-	Ganja town
<i>o cümlədən:</i>										<i>of which:</i>
Nizami rayonu	151,2	73,6	77,6	151,2	73,6	77,6	-	-	-	Nizami region
Kəpəz rayonu	178,9	87,2	91,7	178,9	87,2	91,7	-	-	-	Kapaz region
Hacıkənd qəsəbəsi	0,4	0,2	0,2	0,4	0,2	0,2	-	-	-	Hajikend settlement
Göygöl qəsəbəsi	-	-	-	-	-	-	-	-	-	Goygol settlement
Cavadxan qəsəbəsi	4,5	2,2	2,3	4,5	2,2	2,3	-	-	-	Cavadkhan settlement
Məhsəti qəsəbəsi	14,3	6,9	7,4	14,3	6,9	7,4	-	-	-	Mahsati settlement
Natəvan qəsəbəsi	4,8	2,3	2,5	4,8	2,3	2,5	-	-	-	Natavan settlement
Sadıllı qəsəbəsi	11,3	5,5	5,8	11,3	5,5	5,8	-	-	-	Sadilli settlement
Şıx zamanlı qəsəbəsi	8,5	4,1	4,4	8,5	4,1	4,4	-	-	-	Shikhzamanli settlement
Qazax rayonu	94,7	46,6	48,1	21,4	10,4	11,0	73,3	36,2	37,1	Gazakh region
Qazax şəhəri	21,4	10,4	11,0	21,4	10,4	11,0	-	-	-	Gazakh town
Ağstafa rayonu	85,7	42,2	43,5	21,0	10,3	10,7	64,7	31,9	32,8	Agstafa region
Ağstafa şəhəri	12,6	6,3	6,3	12,6	6,3	6,3	-	-	-	Agstafa town
Soyuqbulaq qəsəbəsi	1,1	0,5	0,6	1,1	0,5	0,6	-	-	-	Soyug Bulag settlement
Şəkərli qəsəbəsi	0,0	0,0	0,0	0,0	0,0	0,0	-	-	-	Shekerli settlement
Qarayazı qəsəbəsi	0,6	0,3	0,3	0,6	0,3	0,3	-	-	-	Garayazi settlement
Həzi Aslanov qəsəbəsi	0,2	0,1	0,1	0,2	0,1	0,1	-	-	-	Hazi Aslanov settlement
Soyuqbulaqlar qəsəbəsi	0,2	0,1	0,1	0,2	0,1	0,1	-	-	-	Soyug Bulaglar settlement
Poylu qəsəbəsi	1,7	0,8	0,9	1,7	0,8	0,9	-	-	-	Poylu settlement
Ceyrançöl qəsəbəsi	0,0	0,0	0,0	0,0	0,0	0,0	-	-	-	Jeyranchol settlement
Saloglu qəsəbəsi	1,7	0,8	0,9	1,7	0,8	0,9	-	-	-	Saloghlu settlement
Vurğun qəsəbəsi	2,9	1,4	1,5	2,9	1,4	1,5	-	-	-	Vurghun settlement
Tovuz rayonu	170,4	86,2	84,2	28,6	14,2	14,4	141,8	72,0	69,8	Tovuz region
Tovuz şəhəri	14,0	6,8	7,2	14,0	6,8	7,2	-	-	-	Tovuz town
Qovlar şəhəri	14,6	7,4	7,2	14,6	7,4	7,2	-	-	-	Govlar settlement
Şəmkir rayonu	210,0	106,5	103,5	72,7	36,7	36,0	137,3	69,8	67,5	Shamkir region
Şəmkir şəhəri	41,6	21,0	20,6	41,6	21,0	20,6	-	-	-	Shamkir town
Barlıbağ qəsəbəsi	0,4	0,2	0,2	0,4	0,2	0,2	-	-	-	Barlibagh settlement
Füzuli qəsəbəsi	0,7	0,3	0,4	0,7	0,3	0,4	-	-	-	Fuzuli settlement
Kür qəsəbəsi	8,0	4,0	4,0	8,0	4,0	4,0	-	-	-	Kur settlement
Səməd Vurğun qəsəbəsi	1,5	0,8	0,7	1,5	0,8	0,7	-	-	-	Samed Vurgun settlement
Çinarlı qəsəbəsi	7,2	3,6	3,6	7,2	3,6	3,6	-	-	-	Chinarli settlement
Dəllər qəsəbəsi	5,0	2,6	2,4	5,0	2,6	2,4	-	-	-	Dallar settlement
Zəyəm qəsəbəsi	8,3	4,2	4,1	8,3	4,2	4,1	-	-	-	Zayam settlement
Gədəbəy rayonu	98,4	49,5	48,9	11,6	5,7	5,9	86,8	43,8	43,0	Gadabey region
Gədəbəy şəhəri	11,6	5,7	5,9	11,6	5,7	5,9	-	-	-	Gadabey town
Daşkəsən rayonu	34,4	17,5	16,9	14,9	7,4	7,5	19,5	10,1	9,4	Dashkesen region
Daşkəsən şəhəri	10,9	5,3	5,6	10,9	5,3	5,6	-	-	-	Dashkesen town
Alunitdağ qəsəbəsi	0,7	0,4	0,3	0,7	0,4	0,3	-	-	-	Alunitdagh settlement
Quşçu körpüsü qəsəbəsi	0,4	0,2	0,2	0,4	0,2	0,2	-	-	-	Gushchu settlement
Daşkəsən qəsəbəsi	0,5	0,3	0,2	0,5	0,3	0,2	-	-	-	Dashkasan settlement
Quşçu qəsəbəsi	0,4	0,2	0,2	0,4	0,2	0,2	-	-	-	Gushchu korpu settlement
Yuxarı Daşkəsən qəsəbəsi	2,0	1,0	1,0	2,0	1,0	1,0	-	-	-	Yukhari Dashkasan settlement
Samux rayonu	56,4	28,2	28,2	21,0	10,5	10,5	35,4	17,7	17,7	Samukh region
Samux şəhəri	9,8	4,9	4,9	9,8	4,9	4,9	-	-	-	Samukh town
İnstitut qəsəbəsi	1,2	0,6	0,6	1,2	0,6	0,6	-	-	-	Institut settlement
Qarayeri qəsəbəsi	6,1	3,0	3,1	6,1	3,0	3,1	-	-	-	Garayerli settlement
Yenibağ qəsəbəsi	0,0	0,0	0,0	0,0	0,0	0,0	-	-	-	Yenibagh settlement
Qırmızı Samux qəsəbəsi	1,9	1,0	0,9	1,9	1,0	0,9	-	-	-	Girmizi Samukh settlement
Alabashlı qəsəbəsi	1,4	0,7	0,7	1,4	0,7	0,7	-	-	-	Alabashly settlement

Şəhər və rayonların adları	Cəmi <i>Total</i>	o cümlədən: <i>of which:</i>		Şəhər əhalisi <i>Urban population</i>	o cümlədən: <i>of which:</i>		Kənd əhalisi <i>Rural population</i>	o cümlədən: <i>of which:</i>		Towns and regions
		kişilər <i>men</i>	qadınlar <i>women</i>		kişilər <i>men</i>	qadınlar <i>women</i>		kişilər <i>men</i>	qadınlar <i>women</i>	
Qaraarx qəsəbəsi	0,6	0,3	0,3	0,6	0,3	0,3	-	-	-	Garaarkh settlement
Göygöl rayonu	62,2	31,4	30,8	25,1	12,6	12,5	37,1	18,8	18,3	Goygol region
Göygöl şəhəri	18,8	9,5	9,3	18,8	9,5	9,3	-	-	-	Goygol town
Xanlar qəsəbəsi	0,3	0,1	0,2	0,3	0,1	0,2	-	-	-	Khanlar settlement
Aşağı Zurnabad qəsəbəsi	0,1	0,1	0,0	0,1	0,1	0,0	-	-	-	Ashaghi Zurnabad settlement
Bəhrəmbağ qəsəbəsi	0,4	0,2	0,2	0,4	0,2	0,2	-	-	-	Bakhrambagh settlement
Hacıməlik qəsəbəsi	4,2	2,1	2,1	4,2	2,1	2,1	-	-	-	Hacimalik settlement
Firuzabad qəsəbəsi	0,3	0,1	0,2	0,3	0,1	0,2	-	-	-	Firuzabad settlement
Qızılqaya qəsəbəsi	1,0	0,5	0,5	1,0	0,5	0,5	-	-	-	Gizilgaya settlement
Goranboy rayonu	101,2	50,9	50,3	21,5	10,8	10,7	79,7	40,1	39,6	Goranboy region
Goranboy şəhəri	7,1	3,6	3,5	7,1	3,6	3,5	-	-	-	Goranboy town
Dəliməmmədli şəhəri	5,4	2,7	2,7	5,4	2,7	2,7	-	-	-	Dalimammadli town
Yuxarı Ağcakənd qəsəbəsi	0,0	0,0	0,0	0,0	0,0	0,0	-	-	-	Yukhari Agjakend settlement
Qızılhacılı qəsəbəsi	7,0	3,5	3,5	7,0	3,5	3,5	-	-	-	Gizilhajili settlement
Goran qəsəbəsi	0,3	0,1	0,2	0,3	0,1	0,2	-	-	-	Goran settlement
Aşağı Ağcakənd qəsəbəsi	0,7	0,4	0,3	0,7	0,4	0,3	-	-	-	Ashagi Agjakand settlement
Qazanbulaq qəsəbəsi	0,8	0,4	0,4	0,8	0,4	0,4	-	-	-	Gazanbulaq settlement
Kürəkçay qəsəbəsi	0,2	0,1	0,1	0,2	0,1	0,1	-	-	-	Kurekchay settlement
Naftalan şəhəri	9,9	4,8	5,1	8,6	4,2	4,4	1,3	0,6	0,7	Naftalan town
Şəki-Zaqatala										Shaki-Zagatala
İqtisadi rayonu - c ə m i	606,1	302,0	304,1	170,8	83,1	87,7	435,3	218,9	216,4	economic region - total
<i>o cümlədən:</i>										<i>of which:</i>
Balakən rayonu	95,9	47,4	48,5	14,7	6,8	7,9	81,2	40,6	40,6	Balakan region
Balakən şəhəri	13,7	6,4	7,3	13,7	6,4	7,3	-	-	-	Balakan town
Qabaqcöl qəsəbəsi	1,0	0,4	0,6	1,0	0,4	0,6	-	-	-	Qabaqchol settlement
Zaqatala rayonu	125,8	62,0	63,8	32,4	15,6	16,8	93,4	46,4	47,0	Zagatala region
Zaqatala şəhəri	21,4	10,2	11,2	21,4	10,2	11,2	-	-	-	Zagatala town
Əliabad qəsəbəsi	11,0	5,4	5,6	11,0	5,4	5,6	-	-	-	Aliabad settlement
Qax rayonu	55,6	27,2	28,4	14,1	6,7	7,4	41,5	20,5	21,0	Gakh region
Qax şəhəri	14,1	6,7	7,4	14,1	6,7	7,4	-	-	-	Gakh town
Şəki şəhəri	182,7	91,2	91,5	67,3	32,8	34,5	115,4	58,4	57,0	Sheki town
Şəki şəhəri	64,8	31,5	33,3	64,8	31,5	33,3	-	-	-	Sheki town
Turan qəsəbəsi	2,2	1,1	1,1	2,2	1,1	1,1	-	-	-	Turan settlement
Çələbixan qəsəbəsi	0,3	0,2	0,1	0,3	0,2	0,1	-	-	-	Chalabikhan settlement
Oğuz rayonu	43,1	21,8	21,3	7,2	3,6	3,6	35,9	18,2	17,7	Oguz region
Oğuz şəhəri	7,2	3,6	3,6	7,2	3,6	3,6	-	-	-	Oguz town
Qəbələ rayonu	103,0	52,4	50,6	35,1	17,6	17,5	67,9	34,8	33,1	Gabala region
Qəbələ şəhəri	13,5	6,7	6,8	13,5	6,7	6,8	-	-	-	Gabala town
Bum qəsəbəsi	5,6	2,9	2,7	5,6	2,9	2,7	-	-	-	Bum settlement
Nic qəsəbəsi	6,1	3,0	3,1	6,1	3,0	3,1	-	-	-	Nij settlement
Vəndam qəsəbəsi	9,9	5,0	4,9	9,9	5,0	4,9	-	-	-	Vandam settlement
Lənkəran iqtisadi										Lankaran economic
rayonu - c ə m i	905,9	456,3	449,6	245,4	122,8	122,6	660,5	333,5	327,0	region - total
<i>o cümlədən:</i>										<i>of which:</i>
Astara rayonu	105,2	52,8	52,4	32,9	16,3	16,6	72,3	36,5	35,8	Astara region
Astara şəhəri	17,2	8,5	8,7	17,2	8,5	8,7	-	-	-	Astara town
Kijəbə qəsəbəsi	6,2	3,1	3,1	6,2	3,1	3,1	-	-	-	Khijaba settlement
Ərçivan qəsəbəsi	9,5	4,7	4,8	9,5	4,7	4,8	-	-	-	Archivan settlement
Lənkəran şəhəri	223,1	111,9	111,2	87,2	42,8	44,4	135,9	69,1	66,8	Lankaran town
Lənkəran şəhəri	52,0	25,4	26,6	52,0	25,4	26,6	-	-	-	Lankaran town
Liman şəhəri	11,2	5,6	5,6	11,2	5,6	5,6	-	-	-	Liman town
Hirkan qəsəbəsi	1,9	0,9	1,0	1,9	0,9	1,0	-	-	-	Hirkan settlement

Şəhər və rayonların adları	Cəmi <i>Total</i>	o cümlədən: <i>of which:</i>		Şəhər əhalisi <i>Urban population</i>	o cümlədən: <i>of which:</i>		Kənd əhalisi <i>Rural population</i>	o cümlədən: <i>of which:</i>		Town and regions
		kişilər <i>men</i>	qadınlar <i>women</i>		kişilər <i>men</i>	qadınlar <i>women</i>		kişilər <i>men</i>	qadınlar <i>women</i>	
Aşağı Nüvədi qəsəbəsi	3,1	1,5	1,6	3,1	1,5	1,6	-	-	-	Ashagi Nuvadi settlement
Haftoni qəsəbəsi	2,2	1,1	1,1	2,2	1,1	1,1	-	-	-	Haftoni settlement
Gərmətük qəsəbəsi	4,4	2,2	2,2	4,4	2,2	2,2	-	-	-	Garmaturk settlement
Nərimanabad qəsəbəsi	5,0	2,4	2,6	5,0	2,4	2,6	-	-	-	Narimanov settlement
Balıqçılar qəsəbəsi	2,5	1,3	1,2	2,5	1,3	1,2	-	-	-	Balighchilar settlement
Şirinsu qəsəbəsi	1,3	0,7	0,6	1,3	0,7	0,6	-	-	-	Shirinsu settlement
İstisu qəsəbəsi	3,6	1,7	1,9	3,6	1,7	1,9	-	-	-	Istisu settlement
Lerik rayonu	81,9	41,2	40,7	8,2	4,2	4,0	73,7	37,0	36,7	Lerik region
Lerik şəhəri	8,2	4,2	4,0	8,2	4,2	4,0	-	-	-	Lerik town
Yardımlı rayonu	64,2	32,7	31,5	7,2	3,8	3,4	57,0	28,9	28,1	Yardimly region
Yardımlı şəhəri	7,2	3,8	3,4	7,2	3,8	3,4	-	-	-	Yardimly town
Masallı rayonu	218,5	110,7	107,8	49,7	25,6	24,1	168,8	85,1	83,7	Masally region
Masallı şəhəri	25,6	13,1	12,5	25,6	13,1	12,5	-	-	-	Masally town
Boradigah qəsəbəsi	6,8	3,5	3,3	6,8	3,5	3,3	-	-	-	Boradighah settlement
Ərkivan qəsəbəsi	17,3	9,0	8,3	17,3	9,0	8,3	-	-	-	Erkivan settlement
Cəlilabad rayonu	213,0	107,0	106,0	60,2	30,1	30,1	152,8	76,9	75,9	Jalilabad region
Cəlilabad şəhəri	45,4	22,7	22,7	45,4	22,7	22,7	-	-	-	Jalilabad town
Göytəpə şəhəri	14,8	7,4	7,4	14,8	7,4	7,4	-	-	-	Goytapa town
Novoqolovka qəsəbəsi	-	-	-	-	-	-	-	-	-	Novoqolovka settlement
Quba-Xaçmaz										Guba-Khachmaz
iqtisadi rayonu - c ə m i	532,6	268,1	264,5	177,6	88,4	89,2	355,0	179,7	175,3	economic region - total
<i>o cümlədən:</i>										<i>of which:</i>
Qusar rayonu	95,1	47,6	47,5	20,3	10,0	10,3	74,8	37,6	37,2	Gusar region
Qusar şəhəri	18,0	8,9	9,1	18,0	8,9	9,1	-	-	-	Gusar town
Samur qəsəbəsi	2,3	1,1	1,2	2,3	1,1	1,2	-	-	-	Samur settlement
Xaçmaz rayonu	173,1	86,6	86,5	66,6	32,7	33,9	106,5	53,9	52,6	Khachmaz region
Xaçmaz şəhəri	41,3	20,2	21,1	41,3	20,2	21,1	-	-	-	Khachmaz town
Xudat şəhəri	16,5	8,2	8,3	16,5	8,2	8,3	-	-	-	Khudat town
Şollar qəsəbəsi	0,2	0,1	0,1	0,2	0,1	0,1	-	-	-	Shollar settlement
Müqtədirdir qəsəbəsi	2,2	1,0	1,2	2,2	1,0	1,2	-	-	-	Mukhdadir settlement
Aşağı Ləgər qəsəbəsi	0,4	0,2	0,2	0,4	0,2	0,2	-	-	-	Ashaghi Lagar settlement
Şimal qəsəbəsi	0,4	0,2	0,2	0,4	0,2	0,2	-	-	-	Shimal settlement
Dalğalı qəsəbəsi	0,1	0,1	0,0	0,1	0,1	0,0	-	-	-	Dalgali settlement
Məşəli qəsəbəsi	0,1	0,1	0,0	0,1	0,1	0,0	-	-	-	Mesheli settlement
Samurçay qəsəbəsi	0,1	0,0	0,1	0,1	0,0	0,1	-	-	-	Samurchay settlement
Sahillər qəsəbəsi	0,0	0,0	0,0	0,0	0,0	0,0	-	-	-	Sahiller settlement
Günəşli qəsəbəsi	0,0	0,0	0,0	0,0	0,0	0,0	-	-	-	Guneshli settlement
Turist qəsəbəsi	0,1	0,0	0,1	0,1	0,0	0,1	-	-	-	Turist settlement
Arzu qəsəbəsi	1,4	0,7	0,7	1,4	0,7	0,7	-	-	-	Arzu settlement
Yeni Həyat qəsəbəsi	3,8	1,9	1,9	3,8	1,9	1,9	-	-	-	Yeni Hayat settlement
Quba rayonu	166,2	84,4	81,8	39,8	20,1	19,7	126,4	64,3	62,1	Guba region
Quba şəhəri	24,5	12,2	12,3	24,5	12,2	12,3	-	-	-	Guba town
Qonaqkənd qəsəbəsi	1,8	0,9	0,9	1,8	0,9	0,9	-	-	-	Qonaqkand settlement
Qırmızı Qəsəbə qəsəbəsi	3,2	1,7	1,5	3,2	1,7	1,5	-	-	-	Qirmizi Qasaba
Gənclər qəsəbəsi	0,5	0,2	0,3	0,5	0,2	0,3	-	-	-	Ganjlar settlement
Zərdabi qəsəbəsi	4,4	2,3	2,1	4,4	2,3	2,1	-	-	-	Zardabi settlement
Bağbanlı qəsəbəsi	1,8	0,9	0,9	1,8	0,9	0,9	-	-	-	Baghbanly settlement
Barlı qəsəbəsi	1,9	1,0	0,9	1,9	1,0	0,9	-	-	-	Barly settlement
Qaraçay qəsəbəsi	1,7	0,9	0,8	1,7	0,9	0,8	-	-	-	Garachay settlement
Şabran rayonu	57,2	29,1	28,1	24,5	12,6	11,9	32,7	16,5	16,2	Shabran region
Şabran şəhəri	24,5	12,6	11,9	24,5	12,6	11,9	-	-	-	Shabran town
Siyazan rayonu	41,0	20,4	20,6	26,4	13,0	13,4	14,6	7,4	7,2	Siyazan region
Siyazan şəhəri	25,3	12,5	12,8	25,3	12,5	12,8	-	-	-	Siyazan town
Gilgilçay qəsəbəsi	1,1	0,5	0,6	1,1	0,5	0,6	-	-	-	Gil-Gil chay settlement

Şəhər və rayonların adları	Cəmi <i>Total</i>	o cümlədən: <i>of which:</i>		Şəhər əhalisi <i>Urban population</i>	o cümlədən: <i>of which:</i>		Kənd əhalisi <i>Rural population</i>	o cümlədən: <i>of which:</i>		Towns and regions
		kişilər <i>men</i>	qadınlar <i>women</i>		kişilər <i>men</i>	qadınlar <i>women</i>		kişilər <i>men</i>	qadınlar <i>women</i>	
Aran iqtisadi rayonu - c ə m i	1 961,4	979,1	982,3	737,1	361,0	376,1	1 224,3	618,1	606,2	Aran economic region - total
o cümlədən:										of which:
Göyçay rayonu	117,1	58,5	58,6	36,6	18,0	18,6	80,5	40,5	40,0	Goychay region
Göyçay şəhəri	36,6	18,0	18,6	36,6	18,0	18,6	-	-	-	Goychay town
Beyləqan rayonu	95,0	48,0	47,0	39,3	19,9	19,4	55,7	28,1	27,6	Beylagan region
Beyləqan şəhəri	16,2	8,2	8,0	16,2	8,2	8,0	-	-	-	Beylagan town
Qəhrəmanlı qəsəbəsi	1,9	0,9	1,0	1,9	0,9	1,0	-	-	-	Qahramanli settlement
Yuxarı Aran qəsəbəsi	1,8	0,9	0,9	1,8	0,9	0,9	-	-	-	Yukhary Aran settlement
Mayak qəsəbəsi	0,8	0,4	0,4	0,8	0,4	0,4	-	-	-	Mayak settlement
Milabad qəsəbəsi	2,4	1,2	1,2	2,4	1,2	1,2	-	-	-	Milabad settlement
Örəngala qəsəbəsi	2,0	1,0	1,0	2,0	1,0	1,0	-	-	-	Orangala settlement
Baharabad qəsəbəsi	0,9	0,5	0,4	0,9	0,5	0,4	-	-	-	Bakharabad settlement
Günəş qəsəbəsi	0,9	0,4	0,5	0,9	0,4	0,5	-	-	-	Gunesh settlement
Bolsulu qəsəbəsi	0,9	0,5	0,4	0,9	0,5	0,4	-	-	-	Bolsulu settlement
Araz qəsəbəsi	0,2	0,1	0,1	0,2	0,1	0,1	-	-	-	Araz settlement
Şərq qəsəbəsi	1,9	1,0	0,9	1,9	1,0	0,9	-	-	-	Sherg settlement
Sarısu qəsəbəsi	0,7	0,4	0,3	0,7	0,4	0,3	-	-	-	Sarisu settlement
Mil qəsəbəsi	2,3	1,2	1,1	2,3	1,2	1,1	-	-	-	Mil settlement
Türklər qəsəbəsi	1,7	0,9	0,8	1,7	0,9	0,8	-	-	-	Turkler settlement
Bahar qəsəbəsi	1,3	0,6	0,7	1,3	0,6	0,7	-	-	-	Bakhar settlement
Şəfəq qəsəbəsi	1,2	0,6	0,6	1,2	0,6	0,6	-	-	-	Shafag settlement
Yeni Mil qəsəbəsi	2,2	1,1	1,1	2,2	1,1	1,1	-	-	-	Yeni Mil settlement
Ağcabədi rayonu	131,9	68,4	63,5	49,2	25,1	24,1	82,7	43,3	39,4	Agjabedi region
Ağcabədi şəhəri	40,6	20,7	19,9	40,6	20,7	19,9	-	-	-	Agjabedi town
Hindarx qəsəbəsi	8,6	4,4	4,2	8,6	4,4	4,2	-	-	-	Hindarkh settlement
Bərdə rayonu	152,7	77,2	75,5	39,5	19,5	20,0	113,2	57,7	55,5	Barda region
Bərdə şəhəri	39,5	19,5	20,0	39,5	19,5	20,0	-	-	-	Barda town
Neftçala rayonu	85,8	42,6	43,2	40,3	20,0	20,3	45,5	22,6	22,9	Neftchala region
Neftçala şəhəri	21,6	10,8	10,8	21,6	10,8	10,8	-	-	-	Neftchala town
Bankə qəsəbəsi	7,7	3,8	3,9	7,7	3,8	3,9	-	-	-	Banka settlement
Həsənabad qəsəbəsi	6,8	3,3	3,5	6,8	3,3	3,5	-	-	-	Hasanabad settlement
Xıllı qəsəbəsi	4,2	2,1	2,1	4,2	2,1	2,1	-	-	-	Khilli settlement
Biləsuvar rayonu	99,2	49,9	49,3	22,2	11,2	11,0	77,0	38,7	38,3	Bilasuvur region
Biləsuvar şəhəri	22,2	11,2	11,0	22,2	11,2	11,0	-	-	-	Bilasuvur town
Salyan rayonu	133,7	66,8	66,9	42,9	20,8	22,1	90,8	46,0	44,8	Salyan region
Salyan şəhəri	37,9	18,4	19,5	37,9	18,4	19,5	-	-	-	Salyan town
Qaraçala qəsəbəsi	4,7	2,3	2,4	4,7	2,3	2,4	-	-	-	Garachala settlement
Qırx Çıraq qəsəbəsi	0,3	0,1	0,2	0,3	0,1	0,2	-	-	-	Kirkh Chirag settlement
Yevlax şəhəri	125,7	59,8	65,9	68,0	31,3	36,7	57,7	28,5	29,2	Yevlakh town
Yevlax şəhəri	60,5	27,6	32,9	60,5	27,6	32,9	-	-	-	Yevlakh town
Duzdağ qəsəbəsi	0,5	0,2	0,3	0,5	0,2	0,3	-	-	-	Duzdagh settlement
Meyvəli qəsəbəsi	0,3	0,1	0,2	0,3	0,1	0,2	-	-	-	Meyvaly settlement
Aran qəsəbəsi	6,7	3,4	3,3	6,7	3,4	3,3	-	-	-	Aran settlement
Mingəçevir şəhəri	102,4	49,4	53,0	102,4	49,4	53,0	-	-	-	Mingechevir town
Ağdaş rayonu	106,7	53,2	53,5	35,8	17,5	18,3	70,9	35,7	35,2	Agdash region
Ağdaş şəhəri	31,7	15,5	16,2	31,7	15,5	16,2	-	-	-	Agdash town
Türyançay qəsəbəsi	0,3	0,1	0,2	0,3	0,1	0,2	-	-	-	Turyanchay settlement
Ləki qəsəbəsi	3,8	1,9	1,9	3,8	1,9	1,9	-	-	-	Laki settlement
Ucar rayonu	85,4	42,7	42,7	17,7	8,7	9,0	67,7	34,0	33,7	Ujar region
Ucar şəhəri	17,7	8,7	9,0	17,7	8,7	9,0	-	-	-	Ujar town

Şəhər və rayonların adları	Cəmi <i>Total</i>	o cümlədən: <i>of which:</i>		Şəhər əhalisi <i>Urban population</i>	o cümlədən: <i>of which:</i>		Kənd əhalisi <i>Rural population</i>	o cümlədən: <i>of which:</i>		Town and regions
		kişilər <i>men</i>	qadınlar <i>women</i>		kişilər <i>men</i>	qadınlar <i>women</i>		kişilər <i>men</i>	qadınlar <i>women</i>	
Zərdab rayonu	57,1	28,5	28,6	11,7	5,8	5,9	45,4	22,7	22,7	Zardab region
Zərdab şəhəri	10,8	5,3	5,5	10,8	5,3	5,5	-	-	-	Zardab town
Bəyimli qəsəbəsi	0,9	0,5	0,4	0,9	0,5	0,4	-	-	-	Bayimly settlement
Kürdəmir rayonu	113,1	56,9	56,2	22,0	11,0	11,0	91,1	45,9	45,2	Kurdamir region
Kürdəmir şəhəri	18,7	9,4	9,3	18,7	9,4	9,3	-	-	-	Kurdamir town
Karrar qəsəbəsi	1,7	0,8	0,9	1,7	0,8	0,9	-	-	-	Karrar settlement
Qarabucaq qəsəbəsi	1,6	0,8	0,8	1,6	0,8	0,8	-	-	-	Garabuchag settlement
İmişli rayonu	125,4	62,8	62,6	39,6	19,6	20,0	85,8	43,2	42,6	Imishli region
İmişli şəhəri	34,8	17,3	17,5	34,8	17,3	17,5	-	-	-	Imishli town
Bəhrəmtəpə qəsəbəsi	4,8	2,3	2,5	4,8	2,3	2,5	-	-	-	Bahramtapa settlement
Vətəgə qəsəbəsi	-	-	-	-	-	-	-	-	-	Vetege settlement
Saatlı rayonu	103,4	52,3	51,1	19,2	9,4	9,8	84,2	42,9	41,3	Saatly region
Saatlı şəhəri	19,2	9,4	9,8	19,2	9,4	9,8	-	-	-	Saatly town
Sabirabad rayonu	170,3	85,2	85,1	30,2	14,9	15,3	140,1	70,3	69,8	Sabirabad region
Sabirabad şəhəri	30,2	14,9	15,3	30,2	14,9	15,3	-	-	-	Sabirabad town
Hacıqabul rayonu	72,5	35,8	36,7	36,5	17,8	18,7	36,0	18,0	18,0	Hajigabul region
Hacıqabul şəhəri	26,5	13,1	13,4	26,5	13,1	13,4	-	-	-	Hajigabul town
Balıqçı qəsəbəsi	-	-	-	-	-	-	-	-	-	Baligchy settlement
Navahı qəsəbəsi	2,4	1,2	1,2	2,4	1,2	1,2	-	-	-	Navahy settlement
Pirsaat qəsəbəsi	1,1	0,5	0,6	1,1	0,5	0,6	-	-	-	Pirsaat settlement
Muğan qəsəbəsi	5,4	2,5	2,9	5,4	2,5	2,9	-	-	-	Mughan settlement
Padar qəsəbəsi	1,1	0,5	0,6	1,1	0,5	0,6	-	-	-	Padar settlement
Şirvan şəhəri	84,0	41,1	42,9	84,0	41,1	42,9	-	-	-	Shirvan town
Şirvan şəhəri	79,1	38,7	40,4	79,1	38,7	40,4	-	-	-	Shirvan town
Bayramlı qəsəbəsi	2,5	1,2	1,3	2,5	1,2	1,3	-	-	-	Bayramly settlement
Hacıqəhrəmanlı qəsəbəsi	2,4	1,2	1,2	2,4	1,2	1,2	-	-	-	Hajigahramanlı settlement
Yuxarı Qarabağ										Yukhari Karabakh
iqtisadi rayonu - c ə m i	662,1	323,7	338,4	215,1	104,4	110,7	447,0	219,3	227,7	economic region - total
<i>o cümlədən:</i>										<i>of which:</i>
Cəbrayıl rayonu	77,8	38,3	39,5	12,6	6,2	6,4	65,2	32,1	33,1	Jebayil region
Cəbrayıl şəhəri	10,2	5,0	5,2	10,2	5,0	5,2	-	-	-	Jebayil town
Qumlaq qəsəbəsi	0,3	0,2	0,1	0,3	0,2	0,1	-	-	-	Gumlag settlement
Xələfli qəsəbəsi	0,5	0,2	0,3	0,5	0,2	0,3	-	-	-	Khalafli settlement
Xudafərin qəsəbəsi	0,3	0,2	0,1	0,3	0,2	0,1	-	-	-	Khudaferin settlement
Məhmudlu qəsəbəsi	1,3	0,6	0,7	1,3	0,6	0,7	-	-	-	Makhmudlu settlement
Füzuli rayonu	127,6	62,5	65,1	30,6	14,8	15,8	97,0	47,7	49,3	Fuzuli region
Füzuli şəhəri	23,2	11,3	11,9	23,2	11,3	11,9	-	-	-	Fuzuli town
Horadiz şəhəri	7,4	3,5	3,9	7,4	3,5	3,9	-	-	-	Horadiz town
Qayıdış -1 qəsəbəsi	-	-	-	-	-	-	-	-	-	Gayidish-1 settlement
Qayıdış -2 qəsəbəsi	-	-	-	-	-	-	-	-	-	Gayidish-2 settlement
Qayıdış -3 qəsəbəsi	-	-	-	-	-	-	-	-	-	Gayidish-3 settlement
Qayıdış -4 qəsəbəsi	-	-	-	-	-	-	-	-	-	Gayidish-4 settlement
Qayıdış -5 qəsəbəsi	-	-	-	-	-	-	-	-	-	Gayidish-5 settlement
Qayıdış -6 qəsəbəsi	-	-	-	-	-	-	-	-	-	Gayidish-6 settlement
Qayıdış -7 qəsəbəsi	-	-	-	-	-	-	-	-	-	Gayidish-7 settlement
Qayıdış -8 qəsəbəsi	-	-	-	-	-	-	-	-	-	Gayidish-8 settlement
Qayıdış -9 qəsəbəsi	-	-	-	-	-	-	-	-	-	Gayidish-9 settlement
Qayıdış -10 qəsəbəsi	-	-	-	-	-	-	-	-	-	Gayidish-10 settlement
Qayıdış -11 qəsəbəsi	-	-	-	-	-	-	-	-	-	Gayidish-11 settlement
Birinci Zobucuq qəsəbəsi	-	-	-	-	-	-	-	-	-	1 st Zobucuq settlement
İkinci Zobucuq qəsəbəsi	-	-	-	-	-	-	-	-	-	2 nd Zobucuq settlement
Üçüncü Zobucuq qəsəbəsi	-	-	-	-	-	-	-	-	-	3 rd Zobucuq settlement
Dördüncü Zobucuq qəsəbəsi	-	-	-	-	-	-	-	-	-	4 th Zobucuq settlement
Beşinci Zobucuq qəsəbəsi	-	-	-	-	-	-	-	-	-	5 th Zobucuq settlement

Şəhər və rayonların adları	Cəmi <i>Total</i>	o cümlədən: <i>of which:</i>		Şəhər əhalisi <i>Urban population</i>	o cümlədən: <i>of which:</i>		Kənd əhalisi <i>Rural population</i>	o cümlədən: <i>of which:</i>		Town and regions
		kişilər <i>men</i>	qadınlar <i>women</i>		kişilər <i>men</i>	qadınlar <i>women</i>		kişilər <i>men</i>	qadınlar <i>women</i>	
Ağdam rayonu	194,8	94,8	100,0	43,7	21,1	22,6	151,1	73,7	77,4	Agdam region
Ağdam şəhəri	40,7	19,6	21,1	40,7	19,6	21,1	-	-	-	Agdam town
Quzanlı qəsəbəsi	3,0	1,5	1,5	3,0	1,5	1,5	-	-	-	Guzanlı settlement
Birinci Quzanlı qəsəbəsi	-	-	-	-	-	-	-	-	-	1 st Quzanlu settlement
Birinci Alıbəyli qəsəbəsi	-	-	-	-	-	-	-	-	-	1 st Alibeyly settlement
İkinci Alıbəyli qəsəbəsi	-	-	-	-	-	-	-	-	-	2 nd Alibeyly settlement
Birinci Baharlı qəsəbəsi	-	-	-	-	-	-	-	-	-	1 st Baharly settlement
İkinci Baharlı qəsəbəsi	-	-	-	-	-	-	-	-	-	2 nd Baharly settlement
Bənövşələr qəsəbəsi	-	-	-	-	-	-	-	-	-	Banovshalar settlement
Birinci Dördyol qəsəbəsi	-	-	-	-	-	-	-	-	-	1 st Dordyol settlement
İkinci Dördyol qəsəbəsi	-	-	-	-	-	-	-	-	-	2 nd Dordyol settlement
Səfərli qəsəbəsi	-	-	-	-	-	-	-	-	-	Seferly settlement
Acarlı qəsəbəsi	-	-	-	-	-	-	-	-	-	Acharly settlement
İmamqulubəyli qəsəbəsi	-	-	-	-	-	-	-	-	-	Imamqulubeyly settlement
Qasimbəyli qəsəbəsi	-	-	-	-	-	-	-	-	-	Qasimbeyly settlement
Təzəkənd qəsəbəsi	-	-	-	-	-	-	-	-	-	Tezekend settlement
Tərtər rayonu	102,5	50,7	51,8	30,1	14,8	15,3	72,4	35,9	36,5	Tartar region
Tərtər şəhəri	19,8	9,8	10,0	19,8	9,8	10,0	-	-	-	Tartar town
Ağdərə şəhəri	10,2	4,9	5,3	10,2	4,9	5,3	-	-	-	Aghdara town
Şıxarx qəsəbəsi	0,1	0,1	0,0	0,1	0,1	0,0	-	-	-	Shikharkh settlement
Xocalı rayonu	27,8	13,6	14,2	9,0	4,4	4,6	18,8	9,2	9,6	Khojaly region
Xocalı şəhəri	7,4	3,6	3,8	7,4	3,6	3,8	-	-	-	Khojaly town
Əsgəran qəsəbəsi	1,6	0,8	0,8	1,6	0,8	0,8	-	-	-	Asgaran settlement
Şuşa rayonu	32,8	15,9	16,9	23,9	11,5	12,4	8,9	4,4	4,5	Shusha region
Şuşa şəhəri	22,7	10,9	11,8	22,7	10,9	11,8	-	-	-	Shusha town
Turşsu qəsəbəsi	1,2	0,6	0,6	1,2	0,6	0,6	-	-	-	Turshsu settlement
Xocavənd rayonu	43,2	21,0	22,2	9,6	4,7	4,9	33,6	16,3	17,3	Khjavand region
Xocavənd şəhəri	5,9	2,9	3,0	5,9	2,9	3,0	-	-	-	Khjavand town
Qırmızı Bazar qəsəbəsi	1,2	0,6	0,6	1,2	0,6	0,6	-	-	-	Qirmizi Bazar settlement
Hadrut qəsəbəsi	2,5	1,2	1,3	2,5	1,2	1,3	-	-	-	Habrut settlement
Xankəndi şəhəri	55,6	26,9	28,7	55,6	26,9	28,7	-	-	-	Khankendi town
Xankəndi şəhəri	53,5	25,9	27,6	53,5	25,9	27,6	-	-	-	Khankendi town
Kərkicahan qəsəbəsi	2,1	1,0	1,1	2,1	1,0	1,1	-	-	-	Karkijahan settlement
Kəlbəcər-Laçın										Kalbajar-Lachin
İqtisadi rayonu - c ə m i	247,9	123,4	124,5	54,1	26,7	27,4	193,8	96,7	97,1	economic region - total
<i>o cümlədən:</i>										<i>of which:</i>
Kəlbəcər rayonu	89,8	44,8	45,0	12,7	6,3	6,4	77,1	38,5	38,6	Kalbajar region
Kəlbəcər şəhəri	11,4	5,7	5,7	11,4	5,7	5,7	-	-	-	Kalbajar town
İstisu qəsəbəsi	1,3	0,6	0,7	1,3	0,6	0,7	-	-	-	Istisu settlement
Laçın rayonu	75,1	37,9	37,2	13,0	6,5	6,5	62,1	31,4	30,7	Lachin region
Laçın şəhəri	12,6	6,3	6,3	12,6	6,3	6,3	-	-	-	Lachin town
Qayğı qəsəbəsi	0,4	0,2	0,2	0,4	0,2	0,2	-	-	-	Gayghi settlement
Qubadlı rayonu	39,6	19,5	20,1	9,0	4,4	4,6	30,6	15,1	15,5	Gubadly region
Qubadlı şəhəri	9,0	4,4	4,6	9,0	4,4	4,6	-	-	-	Gubadly town
Zəngilan rayonu	43,4	21,2	22,2	19,4	9,5	9,9	24,0	11,7	12,3	Zangilan region
Zəngilan şəhəri	10,7	5,3	5,4	10,7	5,3	5,4	-	-	-	Zangilan town
Mincivan qəsəbəsi	6,4	3,1	3,3	6,4	3,1	3,3	-	-	-	Minjivan settlement
Ağ Oyuq qəsəbəsi	0,2	0,1	0,1	0,2	0,1	0,1	-	-	-	Ag Oyug settlement
Bartaz qəsəbəsi	1,0	0,5	0,5	1,0	0,5	0,5	-	-	-	Bartaz settlement
Ağbənd qəsəbəsi	0,4	0,2	0,2	0,4	0,2	0,2	-	-	-	Aghbend settlement
Həkəri qəsəbəsi	0,7	0,3	0,4	0,7	0,3	0,4	-	-	-	Hekeri settlement

Şəhər və rayonların adları	Cəmi <i>Total</i>	o cümlədən: <i>of which:</i>		Şəhər əhalisi <i>Urban population</i>	o cümlədən: <i>of which:</i>		Kənd əhalisi <i>Rural population</i>	o cümlədən: <i>of which:</i>		Towns and regions
		kişilər <i>men</i>	qadınlar <i>women</i>		kişilər <i>men</i>	qadınlar <i>women</i>		kişilər <i>men</i>	qadınlar <i>women</i>	
Dağlıq Şirvan iqtisadi rayonu - c ə m i	308,2	154,5	153,7	105,6	52,5	53,1	202,6	102,0	100,6	Daxlik Shirvan economic region - total
<i>o cümlədən:</i>										<i>of which:</i>
Qobustan rayonu	44,8	22,5	22,3	9,1	4,6	4,5	35,7	17,9	17,8	Gobustan region
Qobustan şəhəri	8,7	4,4	4,3	8,7	4,4	4,3	-	-	-	Gobustan town
Üzümcü qəsəbəsi	0,4	0,2	0,2	0,4	0,2	0,2	-	-	-	Uzumchu settlement
İsmayilli rayonu	84,9	42,7	42,2	27,6	13,9	13,7	57,3	28,8	28,5	Ismayilly region
İsmayilli şəhəri	25,1	12,6	12,5	25,1	12,6	12,5	-	-	-	Ismayilly town
Lahıc qəsəbəsi	0,9	0,5	0,4	0,9	0,5	0,4	-	-	-	Lahij settlement
Basqal qəsəbəsi	1,6	0,8	0,8	1,6	0,8	0,8	-	-	-	Basgal settlement
Ağsu rayonu	77,3	38,7	38,6	21,3	10,7	10,6	56,0	28,0	28,0	Aghsu region
Ağsu şəhəri	21,3	10,7	10,6	21,3	10,7	10,6	-	-	-	Aghsu town
Şamaxı rayonu	101,2	50,6	50,6	47,6	23,3	24,3	53,6	27,3	26,3	Shamakhy region
Şamaxı şəhəri	38,9	19,0	19,9	38,9	19,0	19,9	-	-	-	Shamakhy town
Sabir qəsəbəsi	3,6	1,8	1,8	3,6	1,8	1,8	-	-	-	Sabir settlement
Yusif Məmmədaliyev qəsəbəsi	0,1	0,1	0,0	0,1	0,1	0,0	-	-	-	Yusif Mammadaliyev settlement
Mədrəsə qəsəbəsi	2,3	1,1	1,2	2,3	1,1	1,2	-	-	-	Madrassa settlement
Şəhriyar qəsəbəsi	2,7	1,3	1,4	2,7	1,3	1,4	-	-	-	Shahriyar settlement
Aşkar qəsəbəsi	0,0	0,0	0,0	0,0	0,0	0,0	-	-	-	Ashkar settlement
Naxçıvan Muxtar Respublikası - c ə m i	444,4	221,6	222,8	131,0	65,3	65,7	313,4	156,3	157,1	Nakhchivan Autonomous Republic - total
<i>o cümlədən:</i>										<i>of which:</i>
Naxçıvan şəhəri	91,1	45,5	45,6	80,9	40,3	40,6	10,2	5,2	5,0	Nakhchivan town
Naxçıvan şəhəri	78,1	38,9	39,2	78,1	38,9	39,2	-	-	-	Nakhchivan town
Əliabad qəsəbəsi	2,8	1,4	1,4	2,8	1,4	1,4	-	-	-	Aliabad settlement
Şərur rayonu	113,4	56,3	57,1	7,2	3,6	3,6	106,2	52,7	53,5	Sharur region
Şərur şəhəri	7,2	3,6	3,6	7,2	3,6	3,6	-	-	-	Sharur town
Babək rayonu	73,3	36,5	36,8	5,6	2,8	2,8	67,7	33,7	34,0	Babek region
Babək qəsəbəsi	5,6	2,8	2,8	5,6	2,8	2,8	-	-	-	Babek settlement
Ordubad rayonu	49,2	24,5	24,7	11,1	5,5	5,6	38,1	19,0	19,1	Ordubad region
Ordubad şəhəri	10,6	5,3	5,3	10,6	5,3	5,3	-	-	-	Ordubad town
Parağaçay qəsəbəsi	0,1	0,0	0,1	0,1	0,0	0,1	-	-	-	Paraqachay settlement
Ağdərə qəsəbəsi	0,0	0,0	0,0	0,0	0,0	0,0	-	-	-	Aghdere settlement
Şəhriyar qəsəbəsi	0,4	0,2	0,2	0,4	0,2	0,2	-	-	-	Shakhriyar settlement
Culfa rayonu	45,6	22,9	22,7	13,1	6,6	6,5	32,5	16,3	16,2	Julfa region
Culfa şəhəri	13,1	6,6	6,5	13,1	6,6	6,5	-	-	-	Julfa town
Kəngərli rayonu	31,4	15,5	15,9	5,9	2,9	3,0	25,5	12,6	12,9	Kengerli region
Qıvrıq qəsəbəsi	5,9	2,9	3,0	5,9	2,9	3,0	-	-	-	Givrag settlement
Şahbuz rayonu	24,8	12,5	12,3	5,1	2,5	2,6	19,7	10,0	9,7	Shahbuz region
Şahbuz şəhəri	4,4	2,1	2,3	4,4	2,1	2,3	-	-	-	Shahbuz town
Badamlı qəsəbəsi	0,7	0,4	0,3	0,7	0,4	0,3	-	-	-	Badamlisu settlement
Sədərək rayonu	15,6	7,9	7,7	2,1	1,1	1,0	13,5	6,8	6,7	Sadarak region
Heydərabad qəsəbəsi	2,1	1,1	1,0	2,1	1,1	1,0	-	-	-	Heydarabad settlement

**2.7. 2015-ci ildə Azərbaycan Respublikasının şəhər və rayonları üzrə
əhalinin orta illik sayı
(min nəfər)**

*Average annual number of population by towns and regions of the Republic of Azerbaijan in 2015
(thsd person)*

Şəhər və rayonların adları	Cəmi <i>Total</i>	o cümlədən: <i>of which:</i>		Şəhər əhalisi <i>Urban population</i>	o cümlədən: <i>of which:</i>		Kənd əhalisi <i>Rural population</i>	o cümlədən: <i>of which:</i>		Towns and regions
		kişilər <i>men</i>	qadınlar <i>women</i>		kişilər <i>men</i>	qadınlar <i>women</i>		kişilər <i>men</i>	qadınlar <i>women</i>	
<u>Azərbaycan Respublikası</u>	9 649,3	4 805,7	4 843,6	5 126,3	2 534,0	2 592,3	4 523,0	2 271,7	2 251,3	<u>Republic of Azerbaijan</u>
Bakı şəhəri - c ə m i	2 215,0	1 100,1	1 114,9	2 215,0	1 100,1	1 114,9	-	-	-	<i>Baku city - total</i>
<i>o cümlədən:</i>										<i>of which:</i>
Binəqədi rayonu	259,2	130,2	129,0	259,2	130,2	129,0	-	-	-	<i>Binagadi region</i>
Qaradağ rayonu	119,5	60,7	58,8	119,5	60,7	58,8	-	-	-	<i>Garadagh region</i>
Xəzər rayonu	161,2	82,1	79,1	161,2	82,1	79,1	-	-	-	<i>Khazar region</i>
Səbail rayonu	100,3	48,1	52,2	100,3	48,1	52,2	-	-	-	<i>Sabayel region</i>
Sabunçu rayonu	237,8	119,0	118,8	237,8	119,0	118,8	-	-	-	<i>Sabunchu region</i>
Suraxanı rayonu	213,3	105,0	108,3	213,3	105,0	108,3	-	-	-	<i>Surakhany region</i>
Nərimanov rayonu	173,9	85,9	88,0	173,9	85,9	88,0	-	-	-	<i>Narimanov region</i>
Nəsimi rayonu	217,9	108,1	109,8	217,9	108,1	109,8	-	-	-	<i>Nasimi region</i>
Nizami rayonu	194,6	96,3	98,3	194,6	96,3	98,3	-	-	-	<i>Nizami region</i>
Pirallahı rayonu	20,0	10,2	9,8	20,0	10,2	9,8	-	-	-	<i>Pirallahi region</i>
Xətai rayonu	273,1	136,0	137,1	273,1	136,0	137,1	-	-	-	<i>Khatai region</i>
Yasamal rayonu	244,2	118,5	125,7	244,2	118,5	125,7	-	-	-	<i>Yasamal region</i>
Abşeron iqtisadi rayonu - c ə m i	554,8	275,0	279,8	510,7	252,6	258,1	44,1	22,4	21,7	<i>Absheron economic region - total</i>
<i>o cümlədən:</i>										<i>of which:</i>
Xızı rayonu	16,3	8,0	8,3	8,4	4,1	4,3	7,9	3,9	4,0	<i>Khyzi region</i>
Abşeron rayonu	204,0	102,4	101,6	167,8	83,9	83,9	36,2	18,5	17,7	<i>Absheron region</i>
Sumqayıt şəhəri	334,5	164,6	169,9	334,5	164,6	169,9	-	-	-	<i>Sumgayit town</i>
Gəncə-Qazax iqtisadi rayonu - c ə m i	1 247,1	621,2	625,9	573,8	282,1	291,7	673,3	339,1	334,2	<i>Ganja-Gazakh economic region - total</i>
<i>o cümlədən:</i>										<i>of which:</i>
Gəncə şəhəri	329,3	160,3	169,0	329,3	160,3	169,0	-	-	-	<i>Ganja town</i>
<i>o cümlədən:</i>										<i>of which:</i>
Nizami rayonu	150,8	73,4	77,4	150,8	73,4	77,4	-	-	-	<i>Nizami region</i>
Kəpəz rayonu	178,5	86,9	91,6	178,5	86,9	91,6	-	-	-	<i>Kapaz region</i>
Qazax rayonu	94,2	46,3	47,9	21,3	10,3	11,0	72,9	36,0	36,9	<i>Gazakh region</i>
Ağstafa rayonu	85,2	42,0	43,2	20,9	10,3	10,6	64,3	31,7	32,6	<i>Aghstafa region</i>
Tovuz rayonu	169,4	85,6	83,8	28,4	14,1	14,3	141,0	71,5	69,5	<i>Tovuz region</i>
Şəmkir rayonu	208,4	105,7	102,7	72,0	36,3	35,7	136,4	69,4	67,0	<i>Shamkir region</i>
Gədəbəy rayonu	98,0	49,2	48,8	11,4	5,6	5,8	86,6	43,6	43,0	<i>Gadabay region</i>
Daşkəsən rayonu	34,3	17,5	16,8	14,9	7,4	7,5	19,4	10,1	9,3	<i>Dashkasan region</i>
Samux rayonu	56,0	28,0	28,0	20,8	10,4	10,4	35,2	17,6	17,6	<i>Samukh region</i>
Göygöl rayonu	61,9	31,2	30,7	24,9	12,5	12,4	37,0	18,7	18,3	<i>Goygol region</i>
Goranboy rayonu	100,6	50,7	49,9	21,4	10,8	10,6	79,2	39,9	39,3	<i>Goranboy region</i>
Naftalan şəhəri	9,8	4,7	5,1	8,5	4,1	4,4	1,3	0,6	0,7	<i>Naftalan town</i>

Şəhər və rayonların adları	Cəmi <i>Total</i>	o cümlədən: <i>of which:</i>		Şəhər əhalisi <i>Urban population</i>	o cümlədən: <i>of which:</i>		Kənd əhalisi <i>Rural population</i>	o cümlədən: <i>of which:</i>		Town and regions
		kişilər <i>men</i>	qadınlar <i>women</i>		kişilər <i>men</i>	qadınlar <i>women</i>		kişilər <i>men</i>	qadınlar <i>women</i>	
Şəki-Zaqatala										Shaki-Zagatala
İqtisadi rayonu - c ə m i	603,0	300,4	302,6	170,0	82,8	87,2	433,0	217,6	215,4	economic region - total
<i>o cümlədən:</i>										<i>of which:</i>
Balakən rayonu	95,4	47,1	48,3	14,6	6,8	7,8	80,8	40,3	40,5	Balakan region
Zaqatala rayonu	125,2	61,8	63,4	32,2	15,6	16,6	93,0	46,2	46,8	Zagatala region
Qax rayonu	55,5	27,1	28,4	14,1	6,7	7,4	41,4	20,4	21,0	Gakh region
Şəki şəhəri	181,8	90,8	91,0	67,1	32,7	34,4	114,7	58,1	56,6	Shaki town
Oğuz rayonu	42,8	21,6	21,2	7,2	3,5	3,7	35,6	18,1	17,5	Oguz region
Qəbələ rayonu	102,3	52,0	50,3	34,8	17,5	17,3	67,5	34,5	33,0	Gabala region
Lənkəran iqtisadi rayonu - c ə m i	899,6	452,8	446,8	244,2	122,1	122,1	655,4	330,7	324,7	Lankaran economic region - total
<i>o cümlədən:</i>										<i>of which:</i>
Astara rayonu	104,6	52,4	52,2	32,8	16,2	16,6	71,8	36,2	35,6	Astara region
Lənkəran şəhəri	221,9	111,2	110,7	86,8	42,7	44,1	135,1	68,5	66,6	Lankaran town
Lerik rayonu	81,3	41,0	40,3	8,2	4,1	4,1	73,1	36,9	36,2	Lerik region
Yardımlı rayonu	63,8	32,4	31,4	7,1	3,8	3,3	56,7	28,6	28,1	Yardimly region
Masallı rayonu	216,9	109,9	107,0	49,4	25,4	24,0	167,5	84,5	83,0	Masally region
Cəlilabad rayonu	211,1	105,9	105,2	59,9	29,9	30,0	151,2	76,0	75,2	Jalilabad region
Quba-Xaçmaz										Guba-Khachmaz
İqtisadi rayonu - c ə m i	529,1	266,2	262,9	176,6	87,9	88,7	352,5	178,3	174,2	economic region - total
<i>o cümlədən:</i>										<i>of which:</i>
Qusar rayonu	94,4	47,2	47,2	20,1	9,9	10,2	74,3	37,3	37,0	Gusar region
Xaçmaz rayonu	172,1	86,1	86,0	66,3	32,6	33,7	105,8	53,5	52,3	Khachmaz region
Quba rayonu	165,1	83,8	81,3	39,6	20,0	19,6	125,5	63,8	61,7	Guba region
Şabran rayonu	56,7	28,8	27,9	24,4	12,5	11,9	32,3	16,3	16,0	Shabran region
Siyəzən rayonu	40,8	20,3	20,5	26,2	12,9	13,3	14,6	7,4	7,2	Siyazan region
Aran iqtisadi rayonu - c ə m i	1 948,7	972,1	976,6	733,4	359,0	374,4	1 215,3	613,1	602,2	Aran economic region - total
<i>o cümlədən:</i>										<i>of which:</i>
Göyçay rayonu	116,4	58,1	58,3	36,6	17,9	18,7	79,8	40,2	39,6	Goychay region
Beyləqan rayonu	94,3	47,6	46,7	39,0	19,8	19,2	55,3	27,8	27,5	Beylagan region
Ağcabədi rayonu	131,1	67,8	63,3	49,1	24,9	24,2	82,0	42,9	39,1	Agdjabadi region
Bərdə rayonu	151,9	76,7	75,2	39,4	19,4	20,0	112,5	57,3	55,2	Barda region
Neftçala rayonu	85,4	42,3	43,1	40,2	19,9	20,3	45,2	22,4	22,8	Neftchala region
Biləsuvar rayonu	98,3	49,5	48,8	22,0	11,1	10,9	76,3	38,4	37,9	Bilasuvar region
Salyan rayonu	132,8	66,3	66,5	42,7	20,7	22,0	90,1	45,6	44,5	Salyan region
Yevlax şəhəri	125,2	59,5	65,7	67,7	31,2	36,5	57,5	28,3	29,2	Yevlakh town
Mingəçevir şəhəri	102,0	49,2	52,8	102,0	49,2	52,8	-	-	-	Mingechevir town
Ağdaş rayonu	106,1	52,9	53,2	35,6	17,4	18,2	70,5	35,5	35,0	Agdash region
Ucar rayonu	84,8	42,3	42,5	17,6	8,6	9,0	67,2	33,7	33,5	Ujar region
Zərdab rayonu	56,8	28,4	28,4	11,7	5,8	5,9	45,1	22,6	22,5	Zardab region
Kürdəmir rayonu	112,3	56,4	55,9	21,8	10,9	10,9	90,5	45,5	45,0	Kurdamir region
İmişli rayonu	124,5	62,4	62,1	39,3	19,5	19,8	85,2	42,9	42,3	Imishli region
Saatlı rayonu	102,6	51,9	50,7	19,1	9,3	9,8	83,5	42,6	40,9	Saatly region
Sabirabad rayonu	168,9	84,4	84,5	30,0	14,8	15,2	138,9	69,6	69,3	Sabirabad region
Hacıqabul rayonu	71,9	35,5	36,4	36,2	17,7	18,5	35,7	17,8	17,9	Hajigabul region
Şirvan şəhəri	83,4	40,9	42,5	83,4	40,9	42,5	-	-	-	Shirvan town

Şəhər və rayonların adları	Cəmi <i>Total</i>	o cümlədən: <i>of which:</i>		Şəhər əhalisi <i>Urban population</i>	o cümlədən: <i>of which:</i>		Kənd əhalisi <i>Rural population</i>	o cümlədən: <i>of which:</i>		Town and regions
		kişilər <i>men</i>	qadınlar <i>women</i>		kişilər <i>men</i>	qadınlar <i>women</i>		kişilər <i>men</i>	qadınlar <i>women</i>	
Yuxarı Qarabağ										Yukhari Karabakh
iqtisadi rayonu - c ə m i	657,8	321,7	336,1	213,8	103,9	109,9	444,0	217,8	226,2	economic region - total
<i>o cümlədən:</i>										<i>of which:</i>
Cəbrayıl rayonu	77,2	38,0	39,2	12,4	6,1	6,3	64,8	31,9	32,9	Jabrail region
Füzuli rayonu	126,5	62,1	64,4	30,3	14,7	15,6	96,2	47,4	48,8	Fuzuli region
Ağdam rayonu	193,2	94,1	99,1	43,3	20,9	22,4	149,9	73,2	76,7	Aghdam region
Tərtər rayonu	102,1	50,5	51,6	30,1	14,7	15,4	72,0	35,8	36,2	Tartar region
Xocalı rayonu	27,7	13,5	14,2	8,9	4,4	4,5	18,8	9,1	9,7	Khojaly region
Şuşa rayonu	32,5	15,7	16,8	23,7	11,5	12,2	8,8	4,2	4,6	Shusha region
Xocavənd rayonu	43,0	20,9	22,1	9,5	4,7	4,8	33,5	16,2	17,3	Khojavand region
Xankəndi şəhəri	55,6	26,9	28,7	55,6	26,9	28,7	-	-	-	Khankendi town
Kəlbəcər-Laçın										Kalbajar-Lachin
iqtisadi rayonu - c ə m i	246,0	122,4	123,6	53,5	26,5	27,0	192,5	95,9	96,6	economic region - total
<i>o cümlədən:</i>										<i>of which:</i>
Kəlbəcər rayonu	89,1	44,4	44,7	12,5	6,2	6,3	76,6	38,2	38,4	Kalbajar region
Laçın rayonu	74,6	37,6	37,0	12,9	6,5	6,4	61,7	31,1	30,6	Lachin region
Qubadlı rayonu	39,3	19,4	19,9	8,9	4,4	4,5	30,4	15,0	15,4	Gubadly region
Zəngilan rayonu	43,0	21,0	22,0	19,2	9,4	9,8	23,8	11,6	12,2	Zangilan region
Dağlıq Şirvan										Dakhlik Shirvan
iqtisadi rayonu - c ə m i	306,1	153,4	152,7	104,8	52,1	52,7	201,3	101,3	100,0	economic region - total
<i>o cümlədən:</i>										<i>of which:</i>
Qobustan rayonu	44,4	22,4	22,0	9,0	4,6	4,4	35,4	17,8	17,6	Gobustan region
İsmayıllı rayonu	84,4	42,4	42,0	27,4	13,8	13,6	57,0	28,6	28,4	Ismayilly region
Ağsu rayonu	76,8	38,5	38,3	21,1	10,6	10,5	55,7	27,9	27,8	Aghsu region
Şamaxı rayonu	100,5	50,1	50,4	47,3	23,1	24,2	53,2	27,0	26,2	Shamakhy region
Naxçıvan Muxtar Respublikası -										Nakhchivan Autonomous
c ə m i	442,1	220,4	221,7	130,5	64,9	65,6	311,6	155,5	156,1	Republic - total
<i>o cümlədən:</i>										<i>of which:</i>
Naxçıvan şəhəri	90,7	45,2	45,5	80,5	40,1	40,4	10,2	5,1	5,1	Nakhchivan town
Şərur rayonu	112,9	56,0	56,9	7,2	3,5	3,7	105,7	52,5	53,2	Sharur region
Babək rayonu	72,8	36,3	36,5	5,5	2,7	2,8	67,3	33,6	33,7	Babek region
Ordubad rayonu	49,0	24,4	24,6	11,1	5,5	5,6	37,9	18,9	19,0	Ordubad region
Culfa rayonu	45,3	22,8	22,5	13,1	6,6	6,5	32,2	16,2	16,0	Julfa region
Kəngərli rayonu	31,2	15,4	15,8	5,9	2,9	3,0	25,3	12,5	12,8	Kengerli region
Şahbuz rayonu	24,7	12,5	12,2	5,1	2,5	2,6	19,6	10,0	9,6	Shahbuz region
Sədərək rayonu	15,5	7,8	7,7	2,1	1,1	1,0	13,4	6,7	6,7	Sadarak region

**2.8. 2015-ci ildə şəhər və rayonlar üzrə cins bölgüsündə
əhalinin təbii artımı, doğulanlar və ölənlər
(nəfər)
Natural increase of population, births and deaths by sex,
towns and regions in 2015
(person)**

Şəhər və rayonların adları	Təbii artım Natural increase			Doğulanların sayı Births number			Ölənlərin sayı Deaths number			Towns and regions
	Cəmi Total	o cümlədən: of which		Cəmi Total	o cümlədən: of which		Cəmi Total	o cümlədən: of which		
		kişilər men	qadınla women		oğlanlar boys	qızlar girls		kişilər men	qadınlar women	
Şəhər və kənd yerləri üzrə - cəmi										
Urban and rural places - total										
Azərbaycan Respublikası	111 513	59 285	52 228	166 210	88 415	77 795	54 697	29 130	25 567	Republic of Azerbaijan
Bakı şəhəri - c ə m i	21 707	11 149	10 558	34 192	17 998	16 194	12 485	6 849	5 636	Baku city - total
o cümlədən:										of which:
Binəqədi rayonu	2 935	1 446	1 489	4 374	2 280	2 094	1 439	834	605	Binagadi region
Qaradağ rayonu	2 111	1 097	1 014	2 714	1 431	1 283	603	334	269	Garadagh region
Xəzər rayonu	1 417	743	674	2 319	1 231	1 088	902	488	414	Khazar region
Səbail rayonu	546	289	257	1 068	562	506	522	273	249	Sabayel region
Sabunçu rayonu	2 869	1 386	1 483	4 586	2 362	2 224	1 717	976	741	Sabunchu region
Suraxanı rayonu	2 442	1 295	1 147	3 733	2 020	1 713	1 291	725	566	Surakhany region
Nərimanov rayonu	1 923	1 005	918	2 821	1 482	1 339	898	477	421	Narimanov region
Nəsimi rayonu	1 028	529	499	2 044	1 051	993	1 016	522	494	Nasimi region
Nizami rayonu	1 413	776	637	2 263	1 232	1 031	850	456	394	Nizami region
Pirallahı rayonu	132	80	52	254	141	113	122	61	61	Pirallahi region
Xətai rayonu	3 188	1 624	1 564	4 533	2 409	2 124	1 345	785	560	Khatai region
Yasamal rayonu	1 703	879	824	3 483	1 797	1 686	1 780	918	862	Yasamal region
Abşeron iqtisadi rayonu - c ə m i	5 903	2 952	2 951	8 593	4 521	4 072	2 690	1 569	1 121	Absheron economic region - total
o cümlədən:										of which:
Xızı rayonu	216	102	114	298	152	146	82	50	32	Khyzi region
Abşeron rayonu	1 980	996	984	2 834	1 509	1 325	854	513	341	Absheron region
Sumqayıt şəhəri	3 707	1 854	1 853	5 461	2 860	2 601	1 754	1 006	748	Sumgayit town
Gəncə-Qazax iqtisadi rayonu - c ə m i	12 630	6 841	5 789	20 971	11 210	9 761	8 341	4 369	3 972	Ganja-Gazakh economic region - total
o cümlədən:										of which:
Gəncə şəhəri	2 077	1 155	922	4 003	2 155	1 848	1 926	1 000	926	Ganja town
o cümlədən:										of which:
Nizami rayonu	935	505	430	1 873	1 008	865	938	503	435	Nizami region
Kəpəz rayonu	1 142	650	492	2 130	1 147	983	988	497	491	Kapaz region
Qazax rayonu	868	514	354	1 620	882	738	752	368	384	Gazakh region
Ağstafa rayonu	990	518	472	1 591	832	759	601	314	287	Aghstafa region
Tovuz rayonu	2 024	1 079	945	3 276	1 716	1 560	1 252	637	615	Tovuz region
Şəmkir rayonu	2 888	1 497	1 391	4 234	2 251	1 983	1 346	754	592	Shamkir region
Gədəbəy rayonu	883	489	394	1 576	852	724	693	363	330	Gadabay region
Daşkəsən rayonu	316	178	138	531	300	231	215	122	93	Dashkasan region
Samux rayonu	693	378	315	1 068	580	488	375	202	173	Samukh region
Göygöl rayonu	696	405	291	1 098	610	488	402	205	197	Goygol region
Goranboy rayonu	1 103	586	517	1 831	965	866	728	379	349	Goranboy region
Naftalan şəhəri	92	42	50	143	67	76	51	25	26	Naftalan town

Şəhər və rayonların adları	Təbii artım Natural increase			Doğulanların sayı Births number			Ölənlərin sayı Deaths number			Town and regions
	Cəmi Total	o cümlədən: of which		Cəmi Total	o cümlədən: of which		Cəmi Total	o cümlədən: of which		
		kişilər men	qadınla women		oğlanlar boys	qızlar girls		kişilər men	qadınlar women	
Şəki-Zaqatala										Shaki-Zagatala
İqtisadi rayonu - c ə m i	6 390	3 176	3 214	10 198	5 196	5 002	3 808	2 020	1 788	economic region - total
<i>o cümlədən:</i>										<i>of which:</i>
Balakən rayonu	983	514	469	1 612	822	790	629	308	321	Balakan region
Zaqatala rayonu	1 145	535	610	1 947	974	973	802	439	363	Zagatala region
Qax rayonu	456	212	244	838	422	416	382	210	172	Gakh region
Şəki şəhəri	1 852	923	929	3 003	1 550	1 453	1 151	627	524	Shaki town
Oğuz rayonu	505	252	253	764	389	375	259	137	122	Oguz region
Qəbələ rayonu	1 449	740	709	2 034	1 039	995	585	299	286	Gabala region
Lənkəran iqtisadi rayonu - c ə m i	13 031	6 985	6 046	17 769	9 522	8 247	4 738	2 537	2 201	Lankaran economic region - total
<i>o cümlədən:</i>										<i>of which:</i>
Astara rayonu	1 378	707	671	1 983	1 047	936	605	340	265	Astara region
Lənkəran şəhəri	2 326	1 275	1 051	3 757	2 061	1 696	1 431	786	645	Lankaran town
Lerik rayonu	1 206	653	553	1 565	833	732	359	180	179	Lerik region
Yardımlı rayonu	1 133	630	503	1 429	772	657	296	142	154	Yardimly region
Masallı rayonu	3 117	1 653	1 464	4 224	2 222	2 002	1 107	569	538	Masally region
Cəlilabad rayonu	3 871	2 067	1 804	4 811	2 587	2 224	940	520	420	Jalilabad region
Quba-Xaçmaz										Guba-Khachmaz
İqtisadi rayonu - c ə m i	6 789	3 670	3 119	10 111	5 427	4 684	3 322	1 757	1 565	economic region - total
<i>o cümlədən:</i>										<i>of which:</i>
Qusar rayonu	1 128	643	485	1 808	970	838	680	327	353	Gusar region
Xaçmaz rayonu	2 215	1 155	1 060	3 231	1 739	1 492	1 016	584	432	Khachmaz region
Quba rayonu	2 141	1 136	1 005	3 147	1 653	1 494	1 006	517	489	Guba region
Şabran rayonu	740	421	319	1 090	600	490	350	179	171	Shabran region
Siyəzən rayonu	565	315	250	835	465	370	270	150	120	Siyazan region
Aran iqtisadi rayonu - c ə m i	25 754	13 868	11 886	36 946	19 697	17 249	11 192	5 829	5 363	Aran economic region - total
<i>o cümlədən:</i>										<i>of which:</i>
Göyçay rayonu	1 357	723	634	2 126	1 107	1 019	769	384	385	Goychay region
Beyləqan rayonu	1 322	722	600	1 879	1 031	848	557	309	248	Beylagan region
Ağcabədi rayonu	1 952	1 097	855	2 630	1 463	1 167	678	366	312	Agdjabadi region
Bərdə rayonu	1 743	920	823	2 584	1 375	1 209	841	455	386	Barda region
Neftçala rayonu	932	536	396	1 427	785	642	495	249	246	Neftchala region
Biləsuvar rayonu	1 700	929	771	2 164	1 170	994	464	241	223	Bilasuvay region
Salyan rayonu	1 848	946	902	2 613	1 352	1 261	765	406	359	Salyan region
Yevlax şəhəri	1 116	606	510	1 929	1 024	905	813	418	395	Yevlakh town
Mingəçevir şəhəri	992	511	481	1 586	840	746	594	329	265	Mingechevir town
Ağdaş rayonu	1 217	626	591	1 888	979	909	671	353	318	Agdash region
Ucar rayonu	1 166	659	507	1 728	928	800	562	269	293	Ujar region
Zərdab rayonu	608	328	280	954	496	458	346	168	178	Zardab region
Kürdəmir rayonu	1 516	862	654	2 135	1 187	948	619	325	294	Kurdamir region
İmişli rayonu	1 733	908	825	2 357	1 235	1 122	624	327	297	Imishli region
Saatlı rayonu	1 722	951	771	2 212	1 181	1 031	490	230	260	Saatly region
Sabirabad rayonu	2 809	1 560	1 249	3 762	2 027	1 735	953	467	486	Sabirabad region
Hacıqabul rayonu	1 041	515	526	1 471	752	719	430	237	193	Hajigabul region
Şirvan şəhəri	980	469	511	1 501	765	736	521	296	225	Shirvan town

Şəhər və rayonların adları	Təbii artım Natural increase			Doğulanların sayı Births number			Ölənlərin sayı Deaths number			Town and regions
	Cəmi Total	o cümlədən: of which		Cəmi Total	o cümlədən: of which		Cəmi Total	o cümlədən: of which		
		kişilər men	qadınla women		oğlanlar boys	qızlar girls		kişilər men	qadınlar women	
Yuxarı Qarabağ										Yukhari Karabakh
İqtisadi rayonu - c ə m i	6 993	3 800	3 193	10 059	5 379	4 680	3 066	1 579	1 487	economic region - total
<i>o cümlədən:</i>										<i>of which:</i>
Cəbrayıl rayonu	979	528	451	1 391	723	668	412	195	217	Jabrail region
Füzuli rayonu	1 678	907	771	2 376	1 269	1 107	698	362	336	Fuzuli region
Ağdam rayonu	2 590	1 417	1 173	3 770	2 050	1 720	1 180	633	547	Aghdam region
Tərtər rayonu	712	412	300	1 253	675	578	541	263	278	Tartar region
Xocalı rayonu	231	123	108	275	152	123	44	29	15	Khojaly region
Şuşa rayonu	502	266	236	623	329	294	121	63	58	Shusha region
Xocavənd rayonu	235	118	117	285	139	146	50	21	29	Khojavand region
Xankəndi şəhəri	66	29	37	86	42	44	20	13	7	Khankendi town
Kəlbəcər-Laçın										Kalbajar-Lachin
İqtisadi rayonu - c ə m i	3 246	1 824	1 422	4 615	2 531	2 084	1 369	707	662	economic region - total
<i>o cümlədən:</i>										<i>of which:</i>
Kəlbəcər rayonu	1 143	654	489	1 534	862	672	391	208	183	Kalbajar region
Laçın rayonu	1 088	616	472	1 546	856	690	458	240	218	Lachin region
Qubadlı rayonu	488	275	213	738	393	345	250	118	132	Gubadly region
Zəngilan rayonu	527	279	248	797	420	377	270	141	129	Zangilan region
Dağlıq Şirvan										Dakhlik Shirvan
İqtisadi rayonu - c ə m i	4 298	2 463	1 835	6 125	3 423	2 702	1 827	960	867	economic region - total
<i>o cümlədən:</i>										<i>of which:</i>
Qobustan rayonu	726	423	303	987	565	422	261	142	119	Gobustan region
İsmayıllı rayonu	1 026	560	466	1 568	840	728	542	280	262	Ismayilly region
Ağsu rayonu	1 032	594	438	1 474	822	652	442	228	214	Aghsu region
Şamaxı rayonu	1 514	886	628	2 096	1 196	900	582	310	272	Shamakhy region
Naxçıvan Muxtar Respublikası -										Nakhchivan Autonomous
c ə m i	4 772	2 557	2 215	6 631	3 511	3 120	1 859	954	905	Republic - total
<i>o cümlədən:</i>										<i>of which:</i>
Naxçıvan şəhəri	780	428	352	1 223	662	561	443	234	209	Nakhchivan town
Şərur rayonu	1 201	646	555	1 497	782	715	296	136	160	Sharur region
Babək rayonu	1 018	527	491	1 321	687	634	303	160	143	Babek region
Ordubad rayonu	459	252	207	721	386	335	262	134	128	Ordubad region
Culfa rayonu	486	230	256	716	354	362	230	124	106	Julfa region
Kəngərli rayonu	443	253	190	581	320	261	138	67	71	Kengerli region
Şahbuz rayonu	228	126	102	353	196	157	125	70	55	Shahbuz region
Sədərək rayonu	157	95	62	219	124	95	62	29	33	Sadarak region

Şəhər və rayonların adları	Təbii artım Natural increase			Doğulanların sayı Births number			Ölənlərin sayı Deaths number			Townships and regions
	Cəmi Total	o cümlədən: of which		Cəmi Total	o cümlədən: of which		Cəmi Total	o cümlədən: of which		
		kişilər men	qadınlar women		oğlanlar boys	qızlar girls		kişilər men	qadınlar women	
Şəhər yerləri üzrə Urban places										
<u>Azərbaycan Respublikası</u>	51 521	26 834	24 687	81 149	43 037	38 112	29 628	16 203	13 425	<u>Republic of Azerbaijan</u>
Bakı şəhəri - c ə m i <i>o cümlədən:</i>	21 707	11 149	10 558	34 192	17 998	16 194	12 485	6 849	5 636	<i>Baku city - total</i> <i>of which:</i>
Binəqədi rayonu	2 935	1 446	1 489	4 374	2 280	2 094	1 439	834	605	<i>Binagadi region</i>
Qaradağ rayonu	2 111	1 097	1 014	2 714	1 431	1 283	603	334	269	<i>Garadagh region</i>
Xəzər rayonu	1 417	743	674	2 319	1 231	1 088	902	488	414	<i>Khazar region</i>
Səbail rayonu	546	289	257	1 068	562	506	522	273	249	<i>Sabayel region</i>
Sabunçu rayonu	2 869	1 386	1 483	4 586	2 362	2 224	1 717	976	741	<i>Sabunchu region</i>
Suraxanı rayonu	2 442	1 295	1 147	3 733	2 020	1 713	1 291	725	566	<i>Surakhany region</i>
Nərimanov rayonu	1 923	1 005	918	2 821	1 482	1 339	898	477	421	<i>Narimanov region</i>
Nəsimi rayonu	1 028	529	499	2 044	1 051	993	1 016	522	494	<i>Nasimi region</i>
Nizami rayonu	1 413	776	637	2 263	1 232	1 031	850	456	394	<i>Nizami region</i>
Pirallahı rayonu	132	80	52	254	141	113	122	61	61	<i>Pirallahi region</i>
Xətai rayonu	3 188	1 624	1 564	4 533	2 409	2 124	1 345	785	560	<i>Khatai region</i>
Yasamal rayonu	1 703	879	824	3 483	1 797	1 686	1 780	918	862	<i>Yasamal region</i>
Abşeron iqtisadi rayonu - c ə m i <i>o cümlədən:</i>	5 358	2 686	2 672	7 843	4 134	3 709	2 485	1 448	1 037	<i>Absheron economic region - total</i> <i>of which:</i>
Xızı rayonu	128	65	63	171	96	75	43	31	12	<i>Khyzi region</i>
Abşeron rayonu	1 523	767	756	2 211	1 178	1 033	688	411	277	<i>Absheron region</i>
Sumqayıt şəhəri	3 707	1 854	1 853	5 461	2 860	2 601	1 754	1 006	748	<i>Sumgayit town</i>
Gəncə-Qazax iqtisadi rayonu - c ə m i <i>o cümlədən:</i>	5 609	3 024	2 585	9 279	4 978	4 301	3 670	1 954	1 716	<i>Ganja-Gazakh economic region - total</i> <i>of which:</i>
Gəncə şəhəri <i>o cümlədən:</i>	2 077	1 155	922	4 003	2 155	1 848	1 926	1 000	926	<i>Ganja town</i> <i>of which:</i>
Nizami rayonu	935	505	430	1 873	1 008	865	938	503	435	<i>Nizami region</i>
Kəpəz rayonu	1 142	650	492	2 130	1 147	983	988	497	491	<i>Kapaz region</i>
Qazax rayonu	148	102	46	333	190	143	185	88	97	<i>Gazakh region</i>
Ağstafa rayonu	205	117	88	374	201	173	169	84	85	<i>Aghstafa region</i>
Tovuz rayonu	327	172	155	575	304	271	248	132	116	<i>Tovuz region</i>
Şəmkir rayonu	1 309	672	637	1 766	945	821	457	273	184	<i>Shamkir region</i>
Gədəbəy rayonu	124	57	67	202	99	103	78	42	36	<i>Gadabay region</i>
Daşkəsən rayonu	177	95	82	267	154	113	90	59	31	<i>Dashkasan region</i>
Samux rayonu	385	207	178	540	288	252	155	81	74	<i>Samukh region</i>
Göygöl rayonu	393	227	166	530	301	229	137	74	63	<i>Goygol region</i>
Goranboy rayonu	385	185	200	573	287	286	188	102	86	<i>Goranboy region</i>
Naftalan şəhəri	79	35	44	116	54	62	37	19	18	<i>Naftalan town</i>

Şəhər və rayonların adları	Təbii artım Natural increase			Doğulanların sayı Births number			Ölənlərin sayı Deaths number			Townships and regions
	Cəmi Total	o cümlədən: of which		Cəmi Total	o cümlədən: of which		Cəmi Total	o cümlədən: of which		
		kişilər men	qadınlar women		oğlanlar boys	qızlar girls		kişilər men	qadınlar women	
Şəki-Zaqatala iqtisadi rayonu - c ə m i o cümlədən:	1 370	690	680	2 538	1 291	1 247	1 168	601	567	Shaki-Zagatala economic region - total of which:
Balakən rayonu	92	32	60	190	88	102	98	56	42	Balakan region
Zaqatala rayonu	217	116	101	415	213	202	198	97	101	Zagatala region
Qax rayonu	131	51	80	226	107	119	95	56	39	Gakh region
Şəki şəhəri	394	219	175	882	466	416	488	247	241	Shaki town
Oğuz rayonu	61	31	30	112	58	54	51	27	24	Oguz region
Qəbələ rayonu	475	241	234	713	359	354	238	118	120	Gabala region
Lənkəran iqtisadi rayonu - c ə m i o cümlədən:	2 691	1 435	1 256	4 289	2 331	1 958	1 598	896	702	Lankaran economic region - total of which:
Astara rayonu	372	197	175	575	311	264	203	114	89	Astara region
Lənkəran şəhəri	680	374	306	1 379	771	608	699	397	302	Lankaran town
Lerik rayonu	99	52	47	136	71	65	37	19	18	Lerik region
Yardımlı rayonu	96	60	36	141	79	62	45	19	26	Yardimly region
Masallı rayonu	610	324	286	936	500	436	326	176	150	Masally region
Cəlilabad rayonu	834	428	406	1 122	599	523	288	171	117	Jalilabad region
Quba-Xaçmaz iqtisadi rayonu - c ə m i o cümlədən:	1 735	901	834	3 044	1 645	1 399	1 309	744	565	Guba-Khachmaz economic region - total of which:
Qusar rayonu	163	83	80	336	175	161	173	92	81	Gusar region
Xaçmaz rayonu	650	319	331	1 089	585	504	439	266	173	Khachmaz region
Quba rayonu	335	169	166	671	353	318	336	184	152	Guba region
Şabran rayonu	267	147	120	434	244	190	167	97	70	Shabran region
Siyəzən rayonu	320	183	137	514	288	226	194	105	89	Siyazan region
Aran iqtisadi rayonu - c ə m i o cümlədən:	7 500	3 953	3 547	12 105	6 389	5 716	4 605	2 436	2 169	Aran economic region - total of which:
Göyçay rayonu	201	107	94	491	254	237	290	147	143	Goychay region
Beyləqan rayonu	493	241	252	748	375	373	255	134	121	Beylagan region
Ağcabədi rayonu	477	284	193	772	443	329	295	159	136	Agdjabadi region
Bərdə rayonu	357	200	157	603	324	279	246	124	122	Barda region
Neftçala rayonu	326	186	140	580	311	269	254	125	129	Neftchala region
Biləsuvar rayonu	346	197	149	460	260	200	114	63	51	Bilasuvar region
Salyan rayonu	411	219	192	692	370	322	281	151	130	Salyan region
Yevlax şəhəri	632	339	293	1 040	559	481	408	220	188	Yevlakh town
Mingəçevir şəhəri	992	511	481	1 586	840	746	594	329	265	Mingechevir town
Ağdaş rayonu	314	159	155	539	278	261	225	119	106	Agdash region
Ucar rayonu	174	89	85	311	156	155	137	67	70	Ujar region
Zərdab rayonu	89	57	32	175	87	88	86	30	56	Zardab region
Kürdəmir rayonu	201	118	83	354	200	154	153	82	71	Kurdamir region
İmişli rayonu	511	251	260	728	371	357	217	120	97	Imishli region
Saatlı rayonu	259	146	113	370	202	168	111	56	55	Saatly region
Sabirabad rayonu	322	191	131	533	291	242	211	100	111	Sabirabad region
Hacıqabul rayonu	415	189	226	622	303	319	207	114	93	Hajigabul region
Şirvan şəhəri	980	469	511	1 501	765	736	521	296	225	Shirvan town

Şəhər və rayonların adları	Təbii artım Natural increase			Doğulanların sayı Births number			Ölənlərin sayı Deaths number			Town and regions
	Cəmi Total	o cümlədən: of which		Cəmi Total	o cümlədən: of which		Cəmi Total	o cümlədən: of which		
		kişilər men	qadınla women		oğlanlar boys	qızlar girls		kişilər men	qadınlar women	
Yuxarı Qarabağ										Yukhari Karabakh
İqtisadi rayonu - c ə m i	2 047	1 083	964	2 837	1 509	1 328	790	426	364	economic region - total
o cümlədən:										of which:
Cəbrayıl rayonu	254	146	108	308	166	142	54	20	34	Jabrail region
Füzuli rayonu	502	246	256	703	353	350	201	107	94	Fuzuli region
Ağdam rayonu	640	352	288	920	508	412	280	156	124	Aghdam region
Tərtər rayonu	60	40	20	181	104	77	121	64	57	Tartar region
Xocalı rayonu	171	86	85	199	105	94	28	19	9	Xojaly region
Şuşa rayonu	338	178	160	421	224	197	83	46	37	Shusha region
Xocavənd rayonu	16	6	10	19	7	12	3	1	2	Xojavand region
Xankəndi şəhəri	66	29	37	86	42	44	20	13	7	Khankendi town
Kəlbəcər-Laçın										Kalbajar-Lachin
İqtisadi rayonu - c ə m i	843	456	387	1 141	633	508	298	177	121	economic region - total
o cümlədən:										of which:
Kəlbəcər rayonu	260	139	121	330	186	144	70	47	23	Kalbajar region
Laçın rayonu	202	107	95	284	158	126	82	51	31	Lachin region
Qubadlı rayonu	115	53	62	153	77	76	38	24	14	Gubadly region
Zəngilan rayonu	266	157	109	374	212	162	108	55	53	Zangilan region
Dağlıq Şirvan										Dakhlik Shirvan
İqtisadi rayonu - c ə m i	1 462	814	648	2 093	1 165	928	631	351	280	economic region - total
o cümlədən:										of which:
Qobustan rayonu	144	87	57	197	114	83	53	27	26	Gobustan region
İsmayilli rayonu	363	195	168	537	286	251	174	91	83	Ismayilly region
Ağsu rayonu	267	141	126	399	217	182	132	76	56	Aghsu region
Şamaxı rayonu	688	391	297	960	548	412	272	157	115	Shamakhy region
Naxçıvan Muxtar Respublikası -										Nakhchivan Autonomous
c ə m i	1 199	643	556	1 788	964	824	589	321	268	Republic - total
o cümlədən:										of which:
Naxçıvan şəhəri	679	362	317	1 060	568	492	381	206	175	Nakhchivan town
Şərur rayonu	78	44	34	97	54	43	19	10	9	Sharur region
Babək rayonu	50	26	24	68	38	30	18	12	6	Babek region
Ordubad rayonu	70	33	37	138	68	70	68	35	33	Ordubad region
Culfa rayonu	128	69	59	194	106	88	66	37	29	Julfa region
Kəngərli rayonu	95	47	48	118	60	58	23	13	10	Kengerli region
Şahbuz rayonu	65	43	22	78	50	28	13	7	6	Shahbuz region
Sədərək rayonu	34	19	15	35	20	15	1	1	0	Sadarak region

Şəhər və rayonların adları	Təbii artım <i>Natural increase</i>			Doğulanların sayı <i>Births number</i>			Ölənlərin sayı <i>Deaths number</i>			Town and regions
	Cəmi <i>Total</i>	o cümlədən: <i>of which</i>		Cəmi <i>Total</i>	o cümlədən: <i>of which</i>		Cəmi <i>Total</i>	o cümlədən: <i>of which</i>		
		kişilər <i>men</i>	qadınlar <i>women</i>		oğlanlar <i>boys</i>	qızlar <i>girls</i>		kişilər <i>men</i>	qadınlar <i>women</i>	

Kənd yerləri üzrə**Rural places**

<u>Azərbaycan Respublikası</u>	59 992	32 451	27 541	85 061	45 378	39 683	25 069	12 927	12 142	<u>Republic of Azerbaijan</u>
Bakı şəhəri - c ə m i	-	-	-	-	-	-	-	-	-	Baku city - total
<i>o cümlədən:</i>										<i>of which:</i>
Binəqədi rayonu	-	-	-	-	-	-	-	-	-	Binagadi region
Qaradağ rayonu	-	-	-	-	-	-	-	-	-	Garadagh region
Xəzər rayonu	-	-	-	-	-	-	-	-	-	Khazar region
Səbail rayonu	-	-	-	-	-	-	-	-	-	Sabayel region
Sabunçu rayonu	-	-	-	-	-	-	-	-	-	Sabunchu region
Suraxanı rayonu	-	-	-	-	-	-	-	-	-	Surakhany region
Nərimanov rayonu	-	-	-	-	-	-	-	-	-	Narimanov region
Nəsimi rayonu	-	-	-	-	-	-	-	-	-	Nasimi region
Nizami rayonu	-	-	-	-	-	-	-	-	-	Nizami region
Pirallahı rayonu	-	-	-	-	-	-	-	-	-	Pirallahi region
Xətai rayonu	-	-	-	-	-	-	-	-	-	Khatai region
Yasamal rayonu	-	-	-	-	-	-	-	-	-	Yasamal region
Abşeron iqtisadi rayonu - c ə m i	545	266	279	750	387	363	205	121	84	Absheron economic region - total
<i>o cümlədən:</i>										<i>of which:</i>
Xızı rayonu	88	37	51	127	56	71	39	19	20	Khyzi region
Abşeron rayonu	457	229	228	623	331	292	166	102	64	Absheron region
Sumqayıt şəhəri	-	-	-	-	-	-	-	-	-	Sumgayit town
Gəncə-Qazax iqtisadi rayonu - c ə m i	7 021	3 817	3 204	11 692	6 232	5 460	4 671	2 415	2 256	Ganja-Gazakh economic region - total
<i>o cümlədən:</i>										<i>of which:</i>
Gəncə şəhəri	-	-	-	-	-	-	-	-	-	Ganja town
<i>o cümlədən:</i>										<i>of which:</i>
Nizami rayonu	-	-	-	-	-	-	-	-	-	Nizami region
Kəpəz rayonu	-	-	-	-	-	-	-	-	-	Kapaz region
Qazax rayonu	720	412	308	1 287	692	595	567	280	287	Gazakh region
Ağstafa rayonu	785	401	384	1 217	631	586	432	230	202	Aghstafa region
Tovuz rayonu	1 697	907	790	2 701	1 412	1 289	1 004	505	499	Tovuz region
Şəmkir rayonu	1 579	825	754	2 468	1 306	1 162	889	481	408	Shamkir region
Gədəbəy rayonu	759	432	327	1 374	753	621	615	321	294	Gadabay region
Daşkəsən rayonu	139	83	56	264	146	118	125	63	62	Dashkasan region
Samux rayonu	308	171	137	528	292	236	220	121	99	Samukh region
Göygöl rayonu	303	178	125	568	309	259	265	131	134	Goygol region
Goranboy rayonu	718	401	317	1 258	678	580	540	277	263	Goranboy region
Naftalan şəhəri	13	7	6	27	13	14	14	6	8	Naftalan town

Şəhər və rayonların adları	Təbii artım Natural increase			Doğulanların sayı Births number			Ölənlərin sayı Deaths number			Town and regions
	Cəmi Total	o cümlədən: of which		Cəmi Total	o cümlədən: of which		Cəmi Total	o cümlədən: of which		
		kişilər men	qadınlar women		oğlanlar boys	qızlar girls		kişilər men	qadınlar women	
Şəki-Zaqatala										Shaki-Zagatala
İqtisadi rayonu - c ə m i	5 020	2 486	2 534	7 660	3 905	3 755	2 640	1 419	1 221	economic region - total
<i>o cümlədən:</i>										<i>of which:</i>
Balakən rayonu	891	482	409	1 422	734	688	531	252	279	Balakan region
Zaqatala rayonu	928	419	509	1 532	761	771	604	342	262	Zagatala region
Qax rayonu	325	161	164	612	315	297	287	154	133	Gakh region
Şəki şəhəri	1 458	704	754	2 121	1 084	1 037	663	380	283	Shaki town
Oğuz rayonu	444	221	223	652	331	321	208	110	98	Oguz region
Qəbələ rayonu	974	499	475	1 321	680	641	347	181	166	Gabala region
Lənkəran iqtisadi rayonu - c ə m i	10 340	5 550	4 790	13 480	7 191	6 289	3 140	1 641	1 499	Lankaran economic region - total
<i>o cümlədən:</i>										<i>of which:</i>
Astara rayonu	1 006	510	496	1 408	736	672	402	226	176	Astara region
Lənkəran şəhəri	1 646	901	745	2 378	1 290	1 088	732	389	343	Lankaran town
Lerik rayonu	1 107	601	506	1 429	762	667	322	161	161	Lerik region
Yardımlı rayonu	1 037	570	467	1 288	693	595	251	123	128	Yardimly region
Masallı rayonu	2 507	1 329	1 178	3 288	1 722	1 566	781	393	388	Masally region
Cəlilabad rayonu	3 037	1 639	1 398	3 689	1 988	1 701	652	349	303	Jalilabad region
Quba-Xaçmaz										Guba-Khachmaz
İqtisadi rayonu - c ə m i	5 054	2 769	2 285	7 067	3 782	3 285	2 013	1 013	1 000	economic region - total
<i>o cümlədən:</i>										<i>of which:</i>
Qusar rayonu	965	560	405	1 472	795	677	507	235	272	Gusar region
Xaçmaz rayonu	1 565	836	729	2 142	1 154	988	577	318	259	Khachmaz region
Quba rayonu	1 806	967	839	2 476	1 300	1 176	670	333	337	Guba region
Şabran rayonu	473	274	199	656	356	300	183	82	101	Shabran region
Siyəzən rayonu	245	132	113	321	177	144	76	45	31	Siyazan region
Aran iqtisadi rayonu - c ə m i	18 254	9 915	8 339	24 841	13 308	11 533	6 587	3 393	3 194	Aran economic region - total
<i>o cümlədən:</i>										<i>of which:</i>
Göyçay rayonu	1 156	616	540	1 635	853	782	479	237	242	Goychay region
Beyləqan rayonu	829	481	348	1 131	656	475	302	175	127	Beylagan region
Ağcabədi rayonu	1 475	813	662	1 858	1 020	838	383	207	176	Agdjabadi region
Bərdə rayonu	1 386	720	666	1 981	1 051	930	595	331	264	Barda region
Neftçala rayonu	606	350	256	847	474	373	241	124	117	Neftchala region
Biləsuvar rayonu	1 354	732	622	1 704	910	794	350	178	172	Bilasuvay region
Salyan rayonu	1 437	727	710	1 921	982	939	484	255	229	Salyan region
Yevlax şəhəri	484	267	217	889	465	424	405	198	207	Yevlakh town
Mingəçevir şəhəri	-	-	-	-	-	-	-	-	-	Mingechevir town
Ağdaş rayonu	903	467	436	1 349	701	648	446	234	212	Agdash region
Ucar rayonu	992	570	422	1 417	772	645	425	202	223	Ujar region
Zərdab rayonu	519	271	248	779	409	370	260	138	122	Zardab region
Kürdəmir rayonu	1 315	744	571	1 781	987	794	466	243	223	Kurdamir region
İmişli rayonu	1 222	657	565	1 629	864	765	407	207	200	Imishli region
Saatlı rayonu	1 463	805	658	1 842	979	863	379	174	205	Saatly region
Sabirabad rayonu	2 487	1 369	1 118	3 229	1 736	1 493	742	367	375	Sabirabad region
Hacıqabul rayonu	626	326	300	849	449	400	223	123	100	Hajigabul region
Şirvan şəhəri	-	-	-	-	-	-	-	-	-	Shirvan town

Şəhər və rayonların adları	Təbii artım Natural increase			Doğulanların sayı Births number			Ölənlərin sayı Deaths number			Town and regions
	Cəmi Total	o cümlədən: of which		Cəmi Total	o cümlədən: of which		Cəmi Total	o cümlədən: of which		
		kişilər men	qadınlar women		oğlanlar boys	qızlar girls		kişilər men	qadınlar women	
Yuxarı Qarabağ										Yukhari Karabakh
İqtisadi rayonu - c ə m i	4 946	2 717	2 229	7 222	3 870	3 352	2 276	1 153	1 123	economic region - total
<i>o cümlədən:</i>										<i>of which:</i>
Cəbrayıl rayonu	725	382	343	1 083	557	526	358	175	183	Jabrail region
Füzuli rayonu	1 176	661	515	1 673	916	757	497	255	242	Fuzuli region
Ağdam rayonu	1 950	1 065	885	2 850	1 542	1 308	900	477	423	Aghdam region
Tərtər rayonu	652	372	280	1 072	571	501	420	199	221	Tartar region
Xocalı rayonu	60	37	23	76	47	29	16	10	6	Khojaly region
Şuşa rayonu	164	88	76	202	105	97	38	17	21	Shusha region
Xocavənd rayonu	219	112	107	266	132	134	47	20	27	Khojavand region
Xankəndi şəhəri	-	-	-	-	-	-	-	-	-	Khankendi town
Kəlbəcər-Laçın										Kalbajar-Lachin
İqtisadi rayonu - c ə m i	2 403	1 368	1 035	3 474	1 898	1 576	1 071	530	541	economic region - total
<i>o cümlədən:</i>										<i>of which:</i>
Kəlbəcər rayonu	883	515	368	1 204	676	528	321	161	160	Kalbajar region
Laçın rayonu	886	509	377	1 262	698	564	376	189	187	Lachin region
Qubadlı rayonu	373	222	151	585	316	269	212	94	118	Gubadly region
Zəngilan rayonu	261	122	139	423	208	215	162	86	76	Zangilan region
Dağlıq Şirvan										Dakhlik Shirvan
İqtisadi rayonu - c ə m i	2 836	1 649	1 187	4 032	2 258	1 774	1 196	609	587	economic region - total
<i>o cümlədən:</i>										<i>of which:</i>
Qobustan rayonu	582	336	246	790	451	339	208	115	93	Gobustan region
İsmayilli rayonu	663	365	298	1 031	554	477	368	189	179	Ismayilly region
Ağsu rayonu	765	453	312	1 075	605	470	310	152	158	Aghsu region
Şamaxı rayonu	826	495	331	1 136	648	488	310	153	157	Shamakhy region
Naxçıvan Muxtar Respublikası -										Nakhchivan Autonomous
c ə m i	3 573	1 914	1 659	4 843	2 547	2 296	1 270	633	637	Republic - total
<i>o cümlədən:</i>										<i>of which:</i>
Naxçıvan şəhəri	101	66	35	163	94	69	62	28	34	Nakhchivan town
Şərur rayonu	1 123	602	521	1 400	728	672	277	126	151	Sharur region
Babək rayonu	968	501	467	1 253	649	604	285	148	137	Babek region
Ordubad rayonu	389	219	170	583	318	265	194	99	95	Ordubad region
Culfa rayonu	358	161	197	522	248	274	164	87	77	Julfa region
Kəngərli rayonu	348	206	142	463	260	203	115	54	61	Kengerli region
Şahbuz rayonu	163	83	80	275	146	129	112	63	49	Shahbuz region
Sədərək rayonu	123	76	47	184	104	80	61	28	33	Sadarak region

**2.9. 2015-ci ildə şəhər və rayonlar üzrə cins bölgüsündə
əhalinin təbii artımının, doğumun və ölümün ümumi əmsalları**
(əhalinin hər 1000 nəfərinə)
*Crude rate of natural increase, birth and death by sex
towns and regions in 2015*
(per 1000 population)

Şəhər və rayonların adları	Təbii artım Natural increase			Doğulanların sayı Births number			Ölənlərin sayı Deaths number			Town and regions
	Cəmi Total	o cümlədən: of which		Cəmi Total	o cümlədən: of which		Cəmi Total	o cümlədən: of which		
		kişilər men	qadınlar women		oğlanlar boys	qızlar girls		kişilər men	qadınlar women	

Şəhər və kənd yerləri üzrə- cəmi										
Urban and rural places - total										
Azərbaycan Respublikası	11,7	12,5	11,0	17,4	18,6	16,3	5,7	6,1	5,3	Republic of Azerbaijan
Bakı şəhəri - c ə m i	9,8	10,2	9,4	15,4	16,4	14,5	5,6	6,2	5,1	Baku city - total
o cümlədən: of which:										
Binəqədi rayonu	11,3	11,1	11,5	16,9	17,5	16,2	5,6	6,4	4,7	Binagadi region
Qaradağ rayonu	17,7	18,1	17,2	22,7	23,6	21,8	5,0	5,5	4,6	Garadagh region
Xəzər rayonu	8,8	9,1	8,6	14,4	15,0	13,8	5,6	5,9	5,2	Khazar region
Səbail rayonu	5,5	6,0	4,9	10,7	11,7	9,7	5,2	5,7	4,8	Sabayel region
Sabunçu rayonu	12,1	11,7	12,5	19,3	19,9	18,7	7,2	8,2	6,2	Sabunchu region
Suraxanı rayonu	11,4	12,3	10,6	17,5	19,2	15,8	6,1	6,9	5,2	Surakhany region
Nərimanov rayonu	11,0	11,7	10,4	16,2	17,3	15,2	5,2	5,6	4,8	Narimanov region
Nəsimi rayonu	4,7	4,9	4,5	9,4	9,7	9,0	4,7	4,8	4,5	Nasimi region
Nizami rayonu	7,2	8,1	6,5	11,6	12,8	10,5	4,4	4,7	4,0	Nizami region
Pirallahı rayonu	6,6	7,9	5,3	12,7	13,9	11,5	6,1	6,0	6,2	Pirallahi region
Xətai rayonu	11,7	11,9	11,4	16,6	17,7	15,5	4,9	5,8	4,1	Khatai region
Yasamal rayonu	7,0	7,5	6,5	14,3	15,2	13,4	7,3	7,7	6,9	Yasamal region
Abşeron iqtisadi rayonu - c ə m i	10,7	10,7	10,6	15,5	16,4	14,6	4,8	5,7	4,0	Absheron economic region - total
o cümlədən: of which:										
Xızı rayonu	13,3	12,8	13,8	18,4	19,1	17,7	5,1	6,3	3,9	Khyzi region
Abşeron rayonu	9,7	9,7	9,6	13,9	14,7	13,0	4,2	5,0	3,4	Absheron region
Sumqayıt şəhəri	11,1	11,3	10,9	16,3	17,4	15,3	5,2	6,1	4,4	Sumgayit town
Gəncə-Qazax iqtisadi rayonu - c ə m i	10,1	11,0	9,3	16,8	18,0	15,6	6,7	7,0	6,3	Ganja-Gazakh economic region - total
o cümlədən: of which:										
Gəncə şəhəri	6,4	7,2	5,4	12,2	13,4	10,9	5,8	6,2	5,5	Ganja town
o cümlədən: of which:										
Nizami rayonu	6,2	6,8	5,6	12,4	13,7	11,2	6,2	6,9	5,6	Nizami region
Kəpəz rayonu	6,4	7,5	5,3	11,9	13,2	10,7	5,5	5,7	5,4	Kapaz region
Qazax rayonu	9,2	11,2	7,4	17,2	19,1	15,4	8,0	7,9	8,0	Gazakh region
Ağstafa rayonu	11,6	12,3	11,0	18,7	19,8	17,6	7,1	7,5	6,6	Aghstafa region
Tovuz rayonu	11,9	12,6	11,3	19,3	20,0	18,6	7,4	7,4	7,3	Tovuz region
Şəmkir rayonu	13,8	14,2	13,5	20,3	21,3	19,3	6,5	7,1	5,8	Shamkir region
Gədəbəy rayonu	9,0	9,9	8,0	16,1	17,3	14,8	7,1	7,4	6,8	Gadabay region
Daşkəsən rayonu	9,2	10,2	8,2	15,5	17,2	13,7	6,3	7,0	5,5	Dashkasan region
Samux rayonu	12,4	13,5	11,2	19,1	20,7	17,4	6,7	7,2	6,2	Samukh region
Göygöl rayonu	11,3	13,0	9,5	17,8	19,6	15,9	6,5	6,6	6,4	Goygol region
Goranboy rayonu	11,0	11,6	10,3	18,2	19,1	17,3	7,2	7,5	7,0	Goranboy region
Naftalan şəhəri	9,4	8,8	10,0	14,6	14,0	15,2	5,2	5,2	5,2	Naftalan town

Şəhər və rayonların adları	Təbii artım Natural increase			Doğulanların sayı Births number			Ölənlərin sayı Deaths number			Town and regions
	Cəmi Total	o cümlədən: of which		Cəmi Total	o cümlədən: of which		Cəmi Total	o cümlədən: of which		
		kişilər men	qadınlar women		oğlanlar boys	qızlar girls		kişilər men	qadınlar women	
Şəki-Zaqatala										Shaki-Zagatala
İqtisadi rayonu - c ə m i	10,6	10,6	10,6	16,9	17,3	16,5	6,3	6,7	5,9	economic region - total
<i>o cümlədən:</i>										<i>of which:</i>
Balakən rayonu	10,3	10,9	9,8	16,9	17,4	16,4	6,6	6,5	6,6	Balakan region
Zaqatala rayonu	9,1	8,7	9,6	15,5	15,8	15,3	6,4	7,1	5,7	Zagatala region
Qax rayonu	8,2	7,8	8,6	15,1	15,6	14,7	6,9	7,8	6,1	Gakh region
Şəki şəhəri	10,2	10,2	10,2	16,5	17,1	16,0	6,3	6,9	5,8	Shaki town
Oğuz rayonu	11,8	11,7	11,9	17,8	18,0	17,7	6,0	6,3	5,8	Oguz region
Qəbələ rayonu	14,2	14,2	14,1	19,9	20,0	19,8	5,7	5,8	5,7	Gabala region
Lənkəran İqtisadi rayonu - c ə m i	14,5	15,4	13,6	19,8	21,0	18,5	5,3	5,6	4,9	Lankaran economic region - total
<i>o cümlədən:</i>										<i>of which:</i>
Astara rayonu	13,2	13,5	12,9	19,0	20,0	18,0	5,8	6,5	5,1	Astara region
Lənkəran şəhəri	10,5	11,4	9,5	16,9	18,5	15,3	6,4	7,1	5,8	Lankaran town
Lerik rayonu	14,8	15,9	13,7	19,2	20,3	18,1	4,4	4,4	4,4	Lerik region
Yardımlı rayonu	17,8	19,4	16,1	22,4	23,8	21,0	4,6	4,4	4,9	Yardimly region
Masallı rayonu	14,4	15,0	13,7	19,5	20,2	18,7	5,1	5,2	5,0	Masally region
Cəlilabad rayonu	18,3	19,5	17,1	22,8	24,4	21,1	4,5	4,9	4,0	Jalilabad region
Quba-Xaçmaz										Guba-Khachmaz
İqtisadi rayonu - c ə m i	12,8	13,8	11,8	19,1	20,4	17,8	6,3	6,6	6,0	economic region - total
<i>o cümlədən:</i>										<i>of which:</i>
Qusar rayonu	11,9	13,6	10,3	19,1	20,5	17,8	7,2	6,9	7,5	Gusar region
Xaçmaz rayonu	12,9	13,4	12,3	18,8	20,2	17,3	5,9	6,8	5,0	Khachmaz region
Quba rayonu	13,0	13,5	12,4	19,1	19,7	18,4	6,1	6,2	6,0	Guba region
Şabran rayonu	13,0	14,6	11,5	19,2	20,8	17,6	6,2	6,2	6,1	Shabran region
Siyəzən rayonu	13,9	15,5	12,2	20,5	22,9	18,1	6,6	7,4	5,9	Siyazan region
Aran İqtisadi rayonu - c ə m i	13,3	14,3	12,2	19,0	20,3	17,7	5,7	6,0	5,5	Aran economic region - total
<i>o cümlədən:</i>										<i>of which:</i>
Göyçay rayonu	11,7	12,4	10,9	18,3	19,0	17,5	6,6	6,6	6,6	Goychay region
Beyləqan rayonu	14,0	15,2	12,8	19,9	21,7	18,1	5,9	6,5	5,3	Beylagan region
Ağcabədi rayonu	14,9	16,2	13,5	20,1	21,6	18,4	5,2	5,4	4,9	Agdjabadi region
Bərdə rayonu	11,5	12,0	11,0	17,0	17,9	16,1	5,5	5,9	5,1	Barda region
Neftçala rayonu	10,9	12,7	9,2	16,7	18,6	14,9	5,8	5,9	5,7	Neftchala region
Biləsuvar rayonu	17,3	18,8	15,7	22,0	23,7	20,3	4,7	4,9	4,6	Bilasuvar region
Salyan rayonu	13,9	14,3	13,6	19,7	20,4	19,0	5,8	6,1	5,4	Salyan region
Yevlax şəhəri	8,9	10,2	7,8	15,4	17,2	13,8	6,5	7,0	6,0	Yevlakh town
Mingəçevir şəhəri	9,7	10,4	9,1	15,5	17,1	14,1	5,8	6,7	5,0	Mingechevir town
Ağdaş rayonu	11,5	11,8	11,1	17,8	18,5	17,1	6,3	6,7	6,0	Agdash region
Ucar rayonu	13,8	15,5	12,0	20,4	21,9	18,9	6,6	6,4	6,9	Ujar region
Zərdab rayonu	10,7	11,6	9,8	16,8	17,5	16,1	6,1	5,9	6,3	Zardab region
Kürdəmir rayonu	13,5	15,2	11,7	19,0	21,0	17,0	5,5	5,8	5,3	Kurdamir region
İmişli rayonu	13,9	14,6	13,3	18,9	19,8	18,1	5,0	5,2	4,8	Imishli region
Saatlı rayonu	16,8	18,4	15,2	21,6	22,8	20,3	4,8	4,4	5,1	Saatly region
Sabirabad rayonu	16,7	18,5	14,7	22,3	24,0	20,5	5,6	5,5	5,8	Sabirabad region

Şəhər və rayonların adları	Təbii artım Natural increase			Doğulanların sayı Births number			Ölənlərin sayı Deaths number			Town and regions
	Cəmi Total	o cümlədən: of which		Cəmi Total	o cümlədən: of which		Cəmi Total	o cümlədən: of which		
		kişilər men	qadınlar women		oğlanlar boys	qızlar girls		kişilər men	qadınlar women	
Hacıqabul rayonu	14,5	14,5	14,5	20,5	21,2	19,8	6,0	6,7	5,3	Hajigabul region
Şirvan şəhəri	11,8	11,5	12,0	18,0	18,7	17,3	6,2	7,2	5,3	Shirvan town
Yuxarı Qarabağ										Yukhari Karabakh
İqtisadi rayonu - c ə m i	12,8	14,1	11,5	18,4	20,0	16,8	5,6	5,9	5,3	economic region - total
<i>o cümlədən:</i>										<i>of which:</i>
Cəbrayıl rayonu	12,7	13,9	11,5	18,0	19,0	17,0	5,3	5,1	5,5	Jabrail region
Füzuli rayonu	13,3	14,6	12,0	18,8	20,4	17,2	5,5	5,8	5,2	Fuzuli region
Ağdam rayonu	13,4	15,1	11,8	19,5	21,8	17,3	6,1	6,7	5,5	Aghdam region
Tərtər rayonu	9,0	10,4	7,6	15,8	17,1	14,6	6,8	6,7	7,0	Tartar region
Xocalı rayonu	15,7	17,0	14,4	18,7	21,0	16,4	3,0	4,0	2,0	Khojaly region
Şuşa rayonu	16,0	17,5	14,6	19,9	21,7	18,2	3,9	4,2	3,6	Shusha region
Xocavənd rayonu	17,5	17,5	17,6	21,2	20,6	21,9	3,7	3,1	4,3	Khojavand region
Xankəndi şəhəri	5,5	4,9	6,1	7,2	7,1	7,2	1,7	2,2	1,1	Khankendi town
Kəlbəcər-Laçın										Kalbajar-Lachin
İqtisadi rayonu - c ə m i	13,7	15,5	12,0	19,5	21,5	17,6	5,8	6,0	5,6	economic region - total
<i>o cümlədən:</i>										<i>of which:</i>
Kəlbəcər rayonu	14,5	16,5	12,4	19,4	21,7	17,0	4,9	5,2	4,6	Kalbajar region
Laçın rayonu	14,6	16,4	12,7	20,7	22,8	18,6	6,1	6,4	5,9	Lachin region
Qubadlı rayonu	12,4	14,2	10,8	18,8	20,3	17,4	6,4	6,1	6,6	Gubadly region
Zəngilan rayonu	12,2	13,3	11,2	18,5	20,0	17,1	6,3	6,7	5,9	Zangilan region
Dağlıq Şirvan										Dakhlik Shirvan
İqtisadi rayonu - c ə m i	14,0	16,0	12,0	20,0	22,3	17,7	6,0	6,3	5,7	economic region - total
<i>o cümlədən:</i>										<i>of which:</i>
Qobustan rayonu	16,3	18,9	13,7	22,2	25,3	19,1	5,9	6,4	5,4	Gobustan region
İsmayıllı rayonu	12,2	13,2	11,1	18,6	19,8	17,3	6,4	6,6	6,2	Ismayilly region
Ağsu rayonu	13,4	15,5	11,4	19,2	21,4	17,0	5,8	5,9	5,6	Aghsu region
Şamaxı rayonu	15,1	17,7	12,5	20,9	23,9	17,9	5,8	6,2	5,4	Shamakhy region
Naxçıvan Muxtar Respublikası -										Nakhchivan Autonomous
c ə m i	10,8	11,6	10,0	15,0	15,9	14,1	4,2	4,3	4,1	Republic - total
<i>o cümlədən:</i>										<i>of which:</i>
Naxçıvan şəhəri	8,6	9,4	7,7	13,5	14,6	12,3	4,9	5,2	4,6	Nakhchivan town
Şərur rayonu	10,7	11,6	9,8	13,3	14,0	12,6	2,6	2,4	2,8	Sharur region
Babək rayonu	13,9	14,5	13,5	18,1	18,9	17,4	4,2	4,4	3,9	Babek region
Ordubad rayonu	9,3	10,3	8,4	14,7	15,8	13,6	5,4	5,5	5,2	Ordubad region
Culfa rayonu	10,7	10,1	11,3	15,8	15,5	16,0	5,1	5,4	4,7	Julfa region
Kəngərli rayonu	14,2	16,5	12,0	18,6	20,8	16,5	4,4	4,3	4,5	Kengerli region
Şahbuz rayonu	9,2	10,1	8,4	14,3	15,7	12,9	5,1	5,6	4,5	Shahbuz region
Sədərək rayonu	10,1	12,1	8,1	14,1	15,8	12,4	4,0	3,7	4,3	Sadarak region

Şəhər və rayonların adları	Təbii artım Natural increase			Doğulanların sayı Births number			Ölənlərin sayı Deaths number			Town and regions
	Cəmi Total	o cümlədən: of which		Cəmi Total	o cümlədən: of which		Cəmi Total	o cümlədən: of which		
		kişilər men	qadınlar women		oğlanlar boys	qızlar girls		kişilər men	qadınlar women	
Şəhər yerləri üzrə Urban places										
<u>Azərbaycan Respublikası</u>	10,1	10,7	9,7	16,0	17,2	14,9	5,9	6,5	5,2	<u>Republic of Azerbaijan</u>
Bakı şəhəri - c ə m i <i>o cümlədən:</i>	9,8	10,2	9,4	15,4	16,4	14,5	5,6	6,2	5,1	<i>Baku city - total</i> <i>of which:</i>
Binəqədi rayonu	11,3	11,1	11,5	16,9	17,5	16,2	5,6	6,4	4,7	<i>Binagadi region</i>
Qaradağ rayonu	17,7	18,1	17,2	22,7	23,6	21,8	5,0	5,5	4,6	<i>Garadagh region</i>
Xəzər rayonu	8,8	9,1	8,6	14,4	15,0	13,8	5,6	5,9	5,2	<i>Khazar region</i>
Səbail rayonu	5,5	6,0	4,9	10,7	11,7	9,7	5,2	5,7	4,8	<i>Sabayel region</i>
Sabunçu rayonu	12,1	11,7	12,5	19,3	19,9	18,7	7,2	8,2	6,2	<i>Sabunchu region</i>
Suraxanı rayonu	11,4	12,3	10,6	17,5	19,2	15,8	6,1	6,9	5,2	<i>Surakhany region</i>
Nərimanov rayonu	11,0	11,7	10,4	16,2	17,3	15,2	5,2	5,6	4,8	<i>Narimanov region</i>
Nəsimi rayonu	4,7	4,9	4,5	9,4	9,7	9,0	4,7	4,8	4,5	<i>Nasimi region</i>
Nizami rayonu	7,2	8,1	6,5	11,6	12,8	10,5	4,4	4,7	4,0	<i>Nizami region</i>
Pirallahı rayonu	6,6	7,9	5,3	12,7	13,9	11,5	6,1	6,0	6,2	<i>Pirallahi region</i>
Xətai rayonu	11,7	11,9	11,4	16,6	17,7	15,5	4,9	5,8	4,1	<i>Khatai region</i>
Yasamal rayonu	7,0	7,5	6,5	14,3	15,2	13,4	7,3	7,7	6,9	<i>Yasamal region</i>
Abşeron iqtisadi rayonu - c ə m i <i>o cümlədən:</i>	10,5	10,7	10,4	15,4	16,4	14,4	4,9	5,7	4,0	<i>Absheron economic region - total</i> <i>of which:</i>
Xızı rayonu	15,4	15,9	14,7	20,5	23,5	17,5	5,1	7,6	2,8	<i>Khyzi region</i>
Abşeron rayonu	9,1	9,1	9,0	13,2	14,0	12,3	4,1	4,9	3,3	<i>Absheron region</i>
Sumqayıt şəhəri	11,1	11,3	10,9	16,3	17,4	15,3	5,2	6,1	4,4	<i>Sumgayit town</i>
Gəncə-Qazax iqtisadi rayonu - c ə m i <i>o cümlədən:</i>	9,8	10,7	8,8	16,2	17,6	14,7	6,4	6,9	5,9	<i>Ganja-Gazakh economic region - total</i> <i>of which:</i>
Gəncə şəhəri <i>o cümlədən:</i>	6,4	7,2	5,4	12,2	13,4	10,9	5,8	6,2	5,5	<i>Ganja town</i> <i>of which:</i>
Nizami rayonu	6,2	6,8	5,6	12,4	13,7	11,2	6,2	6,9	5,6	<i>Nizami region</i>
Kəpəz rayonu	6,4	7,5	5,3	11,9	13,2	10,7	5,5	5,7	5,4	<i>Kapaz region</i>
Qazax rayonu	6,9	9,9	4,2	15,6	18,4	13,0	8,7	8,5	8,8	<i>Gazakh region</i>
Ağstafa rayonu	9,8	11,4	8,3	17,9	19,6	16,3	8,1	8,2	8,0	<i>Aghstafa region</i>
Tovuz rayonu	11,5	12,2	10,9	20,2	21,5	19,0	8,7	9,3	8,1	<i>Tovuz region</i>
Şəmkir rayonu	18,2	18,5	17,9	24,5	26,0	23,0	6,3	7,5	5,1	<i>Shamkir region</i>
Gədəbəy rayonu	10,8	10,1	11,5	17,6	17,6	17,6	6,8	7,5	6,1	<i>Gadabay region</i>
Daşkəsən rayonu	11,9	12,9	11,0	18,0	20,9	15,1	6,1	8,0	4,1	<i>Dashkasan region</i>
Samux rayonu	18,5	19,9	17,1	26,0	27,7	24,2	7,5	7,8	7,1	<i>Samukh region</i>
Göygöl rayonu	15,8	18,2	13,4	21,3	24,1	18,5	5,5	5,9	5,1	<i>Goygol region</i>
Goranboy rayonu	18,0	17,3	18,8	26,8	26,8	26,9	8,8	9,5	8,1	<i>Goranboy region</i>
Naftalan şəhəri	9,2	8,5	10,1	13,6	13,1	14,2	4,4	4,6	4,1	<i>Naftalan town</i>

Şəhər və rayonların adları	Təbii artım Natural increase			Doğulanların sayı Births number			Ölənlərin sayı Deaths number			Town and regions
	Cəmi Total	o cümlədən: of which		Cəmi Total	o cümlədən: of which		Cəmi Total	o cümlədən: of which		
		kişilər men	qadınlar women		oğlanlar boys	qızlar girls		kişilər men	qadınlar women	
Şəki-Zaqatala										Shaki-Zagatala
İqtisadi rayonu - c ə m i	8,0	8,3	7,8	14,9	15,6	14,3	6,9	7,3	6,5	economic region - total
<i>o cümlədən:</i>										<i>of which:</i>
Balakən rayonu	6,3	4,8	7,7	13,0	13,0	13,1	6,7	8,2	5,4	Balakan region
Zaqatala rayonu	6,8	7,4	6,0	12,9	13,6	12,1	6,1	6,2	6,1	Zagatala region
Qax rayonu	9,3	7,6	10,8	16,1	16,0	16,1	6,8	8,4	5,3	Gakh region
Şəki şəhəri	5,8	6,7	5,1	13,1	14,3	12,1	7,3	7,6	7,0	Shaki town
Oğuz rayonu	8,4	8,7	8,2	15,5	16,3	14,7	7,1	7,6	6,5	Oguz region
Qəbələ rayonu	13,7	13,8	13,6	20,5	20,5	20,5	6,8	6,7	6,9	Gabala region
Lənkəran iqtisadi rayonu - c ə m i										Lankaran economic region - total
<i>o cümlədən:</i>	11,1	11,8	10,3	17,6	19,1	16,0	6,5	7,3	5,7	<i>of which:</i>
Astara rayonu	11,3	12,2	10,5	17,5	19,2	15,9	6,2	7,0	5,4	Astara region
Lənkəran şəhəri	7,9	8,8	7,0	15,9	18,1	13,8	8,0	9,3	6,8	Lankaran town
Lerik rayonu	12,2	12,6	11,6	16,7	17,2	16,1	4,5	4,6	4,5	Lerik region
Yardımlı rayonu	13,4	15,9	10,6	19,7	21,0	18,3	6,3	5,1	7,7	Yardimly region
Masallı rayonu	12,4	12,8	11,9	19,0	19,7	18,2	6,6	6,9	6,3	Masally region
Cəlilabad rayonu	13,9	14,3	13,6	18,7	20,0	17,5	4,8	5,7	3,9	Jalilabad region
Quba-Xaçmaz										Guba-Khachmaz
İqtisadi rayonu - c ə m i	9,8	10,2	9,4	17,2	18,7	15,8	7,4	8,5	6,4	economic region - total
<i>o cümlədən:</i>										<i>of which:</i>
Qusar rayonu	8,1	8,3	7,8	16,7	17,6	15,7	8,6	9,3	7,9	Gusar region
Xaçmaz rayonu	9,8	9,8	9,8	16,4	18,0	14,9	6,6	8,2	5,1	Khachmaz region
Quba rayonu	8,5	8,5	8,4	17,0	17,7	16,2	8,5	9,2	7,8	Guba region
Şabran rayonu	11,0	11,8	10,1	17,8	19,5	16,0	6,8	7,7	5,9	Shabran region
Siyəzən rayonu	12,2	14,2	10,3	19,6	22,3	17,0	7,4	8,1	6,7	Siyazan region
Aran iqtisadi rayonu - c ə m i										Aran economic region - total
<i>o cümlədən:</i>	10,2	11,0	9,5	16,5	17,8	15,3	6,3	6,8	5,8	<i>of which:</i>
Göyçay rayonu	5,5	6,0	5,0	13,4	14,2	12,7	7,9	8,2	7,7	Goychay region
Beyləqan rayonu	12,7	12,2	13,1	19,2	19,0	19,4	6,5	6,8	6,3	Beylagan region
Ağcabədi rayonu	9,7	11,4	8,0	15,7	17,8	13,6	6,0	6,4	5,6	Agdjabadi region
Bərdə rayonu	9,1	10,3	7,8	15,3	16,7	13,9	6,2	6,4	6,1	Barda region
Neftçala rayonu	8,1	9,3	6,9	14,4	15,6	13,3	6,3	6,3	6,4	Neftchala region
Biləsuvar rayonu	15,7	17,7	13,6	20,9	23,4	18,3	5,2	5,7	4,7	Bilasuvar region
Salyan rayonu	9,6	10,6	8,8	16,2	17,9	14,7	6,6	7,3	5,9	Salyan region
Yevlax şəhəri	9,4	10,8	8,0	15,4	17,9	13,2	6,0	7,1	5,2	Yevlakh town
Mingəçevir şəhəri	9,7	10,4	9,1	15,5	17,1	14,1	5,8	6,7	5,0	Mingechevir town
Ağdaş rayonu	8,8	9,2	8,5	15,1	16,0	14,3	6,3	6,8	5,8	Agdash region
Ucar rayonu	9,9	10,3	9,5	17,7	18,1	17,3	7,8	7,8	7,8	Ujar region
Zərdab rayonu	7,6	9,8	5,5	15,0	15,0	15,0	7,4	5,2	9,5	Zardab region
Kürdəmir rayonu	9,2	10,8	7,6	16,2	18,3	14,1	7,0	7,5	6,5	Kurdamir region
İmişli rayonu	13,0	12,8	13,1	18,5	19,0	18,0	5,5	6,2	4,9	Imishli region
Saatlı rayonu	13,6	15,6	11,6	19,4	21,6	17,3	5,8	6,0	5,7	Saatly region
Sabirabad rayonu	10,8	12,9	8,6	17,8	19,7	15,9	7,0	6,8	7,3	Sabirabad region
Hacıqabul rayonu	11,5	10,7	12,2	17,2	17,1	17,2	5,7	6,4	5,0	Hajigabul region
Şirvan şəhəri	11,8	11,5	12,0	18,0	18,7	17,3	6,2	7,2	5,3	Shirvan town

Şəhər və rayonların adları	Təbii artım Natural increase			Doğulanların sayı Births number			Ölənlərin sayı Deaths number			Town and regions
	Cəmi Total	o cümlədən: of which		Cəmi Total	o cümlədən: of which		Cəmi Total	o cümlədən: of which		
		kişilər men	qadınlar women		oğlanlar boys	qızlar girls		kişilər men	qadınlar women	
Yuxarı Qarabağ										Yukhari Karabakh
İqtisadi rayonu - c ə m i	13,6	14,7	12,4	18,8	20,5	17,1	5,2	5,8	4,7	economic region - total
<i>o cümlədən:</i>										<i>of which:</i>
Cəbrayıl rayonu	20,4	23,8	17,0	24,7	27,1	22,4	4,3	3,3	5,4	Jabrail region
Füzuli rayonu	16,6	16,7	16,4	23,2	24,0	22,4	6,6	7,3	6,0	Fuzuli region
Ağdam rayonu	14,7	16,8	12,9	21,2	24,3	18,4	6,5	7,5	5,5	Aghdam region
Tərtər rayonu	3,0	4,0	1,9	9,1	10,5	7,6	6,1	6,5	5,7	Tartar region
Xocalı rayonu	23,5	24,2	22,8	27,3	29,5	25,2	3,8	5,3	2,4	Khojaly region
Şuşa rayonu	14,4	15,7	13,2	17,9	19,8	16,2	3,5	4,1	3,0	Shusha region
Xocavənd rayonu	6,5	4,7	8,4	7,7	5,5	10,1	1,2	0,8	1,7	Khojavand region
Xankəndi şəhəri	5,5	4,9	6,1	7,2	7,1	7,2	1,7	2,2	1,1	Khankendi town
Kəlbəcər-Laçın										Kalbajar-Lachin
İqtisadi rayonu - c ə m i	15,7	17,2	14,3	21,3	23,9	18,8	5,6	6,7	4,5	economic region - total
<i>o cümlədən:</i>										<i>of which:</i>
Kəlbəcər rayonu	20,8	22,3	19,2	26,4	29,9	22,9	5,6	7,6	3,7	Kalbajar region
Laçın rayonu	15,7	16,5	14,8	22,0	24,4	19,6	6,3	7,9	4,8	Lachin region
Qubadlı rayonu	13,0	12,2	13,8	17,3	17,7	16,9	4,3	5,5	3,1	Gubadly region
Zəngilan rayonu	13,8	16,7	11,1	19,4	22,6	16,5	5,6	5,9	5,4	Zangilan region
Dağlıq Şirvan										Dakhlik Shirvan
İqtisadi rayonu - c ə m i	14,0	15,6	12,3	20,0	22,3	17,6	6,0	6,7	5,3	economic region - total
<i>o cümlədən:</i>										<i>of which:</i>
Qobustan rayonu	15,9	18,8	12,9	21,8	24,7	18,7	5,9	5,9	5,8	Gobustan region
İsmayilli rayonu	13,2	14,1	12,4	19,6	20,7	18,5	6,4	6,6	6,1	Ismayilly region
Ağsu rayonu	12,7	13,3	11,9	18,9	20,5	17,2	6,2	7,2	5,3	Aghsu region
Şamaxı rayonu	14,5	16,9	12,3	20,3	23,7	17,1	5,8	6,8	4,8	Shamakhy region
Naxçıvan Muxtar Respublikası -										Nakhchivan Autonomous
c ə m i	9,2	9,9	8,5	13,7	14,8	12,6	4,5	4,9	4,1	Republic - total
<i>o cümlədən:</i>										<i>of which:</i>
Naxçıvan şəhəri	8,5	9,1	7,9	13,2	14,2	12,2	4,7	5,1	4,3	Nakhchivan town
Şərur rayonu	10,9	12,4	9,3	13,5	15,2	11,8	2,6	2,8	2,5	Sharur region
Babək rayonu	9,0	9,5	8,6	12,3	13,9	10,7	3,3	4,4	2,1	Babek region
Ordubad rayonu	6,4	5,9	6,7	12,5	12,3	12,6	6,1	6,4	5,9	Ordubad region
Culfa rayonu	9,8	10,6	9,0	14,9	16,2	13,5	5,1	5,6	4,5	Julfa region
Kəngərli rayonu	16,3	16,3	16,2	20,2	20,8	19,6	3,9	4,5	3,4	Kengerli region
Şahbuz rayonu	12,8	17,3	8,4	15,3	20,1	10,7	2,5	2,8	2,3	Shahbuz region
Sədərək rayonu	16,0	17,8	14,2	16,5	18,7	14,2	0,5	0,9	0,0	Sadarak region

Şəhər və rayonların adları	Təbii artım Natural increase			Doğulanların sayı Births number			Ölənlərin sayı Deaths number			Towns and regions
	Cəmi Total	o cümlədən: of which		Cəmi Total	o cümlədən: of which		Cəmi Total	o cümlədən: of which		
		kişilər men	qadınlar women		oğlanlar boys	qızlar girls		kişilər men	qadınlar women	
Kənd yerləri üzrə Rural places										
Azərbaycan Respublikası	13,4	14,4	12,4	19,0	20,2	17,9	5,6	5,8	5,5	Republic of Azerbaijan
Bakı şəhəri - c ə m i	-	-	-	-	-	-	-	-	-	Baku city - total
o cümlədən:										of which:
Binəqədi rayonu	-	-	-	-	-	-	-	-	-	Binagadi region
Qaradağ rayonu	-	-	-	-	-	-	-	-	-	Garadagh region
Xəzər rayonu	-	-	-	-	-	-	-	-	-	Khazar region
Səbail rayonu	-	-	-	-	-	-	-	-	-	Sabayel region
Sabunçu rayonu	-	-	-	-	-	-	-	-	-	Sabunchu region
Suraxanı rayonu	-	-	-	-	-	-	-	-	-	Surakhany region
Nərimanov rayonu	-	-	-	-	-	-	-	-	-	Narimanov region
Nəsimi rayonu	-	-	-	-	-	-	-	-	-	Nasimi region
Nizami rayonu	-	-	-	-	-	-	-	-	-	Nizami region
Pirallahı rayonu	-	-	-	-	-	-	-	-	-	Pirallahi region
Xətai rayonu	-	-	-	-	-	-	-	-	-	Khatai region
Yasamal rayonu	-	-	-	-	-	-	-	-	-	Yasamal region
Abşeron iqtisadi rayonu - c ə m i	12,3	11,9	12,9	17,0	17,3	16,8	4,7	5,4	3,9	Absheron economic region - total
o cümlədən:										of which:
Xızı rayonu	11,2	9,5	12,9	16,2	14,4	17,9	5,0	4,9	5,0	Khyzi region
Abşeron rayonu	12,6	12,4	12,9	17,2	17,9	16,5	4,6	5,5	3,6	Absheron region
Sumqayıt şəhəri	-	-	-	-	-	-	-	-	-	Sumgayit town
Gəncə-Qazax iqtisadi rayonu - c ə m i	10,5	11,3	9,5	17,4	18,4	16,3	6,9	7,1	6,8	Ganja-Gazakh economic region - total
o cümlədən:										of which:
Gəncə şəhəri	-	-	-	-	-	-	-	-	-	Ganja town
o cümlədən:										of which:
Nizami rayonu	-	-	-	-	-	-	-	-	-	Nizami region
Kəpəz rayonu	-	-	-	-	-	-	-	-	-	Kapaz region
Qazax rayonu	9,9	11,4	8,3	17,7	19,2	16,1	7,8	7,8	7,8	Gazakh region
Ağstafa rayonu	12,2	12,6	11,8	18,9	19,9	18,0	6,7	7,3	6,2	Aghstafa region
Tovuz rayonu	12,1	12,6	11,4	19,2	19,7	18,6	7,1	7,1	7,2	Tovuz region
Şəmkir rayonu	11,6	11,9	11,2	18,1	18,8	17,3	6,5	6,9	6,1	Shamkir region
Gədəbəy rayonu	8,8	9,9	7,7	15,9	17,3	14,5	7,1	7,4	6,8	Gadabay region
Daşkəsən rayonu	7,2	8,2	6,0	13,6	14,5	12,6	6,4	6,3	6,6	Dashkasan region
Samux rayonu	8,7	9,7	7,8	15,0	16,6	13,4	6,3	6,9	5,6	Samukh region
Göygöl rayonu	8,2	9,5	6,9	15,4	16,5	14,2	7,2	7,0	7,3	Goygol region
Goranboy rayonu	9,1	10,1	8,0	15,9	17,0	14,7	6,8	6,9	6,7	Goranboy region
Naftalan şəhəri	10,2	10,9	9,4	21,2	20,3	22,0	11,0	9,4	12,6	Naftalan town

Şəhər və rayonların adları	Təbii artım Natural increase			Doğulanların sayı Births number			Ölənlərin sayı Deaths number			Town s and regions
	Cəmi Total	o cümlədən: of which		Cəmi Total	o cümlədən: of which		Cəmi Total	o cümlədən: of which		
		kişilər men	qadınlar women		oğlanlar boys	qızlar girls		kişilər men	qadınlar women	
Şəki-Zaqatala										Shaki-Zagatala
İqtisadi rayonu - c ə m i	11,6	11,4	11,7	17,7	17,9	17,4	6,1	6,5	5,7	economic region - total
<i>o cümlədən:</i>										<i>of which:</i>
Balakən rayonu	11,0	12,0	10,1	17,6	18,2	17,0	6,6	6,2	6,9	Balakan region
Zaqatala rayonu	10,0	9,1	10,9	16,5	16,5	16,5	6,5	7,4	5,6	Zagatala region
Qax rayonu	7,9	7,9	7,9	14,8	15,5	14,2	6,9	7,6	6,3	Gakh region
Şəki şəhəri	12,7	12,2	13,3	18,5	18,7	18,3	5,8	6,5	5,0	Shaki town
Oğuz rayonu	12,5	12,2	12,7	18,3	18,3	18,3	5,8	6,1	5,6	Oguz region
Qəbələ rayonu	14,5	14,5	14,4	19,6	19,7	19,4	5,1	5,2	5,0	Gabala region
Lənkəran iqtisadi rayonu - c ə m i										Lankaran economic region - total
<i>o cümlədən:</i>										<i>of which:</i>
Astara rayonu	14,0	14,1	14,0	19,6	20,3	18,9	5,6	6,2	4,9	Astara region
Lənkəran şəhəri	12,2	13,1	11,2	17,6	18,8	16,4	5,4	5,7	5,2	Lankaran town
Lerik rayonu	15,1	16,3	13,9	19,5	20,7	18,3	4,4	4,4	4,4	Lerik region
Yardımlı rayonu	18,3	19,9	16,7	22,7	24,2	21,3	4,4	4,3	4,6	Yardimly region
Masallı rayonu	14,9	15,7	14,2	19,6	20,4	18,9	4,7	4,7	4,7	Masally region
Cəlilabad rayonu	20,1	21,5	18,6	24,4	26,1	22,6	4,3	4,6	4,0	Jalilabad region
Quba-Xaçmaz										Guba-Khachmaz
İqtisadi rayonu - c ə m i	14,3	15,5	13,2	20,0	21,2	18,9	5,7	5,7	5,7	economic region - total
<i>o cümlədən:</i>										<i>of which:</i>
Qusar rayonu	13,0	15,0	10,9	19,8	21,3	18,3	6,8	6,3	7,4	Gusar region
Xaçmaz rayonu	14,7	15,7	14,0	20,2	21,6	18,9	5,5	5,9	4,9	Khachmaz region
Quba rayonu	14,4	15,2	13,6	19,7	20,4	19,1	5,3	5,2	5,5	Guba region
Şabran rayonu	14,6	16,8	12,4	20,3	21,8	18,7	5,7	5,0	6,3	Shabran region
Siyəzən rayonu	16,9	18,0	15,7	22,1	24,1	20,0	5,2	6,1	4,3	Siyazan region
Aran iqtisadi rayonu - c ə m i										Aran economic region - total
<i>o cümlədən:</i>										<i>of which:</i>
Göyçay rayonu	14,5	15,3	13,6	20,5	21,2	19,7	6,0	5,9	6,1	Goychay region
Beyləqan rayonu	14,9	17,3	12,7	20,4	23,6	17,3	5,5	6,3	4,6	Beylagan region
Ağcabədi rayonu	17,9	19,0	16,9	22,6	23,8	21,4	4,7	4,8	4,5	Agdjabadi region
Bərdə rayonu	12,3	12,5	12,1	17,6	18,3	16,9	5,3	5,8	4,8	Barda region
Neftçala rayonu	13,4	15,6	11,3	18,7	21,1	16,4	5,3	5,5	5,1	Neftchala region
Biləsuvar rayonu	17,7	19,1	16,4	22,3	23,7	20,9	4,6	4,6	4,5	Bilasuvar region
Salyan rayonu	15,9	15,9	16,0	21,3	21,5	21,1	5,4	5,6	5,1	Salyan region
Yevlax şəhəri	8,5	9,4	7,4	15,5	16,4	14,5	7,0	7,0	7,1	Yevlakh town
Mingəçevir şəhəri	-	-	-	-	-	-	-	-	-	Mingechevir town
Ağdaş rayonu	12,8	13,2	12,4	19,1	19,8	18,5	6,3	6,6	6,1	Agdash region
Ucar rayonu	14,8	16,9	12,6	21,1	22,9	19,3	6,3	6,0	6,7	Ujar region
Zərdab rayonu	11,5	12,0	11,0	17,3	18,1	16,4	5,8	6,1	5,4	Zardab region
Kürdəmir rayonu	14,5	16,4	12,6	19,7	21,7	17,6	5,2	5,3	5,0	Kurdamir region
İmişli rayonu	14,3	15,3	13,4	19,1	20,1	18,1	4,8	4,8	4,7	Imishli region
Saatlı rayonu	17,5	18,9	16,0	22,0	23,0	21,0	4,5	4,1	5,0	Saatly region
Sabirabad rayonu	17,9	19,6	16,2	23,2	24,9	21,6	5,3	5,3	5,4	Sabirabad region
Hacıqabul rayonu	17,5	18,3	16,9	23,8	25,2	22,5	6,3	6,9	5,6	Hajigabul region
Şirvan şəhəri	-	-	-	-	-	-	-	-	-	Shirvan town

Şəhər və rayonların adları	Təbii artım Natural increase			Doğulanların sayı Births number			Ölənlərin sayı Deaths number			Town s and regions
	Cəmi Total	o cümlədən: of which		Cəmi Total	o cümlədən: of which		Cəmi Total	o cümlədən: of which		
		kişilər men	qadınlar women		oğlanlar boys	qızlar girls		kişilər men	qadınlar women	
Yuxarı Qarabağ										Yukhari Karabakh
İqtisadi rayonu - c ə m i	12,5	14,0	11,0	18,2	19,9	16,6	5,7	5,9	5,6	economic region - total
o cümlədən:										of which:
Cəbrayıl rayonu	11,2	12,0	10,4	16,7	17,5	16,0	5,5	5,5	5,6	Jabrail region
Füzuli rayonu	12,2	13,9	10,5	17,4	19,3	15,5	5,2	5,4	5,0	Fuzuli region
Ağdam rayonu	13,0	14,6	11,5	19,0	21,1	17,0	6,0	6,5	5,5	Aghdam region
Tərtər rayonu	11,0	12,7	9,4	18,1	19,4	16,9	7,1	6,7	7,5	Tartar region
Xocalı rayonu	8,1	10,1	6,1	10,2	12,8	7,7	2,1	2,7	1,6	Khojaly region
Şuşa rayonu	20,9	23,0	18,9	25,7	27,4	24,1	4,8	4,4	5,2	Shusha region
Xocavənd rayonu	20,0	20,4	19,6	24,3	24,1	24,5	4,3	3,7	4,9	Khojavand region
Xankəndi şəhəri	-	-	-	-	-	-	-	-	-	Khankendi town
Kəlbəcər-Laçın										Kalbajar-Lachin
İqtisadi rayonu - c ə m i	13,1	15,0	11,3	19,0	20,8	17,2	5,9	5,8	5,9	economic region - total
o cümlədən:										of which:
Kəlbəcər rayonu	13,2	15,4	11,1	18,0	20,2	15,9	4,8	4,8	4,8	Kalbajar region
Laçın rayonu	14,3	16,4	12,3	20,4	22,5	18,4	6,1	6,1	6,1	Lachin region
Qubadlı rayonu	12,2	14,7	9,8	19,2	21,0	17,5	7,0	6,3	7,7	Gubadly region
Zəngilan rayonu	11,0	10,5	11,5	17,8	17,9	17,7	6,8	7,4	6,2	Zangilan region
Dağlıq Şirvan										Dakhlik Shirvan
İqtisadi rayonu - c ə m i	14,1	16,3	11,8	20,0	22,3	17,7	5,9	6,0	5,9	economic region - total
o cümlədən:										of which:
Qobustan rayonu	16,5	18,9	14,0	22,4	25,4	19,3	5,9	6,5	5,3	Gobustan region
İsmayilli rayonu	11,6	12,8	10,5	18,1	19,4	16,8	6,5	6,6	6,3	Ismayilly region
Ağsu rayonu	13,7	16,2	11,2	19,3	21,7	16,9	5,6	5,5	5,7	Aghsu region
Şamaxı rayonu	15,6	18,3	12,6	21,4	24,0	18,6	5,8	5,7	6,0	Shamakhy region
Naxçıvan Muxtar Respublikası -										Nakhchivan Autonomous
c ə m i	11,4	12,3	10,6	15,5	16,4	14,7	4,1	4,1	4,1	Republic - total
o cümlədən:										of which:
Naxçıvan şəhəri	10,0	12,9	7,0	16,1	18,4	13,7	6,1	5,5	6,7	Nakhchivan town
Şərur rayonu	10,6	11,5	9,8	13,2	13,9	12,6	2,6	2,4	2,8	Sharur region
Babək rayonu	14,4	14,9	13,8	18,6	19,3	17,9	4,2	4,4	4,1	Babek region
Ordubad rayonu	10,3	11,7	8,9	15,4	16,9	13,9	5,1	5,2	5,0	Ordubad region
Culfa rayonu	11,1	9,9	12,2	16,2	15,3	17,0	5,1	5,4	4,8	Julfa region
Kəngərli rayonu	13,7	16,5	11,1	18,2	20,8	15,8	4,5	4,3	4,7	Kengerli region
Şahbuz rayonu	8,4	8,3	8,4	14,1	14,6	13,5	5,7	6,3	5,1	Shahbuz region
Sədərək rayonu	9,1	11,2	7,1	13,7	15,3	12,1	4,6	4,1	5,0	Sadarak region

2.10. 2015-ci ildə şəhər və rayonlar üzrə 1 yaşadək ölən uşaqların sayı¹⁾
(nəfər)

Infant mortality by towns and regions in 2015¹⁾
(person)

Şəhər və rayonların adları	Cəmi Total	o cümlədən: of which				Towns and regions
		şəhər yerlərində urban places	kənd yerlərində rural places	oğlanlar boys	qızlar girls	
Azərbaycan Respublikası	2033	1602	431	1220	813	Republic of Azerbaijan
Bakı şəhəri - c ə m i	787	787	-	535	252	Baku city - total
Abşeron iqtisadi rayonu - c ə m i	174	162	12	102	72	Absheron economic region - total
<i>o cümlədən:</i>						<i>of which:</i>
Xızı rayonu	5	3	2	2	3	Khyzi region
Abşeron rayonu	64	54	10	39	25	Absheron region
Sumqayıt şəhəri	105	105	-	61	44	Sumgayit town
Gəncə-Qazax iqtisadi rayonu - c ə m i	159	101	58	62	97	Ganja-Gazakh economic region - total
<i>o cümlədən:</i>						<i>of which:</i>
Gəncə şəhəri	37	37	-	9	28	Ganja town
<i>o cümlədən:</i>						<i>of which:</i>
Nizami rayonu	22	22	-	5	17	Nizami region
Kəpəz rayonu	15	15	-	4	11	Kapaz region
Qazax rayonu	9	5	4	4	5	Gazakh region
Ağstafa rayonu	12	5	7	5	7	Aghstafa region
Tovuz rayonu	33	14	19	19	14	Tovuz region
Şəmkir rayonu	14	9	5	6	8	Shamkir region
Gədəbəy rayonu	6	3	3	1	5	Gadabay region
Daşkəsən rayonu	7	2	5	1	6	Dashkasan region
Samux rayonu	7	2	5	3	4	Samukh region
Göygöl rayonu	14	9	5	5	9	Goygol region
Goranboy rayonu	18	13	5	7	11	Goranboy region
Naftalan şəhəri	2	2	-	2	-	Naftalan town
Şəki-Zaqatala iqtisadi rayonu - c ə m i	114	61	53	61	53	Shaki-Zagatala economic region - total
<i>o cümlədən:</i>						<i>of which:</i>
Balakən rayonu	17	10	7	7	10	Balakan region
Zaqatala rayonu	16	14	2	5	11	Zagatala region
Qax rayonu	12	7	5	9	3	Gakh region
Şəki şəhəri	44	18	26	24	20	Shaki town
Oğuz rayonu	9	3	6	6	3	Oguz region
Qəbələ rayonu	16	9	7	10	6	Gabala region

¹⁾ Azərbaycan Respublikası Səhiyyə Nazirliyinin məlumatlarına əsasən

¹⁾ based on data of the Ministry Healthcare

Şəhər və rayonların adları	Cəmi Total	o cümlədən: of which				Town and regions
		şəhər yerlərində urban places	kənd yerlərində rural places	oğlanlar boys	qızlar girls	
Lənkəran iqtisadi rayonu - c ə m i	116	66	50	61	55	Lankaran economic region - total
<i>o cümlədən:</i>						<i>of which:</i>
Astara rayonu	8	4	4	4	4	Astara region
Lənkəran şəhəri	16	6	10	8	8	Lankaran town
Lerik rayonu	17	8	9	9	8	Lerik region
Yardımlı rayonu	11	7	4	7	4	Yardimly region
Masallı rayonu	27	19	8	15	12	Masally region
Cəlilabad rayonu	37	22	15	18	19	Jalilabad region
Quba-Xaçmaz iqtisadi rayonu - c ə m i	142	81	61	81	61	Guba-Khachmaz economic region - total
<i>o cümlədən:</i>						<i>of which:</i>
Qusar rayonu	14	8	6	6	8	Gusar region
Xaçmaz rayonu	28	15	13	15	13	Khachmaz region
Quba rayonu	68	37	31	42	26	Guba region
Şabran rayonu	21	14	7	11	10	Shabran region
Siyəzən rayonu	11	7	4	7	4	Siyazan region
Aran iqtisadi rayonu - c ə m i	370	237	133	216	154	Aran economic region - total
<i>o cümlədən:</i>						<i>of which:</i>
Göyçay rayonu	12	7	5	8	4	Goychay region
Beyləqan rayonu	21	17	4	9	12	Beylagan region
Ağcabədi rayonu	19	10	9	10	9	Agdjabadi region
Bərdə rayonu	29	20	9	19	10	Barda region
Neftçala rayonu	12	8	4	8	4	Neftchala region
Biləsuvar rayonu	37	12	25	29	8	Bilasuvar region
Salyan rayonu	31	30	1	19	12	Salyan region
Yevlax şəhəri	18	15	3	8	10	Yevlakh town
Mingəçevir şəhəri	17	17	-	9	8	Mingechevir town
Ağdaş rayonu	11	8	3	7	4	Agdash region
Ucar rayonu	10	6	4	5	5	Ujar region
Zərdab rayonu	10	9	1	2	8	Zardab region
Kürdəmir rayonu	27	11	16	23	4	Kurdamir region
İmişli rayonu	30	15	15	15	15	Imishli region
Saatlı rayonu	16	4	12	8	8	Saatly region
Sabirabad rayonu	37	22	15	20	17	Sabirabad region
Hacıqabul rayonu	17	10	7	8	9	Hajigabul region
Şirvan şəhəri	16	16	-	9	7	Shirvan town
Yuxarı Qarabağ iqtisadi rayonu - c ə m i	52	19	33	30	22	Yukhari Karabakh economic region - total
<i>o cümlədən:</i>						<i>of which:</i>
Cəbrayıl rayonu	7	4	3	4	3	Jabrail region
Füzuli rayonu	11	3	8	7	4	Fuzuli region
Ağdam rayonu	15	5	10	6	9	Aghdam region
Tərtər rayonu	12	3	9	7	5	Tartar region
Xocalı rayonu	2	1	1	2	-	Xojaly region

Şəhər və rayonların adları	Cəmi <i>Total</i>	<i>o cümlədən: of which</i>				<i>Towns and regions</i>
		şəhər yerlərində <i>urban places</i>	kənd yerlərində <i>rural places</i>	oğlanlar <i>boys</i>	qızlar <i>girls</i>	
Şuşa rayonu	2	1	1	2	-	<i>Shusha region</i>
Xocavənd rayonu	3	2	1	2	1	<i>Khojavand region</i>
Xankəndi şəhəri	-	-	-	-	-	<i>Khankendi town</i>
Kəlbəcər-Laçın						<i>Kalbajar-Lachin</i>
iqtisadi rayonu - c ə m i	23	16	7	14	9	<i>economic region - total</i>
<i>o cümlədən:</i>						<i>of which:</i>
Kəlbəcər rayonu	11	7	4	6	5	<i>Kalbajar region</i>
Laçın rayonu	4	3	1	3	1	<i>Lachin region</i>
Qubadlı rayonu	6	5	1	4	2	<i>Gubadly region</i>
Zəngilan rayonu	2	1	1	1	1	<i>Zangilan region</i>
Dağlıq Şirvan						<i>Dakhlik Shirvan</i>
iqtisadi rayonu - c ə m i	86	63	23	53	33	<i>economic region - total</i>
<i>o cümlədən:</i>						<i>of which:</i>
Qobustan rayonu	20	14	6	12	8	<i>Gobustan region</i>
İsmayilli rayonu	21	13	8	15	6	<i>Ismayilly region</i>
Ağsu rayonu	13	7	6	8	5	<i>Aghsu region</i>
Şamaxı rayonu	32	29	3	18	14	<i>Shamakhy region</i>
Naxçıvan Muxtar Respublikası - c ə m i	10	9	1	5	5	<i>Nakhchivan Autonomous Republic - total</i>
<i>o cümlədən:</i>						<i>of which:</i>
Naxçıvan şəhəri	3	3	-	2	1	<i>Nakhchivan town</i>
Şərur rayonu	2	1	1	1	1	<i>Sharur region</i>
Babək rayonu	1	1	-	-	1	<i>Babek region</i>
Ordubad rayonu	1	1	-	1	-	<i>Ordubad region</i>
Culfa rayonu	2	2	-	-	2	<i>Julfa region</i>
Kəngərli rayonu	-	-	-	-	-	<i>Kengerli region</i>
Şahbuz rayonu	1	1	-	1	-	<i>Shahbuz region</i>
Sədərək rayonu	-	-	-	-	-	<i>Sadarak region</i>

2.11. 2015-ci ildə şəhər və rayonlar üzrə körpə ölümünün əmsalları

(hər 1000 nəfər diri doğulana 1 yaşa qədər ölən uşaqların sayı)

Infant mortality rate by towns and regions in 2015

(infant mortality under 1 year per 1000 live birth)

Şəhər və rayonların adları	Cəmi Total	o cümlədən: of which				Towns and regions
		şəhər yerlərində urban places	kənd yerlərində rural places	oğlanlar boys	qızlar girls	
<u>Azərbaycan Respublikası</u>	11,0	18,0	4,4	12,2	9,5	<u>Republic of Azerbaijan</u>
Bakı şəhəri - c ə m i	21,5	21,5	-	27,6	14,7	Baku city - total
Abşeron iqtisadi rayonu - c ə m i	17,4	18,1	10,4	19,4	15,3	Absheron economic region - total
<i>o cümlədən:</i>						<i>of which:</i>
Xızı rayonu	11,4	11,9	10,8	9,3	13,7	Khyzi region
Abşeron rayonu	14,0	15,0	10,3	16,0	11,7	Absheron region
Sumqayıt şəhəri	19,5	19,5	-	21,6	17,1	Sumgayit town
Gəncə-Qazax iqtisadi rayonu - c ə m i	7,5	10,9	5,0	5,4	10,0	Ganja-Gazakh economic region - total
<i>o cümlədən:</i>						<i>of which:</i>
Gəncə şəhəri	9,2	9,2	-	4,2	15,0	Ganja town
<i>o cümlədən:</i>						<i>of which:</i>
Nizami rayonu	10,2	10,2	-	5,7	12,2	Nizami region
Kəpəz rayonu	8,3	8,3	-	2,9	17,5	Kapaz region
Qazax rayonu	6,9	18,9	3,9	5,8	8,2	Gazakh region
Ağstafa rayonu	7,3	13,7	5,5	5,9	8,8	Aghstafa region
Tovuz rayonu	8,8	21,7	6,3	9,6	8,0	Tovuz region
Şəmkir rayonu	3,3	5,3	2,1	2,6	4,1	Shamkir region
Gədəbəy rayonu	3,7	16,7	2,1	1,1	7,0	Gadabay region
Daşkəsən rayonu	11,6	5,8	16,8	3,1	23,0	Dashkasan region
Samux rayonu	9,8	6,2	12,8	6,8	13,4	Samukh region
Göygöl rayonu	11,7	16,6	8,2	8,0	16,1	Goygol region
Goranboy rayonu	9,2	23,7	4,0	6,8	12,1	Goranboy region
Naftalan şəhəri	9,7	11,8	-	18,2	-	Naftalan town
Şəki-Zaqatala iqtisadi rayonu - c ə m i	8,8	19,2	5,4	9,2	8,4	Shaki-Zagatala economic region - total
<i>o cümlədən:</i>						<i>of which:</i>
Balakən rayonu	7,5	38,4	3,5	6,1	8,8	Balakan region
Zaqatala rayonu	6,9	29,3	0,9	4,3	9,6	Zagatala region
Qax rayonu	12,1	27,7	6,9	17,5	6,1	Gakh region
Şəki şəhəri	11,3	15,3	9,6	11,8	10,6	Shaki town
Oğuz rayonu	7,6	17,6	6,0	9,6	5,4	Oguz region
Qəbələ rayonu	7,0	11,0	4,8	8,5	5,4	Gabala region

Şəhər və rayonların adları	Cəmi Total	o cümlədən: of which				Town and regions
		şəhər yerlərində urban places	kənd yerlərində rural places	oğlanlar boys	qızlar girls	
Lənkəran iqtisadi rayonu - c ə m i	6,2	14,5	3,6	6,1	6,3	Lankaran economic region - total
<i>o cümlədən:</i>						<i>of which:</i>
Astara rayonu	5,7	10,5	3,8	5,2	6,3	Astara region
Lənkəran şəhəri	4,8	4,9	4,6	4,3	5,3	Lankaran town
Lerik rayonu	11,2	61,0	6,3	11,3	11,2	Lerik region
Yardımlı rayonu	9,2	65,7	3,1	11,1	6,9	Yardimly region
Masallı rayonu	5,1	16,1	2,0	5,4	4,8	Masally region
Cəlilabad rayonu	5,9	14,8	3,2	5,4	6,6	Jalilabad region
Quba-Xaçmaz iqtisadi rayonu - c ə m i	10,1	19,7	6,1	10,7	9,5	Guba-Khachmaz economic region - total
<i>o cümlədən:</i>						<i>of which:</i>
Qusar rayonu	6,6	19,9	3,4	5,1	8,3	Gusar region
Xaçmaz rayonu	8,0	13,3	5,3	8,1	7,9	Khachmaz region
Quba rayonu	13,3	35,3	7,6	15,5	10,8	Guba region
Şabran rayonu	14,5	24,9	8,1	14,2	15,0	Shabran region
Siyəzən rayonu	8,3	8,8	7,5	9,8	6,5	Siyazan region
Aran iqtisadi rayonu - c ə m i	8,7	17,2	4,5	9,3	8,1	Aran economic region - total
<i>o cümlədən:</i>						<i>of which:</i>
Göyçay rayonu	7,1	18,1	3,7	8,9	5,0	Goychay region
Beyləqan rayonu	10,7	21,4	3,5	8,5	13,3	Beylagan region
Ağcabədi rayonu	8,0	15,5	4,6	7,6	8,5	Agdjabadi region
Bərdə rayonu	8,7	24,8	3,7	10,5	6,6	Barda region
Neftçala rayonu	9,0	12,5	6,5	9,7	8,2	Neftchala region
Biləsuvar rayonu	12,5	18,1	11,0	18,3	5,9	Bilasuvar region
Salyan rayonu	8,5	31,4	0,3	9,9	7,0	Salyan region
Yevlax şəhəri	10,2	15,8	3,3	8,6	11,8	Yevlakh town
Mingəçevir şəhəri	11,4	11,4	-	11,2	11,6	Mingechevir town
Ağdaş rayonu	6,6	16,3	2,7	8,0	5,1	Agdash region
Ucar rayonu	6,0	20,7	2,8	5,3	6,8	Ujar region
Zərdab rayonu	14,7	71,8	1,9	5,9	24,7	Zardab region
Kürdəmir rayonu	11,0	25,7	7,9	16,9	3,6	Kurdamir region
İmişli rayonu	7,4	12,3	5,3	6,9	8,0	Imishli region
Saatlı rayonu	6,4	10,2	5,7	5,9	6,9	Saatly region
Sabirabad rayonu	6,6	27,0	3,1	6,6	6,6	Sabirabad region
Hacıqabul rayonu	7,9	10,3	6,0	7,3	8,5	Hajigabul region
Şirvan şəhəri	9,5	9,5	-	9,9	8,9	Shirvan town

Şəhər və rayonların adları	Cəmi Total	o cümlədən: of which				Town and regions
		şəhər yerlərində urban places	kənd yerlərində rural places	oğlanlar boys	qızlar girls	
Yuxarı Qarabağ						Yukhari Karabakh
İqtisadi rayonu - c ə m i	5,4	7,1	4,7	5,5	5,2	economic region - total
<i>o cümlədən:</i>						<i>of which:</i>
Cəbrayıl rayonu	4,8	12,5	2,8	4,8	4,7	Jabrail region
Füzuli rayonu	5,4	5,9	5,1	6,1	4,5	Fuzuli region
Ağdam rayonu	3,6	5,8	2,9	2,7	4,6	Aghdam region
Tərtər rayonu	11,8	19,8	10,3	12,5	11,0	Tartar region
Xocalı rayonu	7,2	5,0	12,7	9,9	-	Khojaly region
Şuşa rayonu	2,4	1,2	5,0	4,7	-	Shusha region
Xocavənd rayonu	8,8	90,9	3,7	9,7	7,6	Khojavand region
Xankəndi şəhəri	-	-	-	-	-	Khankendi town
Kəlbəcər-Laçın						Kalbajar-Lachin
İqtisadi rayonu - c ə m i	6,4	17,1	3,1	6,7	6,1	economic region - total
<i>o cümlədən:</i>						<i>of which:</i>
Kəlbəcər rayonu	7,0	22,5	3,2	6,8	7,4	Kalbajar region
Laçın rayonu	4,0	16,9	1,2	4,8	3,0	Lachin region
Qubadlı rayonu	7,6	29,9	1,7	8,8	6,0	Gubadly region
Zəngilan rayonu	8,9	7,1	10,3	8,4	9,4	Zangilan region
Dağlıq Şirvan						Dakhlik Shirvan
İqtisadi rayonu - c ə m i	10,1	22,3	4,1	11,2	8,8	economic region - total
<i>o cümlədən:</i>						<i>of which:</i>
Qobustan rayonu	14,5	54,5	5,3	15,6	13,1	Gobustan region
İsmayilli rayonu	10,0	18,5	5,8	13,2	6,2	Ismayilly region
Ağsu rayonu	5,9	12,5	3,5	6,3	5,2	Aghsu region
Şamaxı rayonu	11,2	22,0	2,2	11,2	11,3	Shamakhy region
Naxçıvan Muxtar Respublikası - c ə m i	1,5	4,5	0,4	1,6	1,4	Nakhchivan Autonomous Republic - total
<i>o cümlədən:</i>						<i>of which:</i>
Naxçıvan şəhəri	2,5	2,4	-	3,1	1,8	Nakhchivan town
Şərur rayonu	1,0	10,4	0,4	0,6	1,4	Sharur region
Babək rayonu	1,1	13,9	-	0,7	1,6	Babek region
Ordubad rayonu	1,4	6,8	-	2,7	-	Ordubad region
Culfa rayonu	2,6	7,9	-	-	4,1	Julfa region
Kəngərli rayonu	-	-	-	-	-	Kengerli region
Şahbuz rayonu	1,4	6,5	-	2,5	-	Shahbuz region
Sədərək rayonu	-	-	-	-	-	Sadarak region

2.12. Azərbaycan Respublikasının şəhər və rayonları üzrə ana ölümü
(nəfər)
Maternal mortality by towns and regions of the Republic of Azerbaijan
(person)

Şəhər və rayonların adları	2013			2014			2015			Towns and regions
	Cəmi Total	Şəhər yerləri Urban places	Kənd yerləri Rural places	Cəmi Total	Şəhər yerləri Urban places	Kənd yerləri Rural places	Cəmi Total	Şəhər yerləri Urban places	Kənd yerləri Rural places	
<u>Azərbaycan Respublikası</u>	25	12	13	25	11	14	24	4	20	<u>Republic of Azerbaijan</u>
Bakı şəhəri - c ə m i	5	5	-	3	3	-	4	4	-	Baku city - total
<i>o cümlədən:</i>										<i>of which:</i>
Binəqədi rayonu	-	-	-	-	-	-	-	-	-	Binagadi region
Qaradağ rayonu	-	-	-	-	-	-	2	2	-	Garadagh region
Xəzər rayonu	1	1	-	-	-	-	1	1	-	Khazar region
Səbail rayonu	-	-	-	-	-	-	-	-	-	Sabayel region
Sabunçu rayonu	2	2	-	-	-	-	1	1	-	Sabunchu region
Suraxanı rayonu	-	-	-	1	1	-	-	-	-	Surakhany region
Nərimanov rayonu	-	-	-	-	-	-	-	-	-	Narimanov region
Nəsimi rayonu	-	-	-	1	1	-	-	-	-	Nasimi region
Nizami rayonu	-	-	-	-	-	-	-	-	-	Nizami region
Pirallahı rayonu	-	-	-	-	-	-	-	-	-	Pirallahi region
Xətai rayonu	1	1	-	1	1	-	-	-	-	Khatai region
Yasamal rayonu	1	1	-	-	-	-	-	-	-	Yasamal region
Abşeron iqtisadi rayonu - c ə m i	2	2	-	-	-	-	-	-	-	Absheron economic region - total
<i>o cümlədən:</i>										<i>of which:</i>
Xızı rayonu	-	-	-	-	-	-	-	-	-	Khyzi region
Abşeron rayonu	1	1	-	-	-	-	-	-	-	Absheron region
Sumqayıt şəhəri	1	1	-	-	-	-	-	-	-	Sumgayit town
Gəncə-Qazax iqtisadi rayonu - c ə m i	4	1	3	2	-	2	3	-	3	Ganja-Gazakh economic region - total
<i>o cümlədən:</i>										<i>of which:</i>
Gəncə şəhəri	1	1	-	-	-	-	-	-	-	Ganja town
<i>o cümlədən:</i>										<i>of which:</i>
Nizami rayonu	-	-	-	-	-	-	-	-	-	Nizami region
Kəpəz rayonu	1	1	-	-	-	-	-	-	-	Kapaz region
Qazax rayonu	-	-	-	1	-	1	1	-	1	Gazakh region
Ağstafa rayonu	-	-	-	-	-	-	-	-	-	Aghstafa region
Tovuz rayonu	-	-	-	-	-	-	-	-	-	Tovuz region
Şəmkir rayonu	-	-	-	-	-	-	-	-	-	Shamkir region
Gədəbəy rayonu	1	-	1	-	-	-	1	-	1	Gadabay region
Daşkəsən rayonu	-	-	-	-	-	-	-	-	-	Dashkasan region
Samux rayonu	-	-	-	-	-	-	-	-	-	Samukh region
Göygöl rayonu	1	-	1	-	-	-	-	-	-	Goygol region
Goranboy rayonu	1	-	1	1	-	1	1	-	1	Goranboy region
Naftalan şəhəri	-	-	-	-	-	-	-	-	-	Naftalan town
Şəki-Zaqatala iqtisadi rayonu - c ə m i	1	-	1	1	-	1	1	-	1	Shaki-Zagatala economic region - total
<i>o cümlədən:</i>										<i>of which:</i>
Balakən rayonu	1	-	1	-	-	-	-	-	-	Balakan region
Zaqatala rayonu	-	-	-	-	-	-	-	-	-	Zagatala region
Qax rayonu	-	-	-	-	-	-	1	-	1	Gakh region
Şəki şəhəri	-	-	-	1	-	1	-	-	-	Shaki town
Oğuz rayonu	-	-	-	-	-	-	-	-	-	Oguz region
Qəbələ rayonu	-	-	-	-	-	-	-	-	-	Gabala region

Şəhər və rayonların adları	2013			2014			2015			Town and regions
	Cəmi Total	Şəhər yerləri Urban places	Kənd yerləri Rural places	Cəmi Total	Şəhər yerləri Urban places	Kənd yerləri Rural places	Cəmi Total	Şəhər yerləri Urban places	Kənd yerləri Rural places	
Lənkəran iqtisadi rayonu - c ə m i	1	1	-	3	2	1	5	-	-	Lankaran economic 5 region - total
<i>o cümlədən:</i>										<i>of which:</i>
Astara rayonu	1	1	-	2	2	-	-	-	-	- Astara region
Lənkəran şəhəri	-	-	-	1	-	1	-	-	-	- Lankaran town
Lerik rayonu	-	-	-	-	-	-	-	-	-	- Lerik region
Yardımlı rayonu	-	-	-	-	-	-	1	-	1	1 Yardimli region
Masallı rayonu	-	-	-	-	-	-	1	-	1	1 Masally region
Cəlilabad rayonu	-	-	-	-	-	-	3	-	3	3 Jalilabad region
Quba-Xaçmaz iqtisadi rayonu - c ə m i	-	-	-	4	2	2	3	-	-	Guba-Khachmaz economic region - total
<i>o cümlədən:</i>										<i>of which:</i>
Qusar rayonu	-	-	-	1	-	1	-	-	-	- Gusar region
Xaçmaz rayonu	-	-	-	2	2	-	1	-	1	1 Khachmaz region
Quba rayonu	-	-	-	1	-	1	1	-	1	1 Guba region
Şabran rayonu	-	-	-	-	-	-	1	-	1	1 Shabran region
Siyəzən rayonu	-	-	-	-	-	-	-	-	-	- Siyazan region
Aran iqtisadi rayonu - c ə m i	8	2	6	8	4	4	7	-	-	Aran economic 7 region - total
<i>o cümlədən:</i>										<i>of which:</i>
Göyçay rayonu	1	1	-	-	-	-	-	-	-	- Goychay region
Beyləqan rayonu	1	-	1	-	-	-	2	-	2	2 Beylagan region
Ağcabədi rayonu	-	-	-	-	-	-	1	-	1	1 Agdjabadi region
Bərdə rayonu	-	-	-	-	-	-	-	-	-	- Barda region
Neftçala rayonu	1	-	1	-	-	-	1	-	1	1 Neftchala region
Biləsuvar rayonu	-	-	-	-	-	-	1	-	1	1 Bilasuvar region
Salyan rayonu	-	-	-	1	-	1	-	-	-	- Salyan region
Yevlax şəhəri	-	-	-	1	1	-	-	-	-	- Yevlakh town
Mingəçevir şəhəri	-	-	-	3	3	-	-	-	-	- Mingechevir town
Ağdaş rayonu	1	-	1	1	-	1	-	-	-	- Agdash region
Ucar rayonu	-	-	-	-	-	-	-	-	-	- Ujar region
Zərdab rayonu	-	-	-	-	-	-	-	-	-	- Zardab region
Kürdəmir rayonu	-	-	-	-	-	-	-	-	-	- Kurdamir region
İmişli rayonu	2	-	2	-	-	-	1	-	1	1 Imishli region
Saatlı rayonu	1	-	1	1	-	1	-	-	-	- Saatly region
Sabirabad rayonu	-	-	-	1	-	1	1	-	1	1 Sabirabad region
Hacıqabul rayonu	-	-	-	-	-	-	-	-	-	- Hajigabul region
Şirvan şəhəri	1	1	-	-	-	-	-	-	-	- Shirvan town
Yuxarı Qarabağ iqtisadi rayonu - c ə m i	2	1	1	3	-	3	-	-	-	Yukhari Karabakh economic region - total
<i>o cümlədən:</i>										<i>of which:</i>
Cəbrayıl rayonu	-	-	-	1	-	1	-	-	-	- Jabrail region
Füzuli rayonu	-	-	-	2	-	2	-	-	-	- Fuzuli region
Ağdam rayonu	2	1	1	-	-	-	-	-	-	- Aghdam region
Tərtər rayonu	-	-	-	-	-	-	-	-	-	- Tartar region
Xocalı rayonu	-	-	-	-	-	-	-	-	-	- Khojaly region
Şuşa rayonu	-	-	-	-	-	-	-	-	-	- Shusha region
Xocavənd rayonu	-	-	-	-	-	-	-	-	-	- Khojavand region
Xankəndi şəhəri	-	-	-	-	-	-	-	-	-	- Khankendi town

Şəhər və rayonların adları	2013			2014			2015			Towns and regions
	Cəmi <i>Total</i>	Şəhər yerləri <i>Urban places</i>	Kənd yerləri <i>Rural places</i>	Cəmi <i>Total</i>	Şəhər yerləri <i>Urban places</i>	Kənd yerləri <i>Rural places</i>	Cəmi <i>Total</i>	Şəhər yerləri <i>Urban places</i>	Kənd yerləri <i>Rural places</i>	
Kəlbəcər-Laçın										Kalbajar-Lachin
iqтisadi rayonu - c ə m i	-	-	-	-	-	-	-	-	-	economic region - total
<i>o cümlədən:</i>										<i>of which:</i>
Kəlbəcər rayonu	-	-	-	-	-	-	-	-	-	Kalbajar region
Laçın rayonu	-	-	-	-	-	-	-	-	-	Lachin region
Qubadlı rayonu	-	-	-	-	-	-	-	-	-	Gubadly region
Zəngilan rayonu	-	-	-	-	-	-	-	-	-	Zangilan region
Dağlıq Şirvan										Dakhlik Shirvan
iqтisadi rayonu - c ə m i	2	-	2	1	-	1	1	-	1	economic region - total
<i>o cümlədən:</i>										<i>of which:</i>
Qobustan rayonu	-	-	-	-	-	-	-	-	-	Gobustan region
İsmayilli rayonu	-	-	-	1	-	1	1	-	1	Ismayilly region
Ağsu rayonu	1	-	1	-	-	-	-	-	-	Aghsu region
Şamaxı rayonu	1	-	1	-	-	-	-	-	-	Shamakhy region
Naxçıvan Muxtar Respublikası -										Nakhchivan Autonomous
c ə m i	-	-	-	-	-	-	-	-	-	Republic - total
<i>o cümlədən:</i>										<i>of which:</i>
Naxçıvan şəhəri	-	-	-	-	-	-	-	-	-	Nakhchivan town
Şərur rayonu	-	-	-	-	-	-	-	-	-	Sharur region
Babək rayonu	-	-	-	-	-	-	-	-	-	Babek region
Ordubad rayonu	-	-	-	-	-	-	-	-	-	Ordubad region
Culfa rayonu	-	-	-	-	-	-	-	-	-	Julfa region
Kəngərli rayonu	-	-	-	-	-	-	-	-	-	Kengerli region
Şahbuz rayonu	-	-	-	-	-	-	-	-	-	Shahbuz region
Sədərək rayonu	-	-	-	-	-	-	-	-	-	Sadarak region

**2.13. 2015-ci ildə şəhər və rayonlar üzrə rəsmi qeydə alınmış
nikah və boşanmaların sayı və ümumi əmsalları**

Number and total rate of marriages and divorces by towns and regions in 2015

Şəhər və rayonların adları	Nikahların sayı	Boşanmaların sayı	Əhalinin hər 1000 nəfərinə <i>per 1000 population</i>		Towns and regions
	<i>Marriages</i>	<i>Divorces</i>	nikahlar <i>marriages</i>	boşanmalar <i>divorces</i>	

Səhər və kənd yerləri üzrə - cəmi

Urban and rural places - total

<u>Azərbaycan Respublikası</u>	68 773	12 764	7,2	1,3	<u>Republic of Azerbaijan</u>
Bakı şəhəri - c ə m i	16 747	4 253	7,6	1,9	<i>Baku city - total</i>
<i>o cümlədən:</i>					<i>of which:</i>
Binəqədi rayonu	1 991	544	7,7	2,1	<i>Binagadi region</i>
Qaradağ rayonu	1 111	201	9,3	1,7	<i>Garadagh region</i>
Xəzər rayonu	1 118	191	6,9	1,2	<i>Khazar region</i>
Səbail rayonu	1 016	216	10,1	2,2	<i>Sabayel region</i>
Sabunçu rayonu	2 236	450	9,4	1,9	<i>Sabunchu region</i>
Suraxanı rayonu	1 795	452	8,4	2,1	<i>Surakhany region</i>
Nərimanov rayonu	1 160	331	6,7	1,9	<i>Narimanov region</i>
Nəsimi rayonu	1 151	413	5,3	1,9	<i>Nasimi region</i>
Nizami rayonu	1 220	323	6,3	1,7	<i>Nizami region</i>
Pirallahı rayonu	124	39	6,2	2,0	<i>Pirallahi region</i>
Xətai rayonu	1 930	585	7,1	2,1	<i>Khatai region</i>
Yasamal rayonu	1 895	508	7,8	2,1	<i>Yasamal region</i>
Abşeron iqtisadi rayonu - c ə m i	3 839	820	6,9	1,5	<i>Absheron economic region - total</i>
<i>o cümlədən:</i>					<i>of which:</i>
Xızı rayonu	112	14	6,9	0,9	<i>Khyzi region</i>
Abşeron rayonu	1 197	227	5,9	1,1	<i>Absheron region</i>
Sumqayıt şəhəri	2 530	579	7,6	1,7	<i>Sumgayit town</i>
Gəncə-Qazax iqtisadi rayonu - c ə m i	8 754	1 877	7,0	1,5	<i>Ganja-Gazakh economic region - total</i>
<i>o cümlədən:</i>					<i>of which:</i>
Gəncə şəhəri	2 148	735	6,5	2,2	<i>Ganja town</i>
<i>o cümlədən:</i>					<i>of which:</i>
Nizami rayonu	1 064	367	7,1	2,4	<i>Nizami region</i>
Kəpəz rayonu	1 084	368	6,1	2,1	<i>Kapaz region</i>
Qazax rayonu	681	92	7,2	1,0	<i>Gazakh region</i>
Ağstafa rayonu	616	78	7,2	0,9	<i>Aghstafa region</i>
Tovuz rayonu	1 323	291	7,8	1,7	<i>Tovuz region</i>
Şəmkir rayonu	1 384	227	6,6	1,1	<i>Shamkir region</i>
Gədəbəy rayonu	592	65	6,0	0,7	<i>Gadabay region</i>
Daşkəsən rayonu	278	51	8,1	1,5	<i>Dashkasan region</i>
Samux rayonu	439	94	7,8	1,7	<i>Samukh region</i>
Göygöl rayonu	443	109	7,2	1,8	<i>Goygol region</i>
Goranboy rayonu	785	108	7,8	1,1	<i>Goranboy region</i>
Naftalan şəhəri	65	27	6,6	2,8	<i>Naftalan town</i>

Şəhər və rayonların adları	Nikahların sayı <i>Marriages</i>	Boşanmaların sayı <i>Divorces</i>	Əhalinin hər 1000 nəfərinə <i>per 1000 population</i>		<i>Towns and regions</i>
			nikahlar <i>marriages</i>	boşanmalar <i>divorces</i>	
Şəki-Zaqatala					Shaki-Zagatala
iqtisadi rayonu - c ə m i	4 439	636	7,4	1,1	economic region - total
<i>o cümlədən:</i>					<i>of which:</i>
Balakən rayonu	703	110	7,4	1,2	Balakən region
Zaqatala rayonu	868	139	6,9	1,1	Zagatala region
Qax rayonu	439	42	7,9	0,8	Gakh region
Şəki şəhəri	1 360	210	7,5	1,2	Shaki town
Oğuz rayonu	339	54	7,9	1,3	Oguz region
Qəbələ rayonu	730	81	7,1	0,8	Gabala region
Lənkəran iqtisadi rayonu -					Lankaran economic
c ə m i	6 239	586	6,9	0,7	region - total
<i>o cümlədən:</i>					<i>of which:</i>
Astara rayonu	685	81	6,6	0,8	Astara region
Lənkəran şəhəri	1 431	188	6,4	0,8	Lankaran town
Lerik rayonu	551	37	6,8	0,5	Lerik region
Yardımlı rayonu	477	20	7,5	0,3	Yardimli region
Masallı rayonu	1 413	181	6,5	0,8	Masally region
Cəlilabad rayonu	1 682	79	8,0	0,4	Jalilabad region
Quba-Xaçmaz					Guba-Khachmaz
iqtisadi rayonu - c ə m i	3 525	598	6,7	1,1	economic region - total
<i>o cümlədən:</i>					<i>of which:</i>
Qusar rayonu	622	112	6,6	1,2	Gusar region
Xaçmaz rayonu	1 109	218	6,4	1,3	Khachmaz region
Quba rayonu	1 078	148	6,5	0,9	Guba region
Şabran rayonu	425	64	7,5	1,1	Shabran region
Siyəzən rayonu	291	56	7,1	1,4	Siyazan region
Aran iqtisadi					Aran economic
rayonu - c ə m i	14 939	2 012	7,7	1,0	region - total
<i>o cümlədən:</i>					<i>of which:</i>
Göyçay rayonu	851	143	7,3	1,2	Goychay region
Beyləqan rayonu	773	104	8,2	1,1	Beylagan region
Ağcabədi rayonu	1 005	116	7,7	0,9	Agdjabadi region
Bərdə rayonu	1 280	182	8,4	1,2	Barda region
Neftçala rayonu	673	86	7,9	1,0	Neftchala region
Biləsuvar rayonu	759	53	7,7	0,5	Bilasuvlar region
Salyan rayonu	1 061	134	8,0	1,0	Salyan region
Yevlax şəhəri	769	146	6,1	1,2	Yevlakh town
Mingəçevir şəhəri	809	229	7,9	2,2	Mingechevir town
Ağdaş rayonu	759	110	7,2	1,0	Agdash region
Ucar rayonu	711	104	8,4	1,2	Ujar region
Zərdab rayonu	370	45	6,5	0,8	Zardab region
Kürdəmir rayonu	897	92	8,0	0,8	Kurdamir region
İmişli rayonu	820	108	6,6	0,9	Imishli region
Saatlı rayonu	855	74	8,3	0,7	Saatly region
Sabirabad rayonu	1 341	97	7,9	0,6	Sabirabad region
Hacıqabul rayonu	586	65	8,2	0,9	Hajigabul region
Şirvan şəhəri	620	124	7,4	1,5	Shirvan town

Şəhər və rayonların adları	Nikahların sayı <i>Marriages</i>	Boşanmaların sayı <i>Divorces</i>	Əhalinin hər 1000 nəfərinə <i>per 1000 population</i>		<i>Towns and regions</i>
			nikahlar <i>marriages</i>	boşanmalar <i>divorces</i>	
Yuxarı Qarabağ					Yukhari Karabakh
İqtisadi rayonu - c ə m i	3 824	916	7,0	1,7	economic region - total
<i>o cümlədən:</i>					<i>of which:</i>
Cəbrayıl rayonu	537	112	7,0	1,5	Jabrail region
Füzuli rayonu	973	190	7,7	1,5	Fuzuli region
Ağdam rayonu	1 386	367	7,2	1,9	Aghdam region
Tərtər rayonu	507	125	6,4	1,6	Tartar region
Xocalı rayonu	70	34	4,8	2,3	Khojaly region
Şuşa rayonu	244	44	7,8	1,4	Shusha region
Xocavənd rayonu	81	36	6,0	2,7	Khojavand region
Xankəndi şəhəri	26	8	2,2	0,7	Khankendi town
Kəlbəcər-Laçın					Kalbajar-Lachin
İqtisadi rayonu - c ə m i	1 658	435	7,0	1,8	economic region - total
<i>o cümlədən:</i>					<i>of which:</i>
Kəlbəcər rayonu	547	168	6,9	2,1	Kalbajar region
Laçın rayonu	513	116	6,9	1,6	Lachin region
Qubadlı rayonu	291	78	7,4	2,0	Gubadly region
Zəngilan rayonu	307	73	7,1	1,7	Zangilan region
Dağlıq Şirvan					Dakhlik Shirvan
İqtisadi rayonu - c ə m i	2 170	299	7,1	1,0	economic region - total
<i>o cümlədən:</i>					<i>of which:</i>
Qobustan rayonu	329	20	7,4	0,5	Gobustan region
İsmayilli rayonu	587	97	7,0	1,1	Ismayilly region
Ağsu rayonu	553	80	7,2	1,0	Aghsu region
Şamaxı rayonu	701	102	7,0	1,0	Shamakhy region
Naxçıvan Muxtar Respublikası -					Nakhchivan Autonomous
c ə m i	2 639	332	6,0	0,8	Republic - total
<i>o cümlədən:</i>					<i>of which:</i>
Naxçıvan şəhəri	520	78	5,7	0,9	Nakhchivan town
Şərur rayonu	539	67	4,8	0,6	Sharur region
Babək rayonu	494	70	6,8	1,0	Babek region
Ordubad rayonu	317	41	6,5	0,8	Ordubad region
Culfa rayonu	326	23	7,2	0,5	Julfa region
Kəngərli rayonu	216	21	6,9	0,7	Kengerli region
Şahbuz rayonu	146	27	5,9	1,1	Shahbuz region
Sədərək rayonu	81	5	5,2	0,3	Sadarak region

Şəhər və rayonların adları	Nikahların sayı <i>Marriages</i>	Boşanmaların sayı <i>Divorces</i>	Əhalinin hər 1000 nəfərinə <i>per 1000 population</i>		Town and regions
			nikahlar <i>marriages</i>	boşanmalar <i>divorces</i>	

Şəhər yerləri üzrə**Urban places**

<u>Azərbaycan Respublikası</u>	36 623	8 658	7,2	1,7	<u>Republic of Azerbaijan</u>
Bakı şəhəri - c ə m i	16 747	4 253	7,6	1,9	<u>Baku city - total</u>
<i>o cümlədən:</i>					<i>of which:</i>
Binəqədi rayonu	1 991	544	7,7	2,1	Binagadi region
Qaradağ rayonu	1 111	201	9,3	1,7	Garadagh region
Xəzər rayonu	1 118	191	6,9	1,2	Khazar region
Səbail rayonu	1 016	216	10,1	2,2	Sabayel region
Sabunçu rayonu	2 236	450	9,4	1,9	Sabunchu region
Suraxanı rayonu	1 795	452	8,4	2,1	Surakhany region
Nərimanov rayonu	1 160	331	6,7	1,9	Narimanov region
Nəsimi rayonu	1 151	413	5,3	1,9	Nasimi region
Nizami rayonu	1 220	323	6,3	1,7	Nizami region
Pirallahı rayonu	124	39	6,2	2,0	Pirallahi region
Xətai rayonu	1 930	585	7,1	2,1	Khatai region
Yasamal rayonu	1 895	508	7,8	2,1	Yasamal region
Abşeron iqtisadi					<i>Absheron economic</i>
rayonu - c ə m i	3 523	767	6,9	1,5	<i>region - total</i>
<i>o cümlədən:</i>					<i>of which:</i>
Xızı rayonu	52	7	6,2	0,8	Khyzi region
Abşeron rayonu	941	181	5,6	1,1	Absheron region
Sumqayıt şəhəri	2 530	579	7,6	1,7	Sumgayit town
Gəncə-Qazax					<i>Ganja-Gazakh</i>
iqtisadi rayonu - c ə m i	3 861	1 155	6,7	2,0	<i>economic region - total</i>
<i>o cümlədən:</i>					<i>of which:</i>
Gəncə şəhəri	2 148	735	6,5	2,2	Ganja town
<i>o cümlədən:</i>					<i>of which:</i>
Nizami rayonu	1 064	367	7,1	2,4	Nizami region
Kəpəz rayonu	1 084	368	6,1	2,1	Kapaz region
Qazax rayonu	133	33	6,2	1,5	Gazakh region
Ağstafa rayonu	125	25	6,0	1,2	Aghstafa region
Tovuz rayonu	224	89	7,9	3,1	Tovuz region
Şəmkir rayonu	506	96	7,0	1,3	Shamkir region
Gədəbəy rayonu	49	9	4,3	0,8	Gadabay region
Daşkəsən rayonu	127	28	8,5	1,9	Dashkasan region
Samux rayonu	163	43	7,8	2,1	Samukh region
Göygöl rayonu	170	35	6,8	1,4	Goygol region
Goranboy rayonu	162	37	7,6	1,7	Goranboy region
Naftalan şəhəri	54	25	6,3	2,9	Naftalan town

Şəhər və rayonların adları	Nikahların sayı <i>Marriages</i>	Boşanmaların sayı <i>Divorces</i>	Əhalinin hər 1000 nəfərinə <i>per 1000 population</i>		Town and regions
			nikahlar <i>marriages</i>	boşanmalar <i>divorces</i>	
Şəki-Zaqatala					Shaki-Zagatala
İqtisadi rayonu - c ə m i	1 226	262	7,2	1,5	economic region - total
<i>o cümlədən:</i>					<i>of which:</i>
Balakən rayonu	97	15	6,6	1,0	Balakən region
Zaqatala rayonu	224	66	6,9	2,0	Zagatala region
Qax rayonu	108	16	7,7	1,1	Gakh region
Şəki şəhəri	500	111	7,5	1,7	Shaki town
Oğuz rayonu	50	12	6,9	1,7	Oguz region
Qəbələ rayonu	247	42	7,1	1,2	Gabala region
Lənkəran İqtisadi rayonu - c ə m i	1 708	237	7,0	1,0	Lankaran economic region - total
<i>o cümlədən:</i>					<i>of which:</i>
Astara rayonu	210	35	6,4	1,1	Astara region
Lənkəran şəhəri	582	94	6,7	1,1	Lankaran town
Lerik rayonu	49	7	6,0	0,9	Lerik region
Yardımlı rayonu	52	5	7,3	0,7	Yardimly region
Masallı rayonu	372	60	7,5	1,2	Masally region
Cəlilabad rayonu	443	36	7,4	0,6	Jalilabad region
Quba-Xaçmaz					Guba-Khachmaz
İqtisadi rayonu - c ə m i	1 155	256	6,5	1,4	economic region - total
<i>o cümlədən:</i>					<i>of which:</i>
Qusar rayonu	115	27	5,7	1,3	Gusar region
Xaçmaz rayonu	418	100	6,3	1,5	Khachmaz region
Quba rayonu	237	55	6,0	1,4	Guba region
Şabran rayonu	201	38	8,2	1,6	Shabran region
Siyəzən rayonu	184	36	7,0	1,4	Siyazan region
Aran İqtisadi rayonu - c ə m i	5 500	1 093	7,5	1,5	Aran economic region - total
<i>o cümlədən:</i>					<i>of which:</i>
Göyçay rayonu	267	62	7,3	1,7	Goychay region
Beyləqan rayonu	319	42	8,2	1,1	Beylagan region
Ağcabədi rayonu	356	52	7,3	1,1	Agdjabadi region
Bərdə rayonu	324	73	8,2	1,9	Barda region
Neftçala rayonu	308	59	7,7	1,5	Neftchala region
Biləsuvar rayonu	159	18	7,2	0,8	Bilasuvar region
Salyan rayonu	335	62	7,8	1,5	Salyan region
Yevlax şəhəri	405	87	6,0	1,3	Yevlakh town
Mingəçevir şəhəri	809	229	7,9	2,2	Mingechevir town
Ağdaş rayonu	248	46	7,0	1,3	Agdash region
Ucar rayonu	142	35	8,1	2,0	Ujar region
Zərdab rayonu	99	15	8,5	1,3	Zardab region
Kürdəmir rayonu	157	30	7,2	1,4	Kurdamir region
İmişli rayonu	262	56	6,7	1,4	Imishli region
Saatlı rayonu	181	27	9,5	1,4	Saatly region
Sabirabad rayonu	244	37	8,1	1,2	Sabirabad region
Hacıqabul rayonu	265	39	7,3	1,1	Hajigabul region
Şirvan şəhəri	620	124	7,4	1,5	Shirvan town

Şəhər və rayonların adları	Nikahların sayı <i>Marriages</i>	Boşanmaların sayı <i>Divorces</i>	Əhalinin hər 1000 nəfərinə <i>per 1000 population</i>		Town and regions
			nikahlar <i>marriages</i>	boşanmalar <i>divorces</i>	
Yuxarı Qarabağ					Yukhari Karabakh
İqtisadi rayonu - c ə m i	978	272	6,5	1,8	economic region - total
<i>o cümlədən:</i>					<i>of which:</i>
Cəbrayıl rayonu	83	22	6,7	1,8	Jabrail region
Füzuli rayonu	242	58	8,0	1,9	Fuzuli region
Ağdam rayonu	307	89	7,1	2,1	Aghdam region
Tərtər rayonu	94	36	4,7	1,8	Tartar region
Xocalı rayonu	52	24	7,1	3,3	Xojaly region
Şuşa rayonu	170	29	7,2	1,2	Shusha region
Xocavənd rayonu	4	6	1,6	2,4	Xojavand region
Xankəndi şəhəri	26	8	2,2	0,7	Khankendi town
Kəlbəcər-Laçın					Kalbajar-Lachin
İqtisadi rayonu - c ə m i	377	112	7,0	2,1	economic region - total
<i>o cümlədən:</i>					<i>of which:</i>
Kəlbəcər rayonu	108	43	8,6	3,4	Kalbajar region
Laçın rayonu	93	25	7,2	1,9	Lachin region
Qubadlı rayonu	58	20	6,5	2,3	Gubadly region
Zəngilan rayonu	118	24	6,1	1,2	Zangilan region
Dağlıq Şirvan					Dakhlik Shirvan
İqtisadi rayonu - c ə m i	778	144	7,4	1,4	economic region - total
<i>o cümlədən:</i>					<i>of which:</i>
Qobustan rayonu	77	7	8,5	0,8	Gobustan region
İsmayıllı rayonu	231	44	8,4	1,6	Ismayilly region
Ağsu rayonu	151	30	7,1	1,4	Aghsu region
Şamaxı rayonu	319	63	6,7	1,3	Shamakhy region
Naxçıvan Muxtar Respublikası -					Nakhchivan Autonomous
c ə m i	770	107	5,9	0,8	Republic - total
<i>o cümlədən:</i>					<i>of which:</i>
Naxçıvan şəhəri	453	66	5,6	0,8	Nakhchivan town
Şərur rayonu	41	8	5,7	1,1	Sharur region
Babək rayonu	37	2	6,7	0,4	Babek region
Ordubad rayonu	78	11	7,0	1,0	Ordubad region
Culfa rayonu	84	11	6,4	0,8	Julfa region
Kəngərli rayonu	39	2	6,7	0,3	Kengerli region
Şahbuz rayonu	24	6	4,7	1,2	Shahbuz region
Sədərək rayonu	14	1	6,6	0,5	Sadarak region

Şəhər və rayonların adları	Nikahların sayı <i>Marriages</i>	Boşanmaların sayı <i>Divorces</i>	Əhalinin hər 1000 nəfərinə <i>per 1000 population</i>		Town and regions
			nikahlar <i>marriages</i>	boşanmalar <i>divorces</i>	

Kənd yerləri üzrə**Rural places**

<u>Azərbaycan Respublikası</u>	32 150	4 106	7,2	0,9	<u>Republic of Azerbaijan</u>
Bakı şəhəri - c ə m i	-	-	-	-	Baku city - total
<i>o cümlədən:</i>					<i>of which:</i>
Binəqədi rayonu	-	-	-	-	Binagadi region
Qaradağ rayonu	-	-	-	-	Garadagh region
Xəzər rayonu	-	-	-	-	Khazar region
Səbail rayonu	-	-	-	-	Sabayel region
Sabunçu rayonu	-	-	-	-	Sabunchu region
Suraxanı rayonu	-	-	-	-	Surakhany region
Nərimanov rayonu	-	-	-	-	Narimanov region
Nəsimi rayonu	-	-	-	-	Nasimi region
Nizami rayonu	-	-	-	-	Nizami region
Pirallahı rayonu	-	-	-	-	Pirallahi region
Xətai rayonu	-	-	-	-	Khatai region
Yasamal rayonu	-	-	-	-	Yasamal region
Abşeron iqtisadi rayonu - c ə m i	316	53	7,2	1,2	Absheron economic region - total
<i>o cümlədən:</i>					<i>of which:</i>
Xızı rayonu	60	7	7,6	0,9	Khyzi region
Abşeron rayonu	256	46	7,1	1,3	Absheron region
Sumqayıt şəhəri	-	-	-	-	Sumgayit town
Gəncə-Qazax iqtisadi rayonu - c ə m i	4 893	722	7,3	1,1	Ganja-Gazakh economic region - total
<i>o cümlədən:</i>					<i>of which:</i>
Gəncə şəhəri	-	-	-	-	Ganja town
<i>o cümlədən:</i>					<i>of which:</i>
Nizami rayonu	-	-	-	-	Nizami region
Kəpəz rayonu	-	-	-	-	Kapaz region
Qazax rayonu	548	59	7,5	0,8	Gazakh region
Ağstafa rayonu	491	53	7,6	0,8	Aghstafa region
Tovuz rayonu	1 099	202	7,8	1,4	Tovuz region
Şəmkir rayonu	878	131	6,4	1,0	Shamkir region
Gədəbəy rayonu	543	56	6,3	0,6	Gadabay region
Daşkəsən rayonu	151	23	7,8	1,2	Dashkasan region
Samux rayonu	276	51	7,8	1,4	Samukh region
Göygöl rayonu	273	74	7,4	2,0	Goygol region
Goranboy rayonu	623	71	7,9	0,9	Goranboy region
Naftalan şəhəri	11	2	8,6	1,6	Naftalan town

Şəhər və rayonların adları	Nikahların sayı <i>Marriages</i>	Boşanmaların sayı <i>Divorces</i>	Əhalinin hər 1000 nəfərinə <i>per 1000 population</i>		Town and regions
			nikahlar <i>marriages</i>	boşanmalar <i>divorces</i>	
Şəki-Zaqatala					Shaki-Zagatala
iqtisadi rayonu - c ə m i	3 213	374	7,4	0,9	economic region - total
<i>o cümlədən:</i>					<i>of which:</i>
Balakən rayonu	606	95	7,5	1,2	Balakan region
Zaqatala rayonu	644	73	6,9	0,8	Zagatala region
Qax rayonu	331	26	8,0	0,6	Gakh region
Şəki şəhəri	860	99	7,5	0,9	Shaki town
Oğuz rayonu	289	42	8,1	1,2	Oguz region
Qəbələ rayonu	483	39	7,2	0,6	Gabala region
Lənkəran iqtisadi rayonu - c ə m i	4 531	349	6,9	0,5	Lankaran economic region - total
<i>o cümlədən:</i>					<i>of which:</i>
Astara rayonu	475	46	6,6	0,6	Astara region
Lənkəran şəhəri	849	94	6,3	0,7	Lankaran town
Lerik rayonu	502	30	6,9	0,4	Lerik region
Yardımlı rayonu	425	15	7,5	0,3	Yardimly region
Masallı rayonu	1 041	121	6,2	0,7	Masally region
Cəlilabad rayonu	1 239	43	8,2	0,3	Jalilabad region
Quba-Xaçmaz					Guba-Khachmaz
iqtisadi rayonu - c ə m i	2 370	342	6,7	1,0	economic region - total
<i>o cümlədən:</i>					<i>of which:</i>
Qusar rayonu	507	85	6,8	1,1	Gusar region
Xaçmaz rayonu	691	118	6,5	1,1	Khachmaz region
Quba rayonu	841	93	6,7	0,7	Guba region
Şabran rayonu	224	26	6,9	0,8	Shabran region
Siyəzən rayonu	107	20	7,4	1,4	Siyazan region
Aran iqtisadi rayonu - c ə m i	9 439	919	7,8	0,8	Aran economic region - total
<i>o cümlədən:</i>					<i>of which:</i>
Göyçay rayonu	584	81	7,3	1,0	Goychay region
Beyləqan rayonu	454	62	8,2	1,1	Beylagan region
Ağcabədi rayonu	649	64	7,9	0,8	Agdjabadi region
Bərdə rayonu	956	109	8,5	1,0	Barda region
Neftçala rayonu	365	27	8,1	0,6	Neftechala region
Biləsuvar rayonu	600	35	7,9	0,5	Bilasuvar region
Salyan rayonu	726	72	8,1	0,8	Salyan region
Yevlax şəhəri	364	59	6,3	1,0	Yevlakh town
Mingəçevir şəhəri	-	-	-	-	Mingechevir town
Ağdaş rayonu	511	64	7,3	0,9	Agdash region
Ucar rayonu	569	69	8,5	1,0	Ujar region
Zərdab rayonu	271	30	6,0	0,7	Zardab region
Kürdəmir rayonu	740	62	8,2	0,7	Kurdamir region
İmişli rayonu	558	52	6,5	0,6	Imishli region
Saatlı rayonu	674	47	8,1	0,6	Saatly region
Sabirabad rayonu	1 097	60	7,9	0,4	Sabirabad region

Şəhər və rayonların adları	Nikahların sayı <i>Marriages</i>	Boşanmaların sayı <i>Divorces</i>	Əhalinin hər 1000 nəfərinə <i>per 1000 population</i>		Towns and regions
			nikahlar <i>marriages</i>	boşanmalar <i>divorces</i>	
Hacıqabul rayonu	321	26	9,0	0,7	<i>Hajigabul region</i>
Şirvan şəhəri	-	-	-	-	<i>Shirvan town</i>
Yuxarı Qarabağ					<i>Yukhari Karabakh</i>
İqtisadi rayonu - c ə m i	2 846	644	7,2	1,6	<i>economic region - total</i>
<i>o cümlədən:</i>					<i>of which:</i>
Cəbrayıl rayonu	454	90	7,0	1,4	<i>Jabrail region</i>
Füzuli rayonu	731	132	7,6	1,4	<i>Fuzuli region</i>
Ağdam rayonu	1 079	278	7,2	1,9	<i>Aghdam region</i>
Tərtər rayonu	413	89	7,0	1,5	<i>Tartar region</i>
Xocalı rayonu	18	10	2,4	1,3	<i>Xojaly region</i>
Şuşa rayonu	74	15	9,4	1,9	<i>Shusha region</i>
Xocavənd rayonu	77	30	7,0	2,7	<i>Xojavand region</i>
Xankəndi şəhəri	-	-	-	-	<i>Khankendi town</i>
Kəlbəcər-Laçın					<i>Kalbajar-Lachin</i>
İqtisadi rayonu - c ə m i	1 281	323	7,0	1,8	<i>economic region - total</i>
<i>o cümlədən:</i>					<i>of which:</i>
Kəlbəcər rayonu	439	125	6,6	1,9	<i>Kalbajar region</i>
Laçın rayonu	420	91	6,8	1,5	<i>Lachin region</i>
Qubadlı rayonu	233	58	7,7	1,9	<i>Gubadly region</i>
Zəngilan rayonu	189	49	7,9	2,1	<i>Zangilan region</i>
Dağlıq Şirvan					<i>Dakhlik Shirvan</i>
İqtisadi rayonu - c ə m i	1 392	155	6,9	0,8	<i>economic region - total</i>
<i>o cümlədən:</i>					<i>of which:</i>
Qobustan rayonu	252	13	7,1	0,4	<i>Gobustan region</i>
İsmayilli rayonu	356	53	6,2	0,9	<i>Ismayilly region</i>
Ağsu rayonu	402	50	7,2	0,9	<i>Aghsu region</i>
Şamaxı rayonu	382	39	7,2	0,7	<i>Shamakhy region</i>
Naxçıvan Muxtar Respublikası - c ə m i	1 869	225	6,0	0,7	<i>Nakhchivan Autonomous Republic - total</i>
<i>o cümlədən:</i>					<i>of which:</i>
Naxçıvan şəhəri	67	12	6,6	1,2	<i>Nakhchivan town</i>
Şərur rayonu	498	59	4,7	0,6	<i>Sharur region</i>
Babək rayonu	457	68	6,8	1,0	<i>Babek region</i>
Ordubad rayonu	239	30	6,3	0,8	<i>Ordubad region</i>
Culfa rayonu	242	12	7,5	0,4	<i>Julfa region</i>
Kəngərli rayonu	177	19	7,0	0,7	<i>Kengerli region</i>
Şahbuz rayonu	122	21	6,2	1,1	<i>Shahbuz region</i>
Sədərək rayonu	67	4	5,0	0,3	<i>Sadarak region</i>

3. BEYNƏLXALQ MÜQAYİSƏLƏR ***INTERNATIONAL COMPARISONS***

3.1. Dünya ölkələri üzrə bəzi demoqrafik göstəricilər Some demographic indicators by world countries

	2015-ci ildə əhalinin orta illik sayı (mln nəfər) <i>Population Mid-2015 (millions)</i>	Əhalinin hər 1000 nəfərinə <i>Per 1000 population</i>			Hər 1000 nəfər diri doğulana 1 yaşa qədər ölənlər körpələr <i>deaths of children under 1 year per 1000 live births</i>	Doğulanda gözlənilən ömür uzunluğu (yaş sayı) <i>Life expectation at births (age number)</i>	
		təbii artım <i>natural increase</i>	doğulanlar <i>births</i>	ölənlər <i>deaths</i>			
DÜNYA ÜZRƏ CƏMİ <i>o cümlədən:</i>	7336,0	12,0	20,0	8,0	37,0	71	TOTAL BY WORLD <i>of which:</i>
AFRİKA	1171,0	26,0	36,0	10,0	59,0	60	AFRICA
ŞİMALİ AFRİKA	222,0	23,0	29,0	6,0	29,0	71	NORTHERN AFRICA
Əlcəzair	39,9	20,0	26,0	6,0	21,0	74	Algeria
Misir	89,1	25,0	31,0	6,0	22,0	71	Egypt
Liviya	6,3	17,0	21,0	4,0	14,0	71	Libya
Mərakeş	34,1	16,0	22,0	6,0	26,0	74	Morocco
Sudan	40,9	29,0	38,0	9,0	52,0	62	Sudan
Tunis	11,0	13,0	19,0	6,0	16,0	76	Tunisia
Qərbi Saxara	0,6	14,0	20,0	6,0	37,0	68	Western Sahara
QƏRBİ AFRİKA	349,0	27,0	39,0	12,0	64,0	55	WESTERN AFRICA
Benin	10,6	27,0	37,0	10,0	67,0	59	Benin
Burkina-Faso	18,5	33,0	44,0	11,0	69,0	56	Burkina Faso
Kabo-Verde	0,5	15,0	21,0	6,0	22,0	75	Cape Verde
Kot-divuar	23,3	23,0	37,0	14,0	74,0	51	Cote d'Ivoire
Qambiya	2,0	32,0	42,0	10,0	47,0	59	Gambia
Qana	27,7	25,0	33,0	8,0	41,0	61	Ghana
Qvineya	11,0	26,0	38,0	12,0	67,0	60	Guinea
Qvineya-Bissau	1,8	24,0	37,0	13,0	92,0	54	Guinea-Bissau
Liberiya	4,5	27,0	36,0	9,0	54,0	60	Liberia
Mali	16,7	29,0	44,0	15,0	56,0	53	Mali
Mavritaniya	3,6	25,0	34,0	9,0	72,0	63	Mauritania
Niger	18,9	39,0	50,0	11,0	60,0	60	Niger
Nigeriya	181,8	25,0	39,0	14,0	69,0	52	Nigeria
Senegal	14,7	29,0	37,0	8,0	33,0	65	Senegal
Syerra Leone	6,5	23,0	37,0	14,0	92,0	50	Sierra Leone
Toqo	7,2	27,0	38,0	11,0	49,0	57	Togo
ŞƏRQİ AFRİKA	388,0	27,0	36,0	9,0	52,0	61	EASTERN AFRICA
Burundi	10,7	33,0	43,0	10,0	65,0	59	Burundi
Qəmər adaları	0,8	24,0	33,0	9,0	36,0	61	Comoros
Cibuti	0,9	18,0	27,0	9,0	58,0	62	Djibouti
Eritreya	5,2	30,0	37,0	7,0	46,0	63	Eritrea
Həbəşistan	98,1	23,0	31,0	8,0	49,0	64	Ethiopia
Keniya	44,3	23,0	31,0	8,0	39,0	62	Kenya
Madaqaskar	23,0	27,0	34,0	7,0	38,0	65	Madagascar
Malavi	17,2	26,0	37,0	11,0	53,0	61	Malawi
Mavrikiya	1,3	3,0	11,0	8,0	14,5	74	Mauritius
Meyot	0,2	29,0	31,0	2,0	4,0	79	Mayotte
Mozambik	25,7	32,0	45,0	13,0	83,0	54	Mozambique
Reyunyon	0,9	12,0	17,0	5,0	8,0	80	Reunion
Ruanda	11,3	23,0	31,0	8,0	32,0	65	Rwanda
Seyşel adaları	0,1	9,0	17,0	8,0	12,7	73	Seychelles
Somali	11,1	32,0	44,0	12,0	79,0	55	Somalia
Cənubi Sudan	12,2	24,0	36,0	12,0	77,0	55	South Sudan
Birləşmiş Tanzaniya Respublikası	52,3	30,0	39,0	9,0	37,0	62	Tanzania
Uqanda	40,1	31,0	40,0	9,0	54,0	59	Uganda
Zambiya	15,5	30,0	43,0	13,0	75,0	53	Zambia
Zimbabve	17,4	24,0	33,0	9,0	55,0	61	Zimbabwe

	2015-ci ildə əhalinin orta illik sayı (mln nəfər)	Əhalinin hər 1000 nəfərinə <i>Per 1000 population</i>			Hər 1000 nəfər diri doğulana 1 yaşa qədər ölən körpələr	Doğulanda gözlənilən ömür uzunluğu (yaş sayı)	
		təbii artım <i>natural increase</i>	doğulanlar <i>births</i>	ölənlər <i>deaths</i>			
MƏRKƏZİ AFRİKA	149,0	30,0	44,0	14,0	96,0	52	MIDDLE AFRICA
Anqola	25,0	32,0	46,0	14,0	95,0	52	Angola
Kamerun	23,7	26,0	37,0	11,0	57,0	57	Cameroon
Mərkəzi Afrika Respublikası	5,6	29,0	45,0	16,0	109,0	50	Central African Republic
Çad	13,7	34,0	48,0	14,0	95,0	51	Chad
Konqo	4,8	27,0	37,0	10,0	61,0	58	Congo
Konqo Demokratik Respublikası	73,3	30,0	46,0	16,0	108,0	50	Democratic Republic of the Congo
Ekvatorial Qvineya	0,8	24,0	37,0	13,0	70,0	57	Equatorial Guinea
Qabon	1,8	23,0	32,0	9,0	43,0	63	Gabon
San-Tome və Prinsipi	0,2	29,0	36,0	7,0	43,0	66	Sao Tome and Principe
CƏNUBİ AFRİKA	63,0	13,0	23,0	10,0	36,0	61	SOUTHERN AFRICA
Botsvana	2,1	18,0	26,0	8,0	31,0	64	Botswana
Lesoto	1,9	11,0	31,0	20,0	59,0	44	Lesotho
Namibiya	2,5	22,0	29,0	7,0	39,0	64	Namibia
Cənubi Afrika Respublikası	55,0	12,0	22,0	10,0	34,0	61	South Africa
Svazilend	1,3	16,0	30,0	14,0	50,0	49	Swaziland
ŞİMALİ AMERİKA	357,0	4,0	12,0	8,0	6,0	79	NORTH AMERICA
Kanada	35,8	4,0	11,0	7,0	4,8	81	Canada
Amerika Birləşmiş Ştatları	321,2	5,0	13,0	8,0	6,0	79	United States of America
LATİN AMERİKASI VƏ KARİB	630,0	12,0	18,0	6,0	17,0	75	LATIN AMERICA AND THE CARIBBEAN
MƏRKƏZİ AMERİKA	173,0	15,0	20,0	5,0	14,0	75	CENTRAL AMERICA
Beliz	0,4	17,0	21,0	4,0	13,0	74	Belize
Kosta-Rika	4,8	11,0	15,0	4,0	8,1	79	Costa Rica
Salvador	6,4	13,0	18,0	5,0	17,0	73	El Salvador
Qvatemala	16,2	20,0	25,0	5,0	19,0	73	Guatemala
Honduras	8,3	19,0	24,0	5,0	22,0	74	Honduras
Meksika	127,0	14,0	19,0	5,0	13,0	75	Mexico
Nikaraqua	6,3	18,0	23,0	5,0	16,0	75	Nicaragua
Panama	4,0	14,0	19,0	5,0	17,0	78	Panama
KARİB HÖVZƏSİ	43,0	10,0	18,0	8,0	28,0	73	CARIBBEAN
Antiqua və Barbuda	0,09	8,0	14,0	6,0	16,0	77	Antigua and Barbuda
Baham adaları	0,4	9,0	15,0	6,0	14,0	74	Bahamas
Barbados	0,3	3,0	12,0	9,0	19,0	75	Barbados
Kuba	11,1	3,0	11,0	8,0	4,2	78	Cuba
Kurakao	0,2	5,0	13,0	8,0	8,7	78	Curacao
Dominika	0,07	5,0	14,0	9,0	20,0	75	Dominica
Dominikan Respublikası	10,5	15,0	21,0	6,0	31,0	73	Dominican Republic
Qrenada	0,1	9,0	17,0	8,0	15,0	76	Grenada
Qvadelupa	0,4	6,0	13,0	7,0	8,7	81	Guadeloupe
Haiti	10,9	19,0	28,0	9,0	42,0	64	Haiti
Yamayka	2,7	11,0	18,0	7,0	21,0	74	Jamaica
Martinika	0,4	3,0	11,0	8,0	8,0	82	Martinique
Puerto-Riko	3,5	2,0	10,0	8,0	7,2	79	Puerto Rico
Sent-Kits və Nevis	0,05	6,0	14,0	8,0	13,0	75	Saint Kitts and Nevis
Sent-Lüsiya	0,2	6,0	12,0	6,0	18,0	79	Saint Lucia
Sent-Vinsent və Qrenadin	0,1	9,0	17,0	8,0	20,0	71	St. Vincent and the Grenadines
Trinidad və Tobago	1,4	6,0	14,0	8,0	13,0	75	Trinidad and Tobago

	2015-ci ildə əhalinin orta illik sayı (mln nəfər)	Əhalinin hər 1000 nəfərinə <i>Per 1000 population</i>			Hər 1000 nəfər diri doğulana 1 yaşa qədər ölən körpələr <i>deaths of children under 1 year per 1000 live births</i>	Doğulanda gözlənilən ömür uzunluğu (yaş sayı) <i>Life expectation at births (age number)</i>	
		təbii artım <i>natural increase</i>	doğulanlar <i>births</i>	ölənlər <i>deaths</i>			
CƏNUBİ AMERİKA	414,0	11,0	17,0	6,0	18,0	75	SOUTH AMERICA
Argentina	42,4	10,0	18,0	8,0	10,8	77	Argentina
Boliviya	10,5	19,0	26,0	7,0	39,0	67	Bolivia
Braziliya	204,5	9,0	15,0	6,0	19,0	75	Brazil
Çili	18,0	8,0	14,0	6,0	7,4	79	Chile
Kolumbiya	48,2	13,0	19,0	6,0	16,0	75	Colombia
Ekvador	16,3	16,0	21,0	5,0	17,0	75	Ecuador
Fransa Qvinası	0,3	23,0	26,0	3,0	9,0	80	French Guiana
Qayana	0,7	14,0	21,0	7,0	32,0	66	Guyana
Paraqvay	7,0	17,0	23,0	6,0	29,0	72	Paraguay
Peru	31,2	15,0	20,0	5,0	17,0	75	Peru
Surinam	0,6	11,0	18,0	7,0	17,0	71	Suriname
Uruqvay	3,6	4,0	14,0	10,0	8,9	77	Uruguay
Venesuela	30,6	15,0	20,0	5,0	13,3	75	Venezuela
OKEANIYA	40,0	11,0	18,0	7,0	22,0	77	OCEANIA
Avstraliya	23,9	6,0	13,0	7,0	3,6	82	Australia
Mikroneziya (Federativ Ştatları)	0,1	19,0	24,0	5,0	29,0	70	Fed. States of Micronesia
Fici	0,9	13,0	21,0	8,0	15,0	70	Fiji
Fransa Polineziyası	0,3	11,0	16,0	5,0	6,0	77	French Polynesia
Quam	0,2	15,0	21,0	6,0	13,3	79	Guam
Kiribati	0,1	21,0	30,0	9,0	45,0	65	Kiribati
Marşal adası	0,06	26,0	30,0	4,0	26,0	72	Marshall Islands
Nauru	0,01	27,0	35,0	8,0	33,0	66	Nauru
Yeni Kaledoniya	0,3	9,0	15,0	6,0	5,0	77	New Caledonia
Yeni Zelandiya	4,6	6,0	13,0	7,0	5,7	81	New Zealand
Palau	0,02	2,0	13,0	11,0	13,0	72	Palau
Papua Yeni Qvineya	7,7	23,0	33,0	10,0	47,0	62	Papua New Guinea
Samoa	0,2	24,0	29,0	5,0	16,0	74	Samoa
Solomon adaları	0,6	25,0	30,0	5,0	26,0	70	Solomon Islands
Tonqa	0,1	20,0	27,0	7,0	17,0	76	Tonga
Tuvalu	0,01	16,0	25,0	9,0	10,0	70	Tuvalu
Vanuatu	0,3	28,0	33,0	5,0	28,0	71	Vanuatu
ASİYA	4397,0	11,0	18,0	7,0	33,0	72	ASIA
ASİYA (Çin ist. olmaqla)	3017,0	14,0	21,0	7,0	38,0	70	ASIA (Excl. China)
QƏRBİ ASİYA	257	17,0	22,0	5,0	22,0	74	WESTERN ASIA
Azərbaycan	9,6	11,7	17,4	5,7	11,0	74	Azerbaijan
Ermənistan	3,0	5,0	14,0	9,0	9,0	75	Armenia
Gürcüstan	3,8	12,0	14,0	2,0	10,0	75	Georgia
Türkiyə	78,2	12,0	17,0	5,0	11,0	77	Turkey
Kipr	1,2	6,0	12,0	6,0	5,0	80	Cyprus
Bəhreyn	1,4	13,0	15,0	2,0	8,0	76	Bahrain
İraq	37,1	27,0	31,0	4,0	37,0	69	Iraq
İsrail	8,4	16,0	21,0	5,0	3,0	82	Israel
İordaniya	8,1	22,0	28,0	6,0	17,0	74	Jordan
Küveyt	3,8	15,0	17,0	2,0	8,0	74	Kuwait
Livan	6,2	10,0	15,0	5,0	8,0	77	Lebanon
Oman	4,2	18,0	21,0	3,0	10,0	77	Oman
Fələstinin ərazisi	4,5	28,0	32,0	4,0	18,0	73	Palestine
Qətər	2,4	11,0	12,0	1,0	7,0	78	Qatar
Saudiyyə Ərəbistanı	31,6	16,0	20,0	4,0	16,0	74	Saudi Arabia
Suriya Ərəb Respublikası	17,1	16,0	23,0	7,0	16,0	70	Syria

	2015-ci ildə əhalinin orta illik sayı (mln nəfər)	Əhalinin hər 1000 nəfərinə <i>Per 1000 population</i>			Hər 1000 nəfər diri doğulana 1 yaşa qədər ölənlər <i>deaths of children under 1 year per 1000 live births</i>	Doğulanda gözlənilən ömür uzunluğu (yaş sayı) <i>Life expectation at births (age number)</i>	
		təbii artım <i>natural increase</i>	doğulanlar <i>births</i>	ölənlər <i>deaths</i>			
Birləşmiş Ərəb Əmirlikləri	9,6	13,0	14,0	1,0	6,0	77	United Arab Emirates
Yəmən	26,7	26,0	33,0	7,0	43,0	65	Yemen
CƏNUB MƏRKƏZİ							SOUTH CENTRAL
ASIYA	1903	15,0	22,0	7,0	45,0	68	ASIA
Əfqanıstan	32,2	26,0	34,0	8,0	74,0	61	Afghanistan
Banqladeş	160,4	14,0	20,0	6,0	38,0	71	Bangladesh
Butan	0,8	11,0	18,0	7,0	47,0	68	Bhutan
Hindistan	1314,1	14,0	21,0	7,0	42,0	68	India
İran İslam Respublikası	78,5	14,0	19,0	5,0	15,0	74	Iran
Qazaxıstan	17,5	17,0	25,0	8,0	25,0	70	Kazakhstan
Qırğızıstan	6,0	21,0	27,0	6,0	24,0	70	Kyrgyzstan
Maldiv adaları	0,3	19,0	22,0	3,0	9,0	74	Maldives
Nepal	28,0	15,0	22,0	7,0	33,0	67	Nepal
Pakistan	199,0	23,0	30,0	7,0	69,0	66	Pakistan
Şri-Lanka	20,9	12,0	18,0	6,0	9,0	74	Sri Lanka
Tacikistan	8,5	26,0	33,0	7,0	40,0	67	Tajikistan
Türkmənistan	5,4	13,0	21,0	8,0	46,0	65	Turkmenistan
Özbəkistan	31,3	18,0	23,0	5,0	44,0	68	Uzbekistan
CƏNUB ŞƏRQİ							SOUTHEAST
ASIYA	628	13,0	20,0	7,0	28,0	71	ASIA
Bruney-Darüssalam	0,4	14,0	17,0	3,0	4,0	79	Brunei Darssm.
Kamboca	15,4	18,0	24,0	6,0	28,0	64	Cambodia
İndoneziya	255,7	15,0	21,0	6,0	31,0	71	Indonesia
Laos Xalq Demokratik Respublikası	6,9	21,0	27,0	6,0	68,0	68	Laos P. Dem. R.
Malayziya	30,8	12,0	17,0	5,0	7,0	75	Malaysia
Myanma	52,1	10,0	19,0	9,0	62,0	65	Myanmar
Filippin	103,0	17,0	23,0	6,0	23,0	69	Philippines
Sinqapur	5,5	5,0	10,0	5,0	1,8	83	Singapore
Tailand	65,1	4,0	12,0	8,0	11,0	75	Thailand
Timor-Leste	1,2	28,0	36,0	8,0	45,0	68	Timor-Leste
Vyetnam	91,7	10,0	17,0	7,0	16,0	73	Viet Nam
ŞƏRQİ ASIYA	1609,0	5,0	12,0	7,0	11,0	76	EAST ASIA
Çin	1371,9	5,0	12,0	7,0	12,0	75	China
Çinin xüsusi inzibati rayonu Honkonq	7,3	3,0	9,0	6,0	1,6	84	China, Hong Kong SAR
Çinin xüsusi inzibati rayonu Makao	0,7	9,0	12,0	3,0	3,0	83	China, Macao SAR
Yaponiya	126,9	-2,0	8,0	10,0	2,1	83	Japan
Koreya Xalq Demokratik Respublikası	25,0	5,0	14,0	9,0	25,0	70	Korea, D.P.RP
Koreya Respublikası	50,7	4,0	9,0	5,0	3,0	82	Korea, Rep.
Monqolustan	3,0	22,0	28,0	6,0	21,0	69	Mongolia
Tayvan	23,5	2,0	9,0	7,0	3,9	80	Taiwan
AVROPA	742,0	0,0	11,0	11,0	6,0	78	EUROPE
ŞİMALİ AVROPA	103	3,0	12,0	9,0	4,0	81	NORTHERN EUROPE
Normand adaları	0,2	3,0	10,0	7,0	2,9	82	Channel Islands
Danimarka	5,7	1,0	10,0	9,0	4,0	81	Denmark
Estoniya	1,3	-2,0	10,0	12,0	2,8	77	Estonia
Finlandiya	5,5	0,0	10,0	10,0	2,2	81	Finland
İslandiya	0,3	7,0	13,0	6,0	1,7	82	Iceland

	2015-ci ildə əhalinin orta illik sayı (mln nəfər)	Əhalinin hər 1000 nəfərinə <i>Per 1000 population</i>			Hər 1000 nəfər diri doğulana 1 yaşa qədər ölənlər <i>deaths of children under 1 year per 1000 live births</i>	Doğulanda gözlənilən ömür uzunluğu (yaş sayı) <i>Life expectation at births (age number)</i>	
		təbii artım <i>natural increase</i>	doğulanlar <i>births</i>	ölənlər <i>deaths</i>			
İrlandiya	4,6	9,0	15,0	6,0	3,7	81	<i>Ireland</i>
Latviya	2,0	-3,0	11,0	14,0	3,5	74	<i>Latvia</i>
Litva	2,9	-3,0	11,0	14,0	3,8	74	<i>Lithuania</i>
Norveç	5,2	4,0	12,0	8,0	2,4	82	<i>Norway</i>
İsveç	9,8	3,0	12,0	9,0	2,2	82	<i>Sweden</i>
Böyük Britaniya və Şimali İrlandiyanın Birləşmiş Krallığı	65,1	3,0	12,0	9,0	3,9	81	<i>United Kingdom</i>
QƏRBİ AVROPA	191	0,0	10,0	10,0	3,0	81	WESTERN EUROPE
Avstriya	8,6	1,0	10,0	9,0	3,0	81	<i>Austria</i>
Belçika	11,2	1,0	11,0	10,0	3,8	80	<i>Belgium</i>
Fransa	64,3	4,0	12,0	8,0	3,5	82	<i>France</i>
Almaniya	81,1	-3,0	8,0	11,0	3,3	80	<i>Germany</i>
Lixtenşteyn	0,04	2,0	9,0	7,0	3,3	82	<i>Liechtenstein</i>
Lüksemburq	0,6	4,0	11,0	7,0	3,1	82	<i>Luxembourg</i>
Monako	0,04	-1,0	6,0	7,0	-	-	<i>Monaco</i>
Niderland	16,9	1,0	10,0	9,0	3,8	81	<i>Netherlands</i>
İsveçrə	8,3	2,0	10,0	8,0	3,9	83	<i>Switzerland</i>
ŞƏRQİ AVROPA	292	-1,0	12,0	13,0	8,0	73	EASTERN EUROPE
Belarus	9,5	0,0	13,0	13,0	4,4	73	<i>Belarus</i>
Bolqarıstan	7,2	-6,0	9,0	15,0	7,6	75	<i>Bulgaria</i>
Çexiya Respublikası	10,6	0,0	10,0	10,0	2,4	79	<i>Czech Republic</i>
Macarıstan	9,8	-4,0	9,0	13,0	4,6	76	<i>Hungary</i>
Moldova Respublikası	4,1	0,0	11,0	11,0	10,0	72	<i>Rep. Moldova</i>
Polşa	38,5	0,0	10,0	10,0	4,2	78	<i>Poland</i>
Rumıniya	19,8	-4,0	9,0	13,0	8,8	75	<i>Romania</i>
Rusiya Federasiyası	144,3	0,0	13,0	13,0	9,3	71	<i>Russian Fed.</i>
Slovakiya	5,4	1,0	10,0	9,0	6,0	76	<i>Slovakia</i>
Ukrayna	42,8	-4,0	11,0	15,0	9,6	71	<i>Ukraine</i>
CƏNUBİ AVROPA	156	-1,0	9,0	10,0	4,0	81	SOUTHERN EUROPE
Albaniya	2,9	5,0	12,0	7,0	7,9	78	<i>Albania</i>
Andorra	0,08	5,0	9,0	4,0	3,4	-	<i>Andorra</i>
Bosniya və Herseqovina	3,7	-2,0	7,0	9,0	5,0	75	<i>Bosnia-Herzegovina</i>
Xorvatiya	4,2	-3,0	9,0	12,0	4,1	77	<i>Croatia</i>
Yunanıstan	11,5	-1,0	9,0	10,0	3,7	81	<i>Greece</i>
İtaliya	62,5	-2,0	8,0	10,0	2,9	83	<i>Italy</i>
Kosovo	1,8	9,0	13,0	4,0	12,0	77	<i>Kosovo</i>
Keçmiş Yuqoslaviya Respublikası Makedoniya	2,1	1,0	11,0	10,0	10,0	75	<i>FYR of Macedonia</i>
Malta	0,4	2,0	10,0	8,0	5,5	82	<i>Malta</i>
Monteneqro	0,6	2,0	12,0	10,0	4,4	77	<i>Montenegro</i>
Portuqaliya	10,3	-2,0	8,0	10,0	2,8	80	<i>Portugal</i>
San-Marino	0,03	1,0	9,0	8,0	2,2	87	<i>San Marino</i>
Serbiya	7,1	-5,0	9,0	14,0	5,7	75	<i>Serbia</i>
Sloveniya	2,1	1,0	10,0	9,0	2,1	81	<i>Slovenia</i>
İspaniya	46,4	0,0	9,0	9,0	2,9	83	<i>Spain</i>

METODOLOJİ İZAHLAR
METODOLOGICAL EXPLANATION

METODOLOJİ İZAHLAR

Əhali haqqında məlumatların əldə edilməsi üçün ilk mənbə əhalinin siyahıyaalınmalarıdır.

Əhalinin sayının cari hesablanması əhalinin son siyahıyaalınmasının yekunları əsasında aparılır və hər il bu ərazidə doğulanların və daimi yaşamaq üçün gələnlərin sayı əhalinin sayına əlavə edilir, ölənlərin və bu ərazidən köçənlərin sayı isə əhalinin sayından çıxılır. Növbəti siyahıyaalmanın yekunlarına əsasən əvvəlki siyahıyaalınmadan sonrakı dövrdə əhalinin sayı və tərkibi üzrə müvafiq dəqiqləşdirmələr aparılır.

Əhali yaşayış yerlərinə görə şəhər və kənd əhalisinə bölünür. Şəhər yerlərinə şəhərlər və qəsəbələr aid edilir, qalan bütün yaşayış məntəqələri isə kənd yerləri sayılır.

Təhlilin məqsədindən asılı olaraq müxtəlif yaş qruplarından istifadə olunur.

Əhalinin orta illik sayı – müvafiq ilin əvvəlinə və sonuna olan əhalinin sayının riyazi yolla hesablanmış orta sayıdır.

Yaş – həyatda tamam olmuş yaşların, bir yaşdan kiçik uşaqlar üçün – ayların, 1 aylığa qədər uşaqlar üçün isə – günlərin sayıdır. Yaş tərkibi haqqında məlumatlar siyahıyaalınmalar zamanı sorğu yolu ilə əldə edilir. Bu məlumatlar ayrı-ayrı yaşlar üzrə X yaşdan X+1 yaşadək əhalinin sayının hərəkəti metoduna uyğun cari hesablamalar yolu ilə müəyyən edilir. Demografik hadisələrin cari qeydiyyatına dair məlumatlar hesablamalar zamanı nəzərə alınır.

Doğulanlar və ölənlər haqqında məlumatlar Ədliyyə Nazirliyinin Qeydiyyat şöbələri tərəfindən tərtib edilən doğum və ölüm haqqında aktlarda olan məlumatların statistik cəhətdən hər ay təhlil edilməsi əsasında əldə edilir. Doğulanların sayına yalnız diri doğulanlar daxil edilir.

Əhalinin təbii artımı – təqvim ilində diri doğulanların sayı ilə ölənlərin sayının fərqinə bərabərdir.

Doğumun ümumi əmsalı – uşaq doğumunun intensivliyini müəyyən edən göstəricidir, müəyyən bir müddətdə diri doğulanların sayının əhalinin orta illik sayına nisbəti ilə ölçülür. Əhalinin hər 1000 nəfərinə hesablanır.

Ölümün ümumi əmsalı – əhali arasında ölümün intensivliyini müəyyən edən göstəricidir. Təqvim ilində, müvafiq olaraq ölənlərin sayının əhalinin orta illik sayına nisbətidir, əhalinin hər 1000 nəfərinə hesablanır.

Təbii artımın əmsalı – əhalinin təbii artımı nisbi göstəricilərlə də səciyyələndirilə bilər. Əhalinin təbii artımının əhalinin orta illik sayına bölünməsi ilə və ya doğumun və ölümün ümumi əmsallarının fərqi ilə əhalinin hər 1000 nəfərinə hesablanır.

Ümumi nəsilvermə (fertillik) əmsalı – ümumi nəsilvermə əmsalı reproduktiv dövr ərzində 15-49 yaşda bir qadının orta hesabla neçə uşaq doğa bildiyini göstərir.

Bu əmsal doğumun yaş əmsallarının hər yaş intervalının uzunluğuna vurulub toplanmaq yolu ilə hesablanır (bir illik əmsallar üçün vuruq birə, beş illik əmsallar üçün beşə və s. bərabərdir). Nəticədə cəm 1000-ə bölünür, yəni bu göstərici orta hesabla bir qadın üçün hesablanır.

Brutto-təkrar istehsal əmsalı – reproduktivlik dövründə bir qadının orta hesabla doğduğu qız uşaqlarının sayını və doğulan uşaqların müəyyən vaxtdan sonra yeni valideyn nəslilə əvəz edilməsini göstərir. Bu göstəricinin hesablanmasında ölüm amili nəzərə alınmır, yəni reproduktiv dövrün sonuna qədər anaların və doğulan qız uşaqlarının sağ qalma ehtimalı qəbul edilir.

Əhalinin təkrar istehsalının brutto-əmsalı doğumun nəsilvermə əmsalı kimi hesablanır, lakin ondan fərqli olaraq hesablamada yalnız qızlar nəzərə alınır.

Adətən doğulan qızların xüsusi çəkisi qadınların bütün yaşlarında təqribən 0,488-ə bərabər götürülür.

Netto-təkrar istehsal əmsalı – brutto-təkrar istehsal əmsalından fərqli olaraq, netto təkrar istehsal əmsalının hesablanmasında ölüm amili nəzərə alınır (həyat cədvəllərindən istifadə olunur). Netto təkrar istehsal əmsalı ana nəslinin qızların analıq yaşına çataraq yeni nəsil ilə əvəz olunmasını xarakterizə edir. Adətən əmsal orta hesabla bir qadın üçün hesablanır. Bu göstərici 1000 qadın üçün də hesablanı bilər.

Əgər bu əmsal 1,0-a bərabədirsə, onda doğum və ölüm nisbətləri əhalinin sadə təkrar istehsalını təmin edir. Əgər netto-təkrar istehsal əmsalı 1,0-dan az və ya çoxdursa, bu o deməkdir

ki, əhalinin təkrar istehsalı daralmış (yəni uşaq nəslinin sayı valideyn nəslinə nisbətən azlıq təşkil edir) və ya geniş (sayca uşaq nəslə valideyn nəslinə nisbətən çoxluq təşkil edir) təkrar istehsalıdır.

Körpə ölümünün əmsalı – bir yaşadək (0 yaşda) körpələrin ölümünü səciyyələndirir. Körpə ölümünün səviyyəsi ölümün ümumi əmsalından fərqli olaraq bir yaşadək körpələrin ölüm hallarının onların orta illik sayına nisbəti kimi deyil, diri doğulanların ümumi sayına nisbəti ilə hesablanır.

Belə hesablama həmçinin 5 yaşadək (0-4 yaş qrupu) ölənlər üçün də şamil olunur və uşaq ölümünün səviyyəsini müəyyən edir.

Ölümün səbəbləri haqqında informasiya mənbəyi ölümə səbəb olmuş xəstəlik, bədbəxt hadisə, qətl, özünəqəsd, və digər xarici təsirlərlə əlaqədar olaraq həkim (və ya feldşer) tərəfindən tərtib olunan ölüm haqqında şəhadətnamələrdəki qeydlərdən ibarətdir.

Ölüm haqqında məlumatların səbəblər üzrə kodlaşdırılması və işlənməsi xəstəliklərin, zədələr və ölümün səbəblərinin X baxılış Beynəlxalq Təsnifatına uyğun aparılır.

Ölümün səbəblərinə görə ölüm əmsalları – göstərilən ölüm səbəblərindən il ərzində ölənlərin sayının bu yaşda əhalinin orta illik sayına bölünməsi yolu ilə təyin edilir. Ölümün ümumi və yaş əmsallarından fərqli olaraq, əhalinin 100 min nəfərinə, 1 yaşadək körpələr üçün isə 10 min nəfər diri doğulana görə hesablanır. Əhalinin yaş tərkibində müxtəlifliyin təsirini aradan qaldırmaq üçün ölümün standartlaşdırılmış əmsalları hesablanır.

Doğulanda gözlənilən ömür uzunluğu (0 yaş üçün) – doğulanların hər birinin orta hesabla yaşaya biləcəyi illərin sayını göstərir. Burada doğulanların bütün ömrü boyu ölümün səviyyəsinin hər yaş qrupu üzrə göstəricinin hesablandığı ildəki səviyyədə dəyişməz qalacağı şərti qəbul edilir. Doğulanda gözlənilən ömür uzunluğu həyat cədvəllərinin hesablanması nəticəsində alınır.

Nikah - kişi və qadının bir-birinə və uşaqlara qarşı hüquq və vəzifələrini müəyyənləşdirən münasibət formasıdır. Ər və arvad arasında hüquqi münasibət, onların nikahlarının Ədliyyə Nazirliyinin Qeydiyyat şöbələrində qeyd etdirilməsidir.

Əhalinin təbii hərəkətinin cari statistikasını yalnız hüquqi cəhətdən qeyd olunmuş nikahları nəzərə alır. Əhalinin siyahıyaalınmasında isə rəsmi qeydə alınıb-alınmamasından asılı olmayaraq, faktiki nikahda olanlar hesaba alınır.

Nikahın ümumi əmsalı – qeydə alınmış nikahların sayının əhalinin orta illik sayına olan nisbətidir, əhalinin hər 1000 nəfərinə hesablanır.

Boşanma (nikahın pozulması) – birlikdə yaşayan ər-arvadın nikahlarının son hüquqi ləğvi tərəflərə təkrar nikaha daxil olmaq hüququ verir. Nikahın pozulma faktı Ədliyyə Nazirliyinin Qeydiyyat şöbələrində qeydiyyatdan alındıqdan sonra pozulmuş hesab olunur.

Boşanmanın ümumi əmsalı – göstərilən dövr ərzində boşanma saylarının həmin dövr ərzində əhalinin orta illik sayına nisbətidir. Əhalinin hər 1000 nəfərinə hesablanır.

Əhalinin miqrasiyası haqqında məlumatlar daxili işlər orqanlarından təqdim olunan əhalinin yaşayış yeri üzrə qeydiyyatdan alınması və qeydiyyatdan çıxarılması zamanı tərtib edilən gəlmə və getməyə dair statistik uçot sənədlərinin işlənməsi nəticəsində əldə edilir və yalnız ölkəyə daimi yaşamaq üçün gələnləri, həmçinin də ölkəni daimi yaşamaq üçün tərk edənlər haqqında məlumatları əks etdirir.

METODOLOGICAL EXPLANATION

Population census is a first source to get information about the population.

Population number total calculation is carried out in accordance with results of the last population census and every year number of birth and arrivals are added to population number and died and left deducted. According to the results of the next population census, population number is verified during period between censuses.

Populations by place of residence are divided on urban and rural population. Cities and settlements are referent to urban places other places of residence are rural localities.

Different age groups are used depending on analysis purposes.

***Average number of population** – is a mathematically calculated average number at the beginning and end of the corresponding year.*

***Age** – is the number of completed years, months for children under one year old and days for infant under one month. The data on age are compiled by means of inquiry during the population censuses. This data are defined by means of calculation according to movement of the population size from the age X to $X + 1$. The information of current registration of demographic events is used during these calculations.*

***The data on birth and death** is obtained based on monthly statistical analyses of data of the statements on birth and death compiled by relevant Registration Offices of the Ministry of Justice. Number of births includes only live-births.*

***Natural increase of population** is equal the difference of number of the birth and death.*

***Crude birth rate** is expressed in terms of average annual number of births during a calendar year. It is a ratio of number of live births to average annual population size and computed per 1000 population.*

***Crude death rate** is expressed in terms of the average annual number of deaths during a calendar year. It is the ratio of the number of death to average annual population size in the calendar year and computed per 1000 population.*

***Natural increase of the population** is computed as a difference between crude death and birth rates per 1000 population.*

***Fertility rate** reflects average number of birth per women during her reproductive period and it is calculated by multiplication of age rate of birth by length of each age interval.*

At the result the sum should be divided by 1000, i.e. this indicator is calculated per women.

***Crude reproduction rate (gross)** covers the average number of girls that woman can deliver throughout her fertility period. This indicator shows the level of substitution of women by their daughters.*

This indicator is calculated without taking into account death factor and by multiplication of fertility rate by the number of girls born during the accounted year. Gross reproduction rate of the population is calculated as fertility rate. .

Share of girls born is considered as equal to 0.488 at all ages of women.

***Net reproduction rate** is calculated taking into account death factor. This rate is characterized average number of girls delivered by one woman throughout her fertility life and substitution of women by their daughters, who are achieved fertility age. Mainly the rate is calculated from averagely per women standpoint. This indicator may be calculated per 1000 women too.*

If this rate is equal to 1.0, then birth and death rates provide simple reproduction rate of the population. If net reproduction rate is less or more than 1.0, then reproduction rate is reduced or increased.

***Infant mortality rate** characterizes mortality of the infant under 1 year. It is the ratio of the number of mortality cases under 1 year to total number of live birth.*

This calculation is carried out for children under 5 years old (0-4 years old) and determines level of child death.

The notes indicated in the medical records on death are the source of information on death. These records are issued by doctors in case of death caused by disease, accident, suicide, homicide or other external factors (injuries in the result of operations provided by the law, injuries in the

course of military actions and etc.). These notes are the basis for indication of causes of death in the death certificate.

Coding of death causes and processing of data is implemented according to *Death Causes of the International Classification* (revised X edition).

Death rate by causes is computed as ratio of death number during the year to average annual population size at the same year. This ratio is computed per 100 000 of population and regarding to infants under 1 year – per 10000 live birth. Standardized rate of death is applied for liquidation of the impact of differences in age composition

Life expectancy at birth (for 0 age) is an average number of years to be lived by person from a cohort of those born in a given year, if he (she) would be subjected in each age to the same mortality level experienced in the year(s) to which this indicator has been computed.

Marriage is the form of relations that determine rights and responsibilities of man and woman to each other and children. The legal relationship between husband and wife is the registration of their marriage at bodies of Registration Office of the Ministry of Justice.

Current vital statistics considers only officially registered marriages, while population census considers actual marriages irrespective of the fact whether their marriage has been registered or not.

Crude marriage rate is a ratio of number of official registered marriage to average annual number of population. It is calculated as per 1,000 population.

Divorce (cancellation of marriage) is a final legal cancellation of marital relation between husband and wife and gives them legal rights to be married once more. The marriage is considered as cancelled as soon as the cancellation is registered by Registration Office of the Ministry of Justice.

Crude divorce rate is a ratio of number of official registered divorces to average annual number of population. It is calculated as per 1,000 population.

Information on migration of population is received from the Ministry of Internal Affairs registering population by place of residence. According to development of the statistical record documents on arrivals and departures and reflects information on arrivals and departures for the purpose of permanent residence.

Bülletenin tirajlanmaya təsdiq edilməsi




Bülletenin adı: "Azərbaycanın əhalisi"

2016-cı il – illik

Tarix və qeydiyyat nömrəsi:

Buraxılışa məsul şəxs: Rza Allahverdiyev

Dövlət Statistika Komitəsinin Əhali statistikasına şöbəsi

Vəzifəsi	İmza	A.S.A.
Sədrin birinci müavini		Məmmədov V.F.
Şöbə müdiri		Allahverdiyev R.M.
İcraçı		Əsgər Z.N.

Telefon: 538-51-43

e-mail: rza@azstat.org

<http://www.stat.gov.az>